

ITALIAN ISLANDS AWARD



patrocinato dall'associazione **radioamatori italiani**



Directory 2019

Saverio Amore, IK2RLS

Italian Islands Award

Directory 2019

La pubblicazione è patrocinata dall'A.R.I.
Associazione Radioamatori Italiani
Ente Morale – DPR 10 Gennaio 1950, n. 368

Sommario / Index

1. REGOLAMENTO (Lingua Italiana)	5
2. IIA Rules (English)	17
3 DIRECTORY DELLE ISOLE / ISLES DIRECTORY	28
3.1 Introduzione / Introduction	28
3.2 Isole valide / Current Valid Islands	30
3.3 Isole cancellate / Deleted Islands	197
3.4 Corrispondenze incrociate / Quick cross references	206
4. ATTIVITA' 2013-18 / OPERATIONS 2013-18	224
5. CLASSIFICA STORICA / HISTORICAL STANDING	233
6. CLASSIFICA CORRENTE / CURRENT STANDING	246
7. CLASSIFICA ATTIVATORI/ ACTIVATORS' STANDING	251
8. DIPLOMI EMESSI NEL 2013-18 / AWARDS RELEASED IN 2013-18	252

Copertina: Foto panoramica dell'Isola Bella di Taormina (**S-006**) attivata nel 2018 in un'operazione congiunta dalle sezioni ARI di Messina IQ9MK e di Acireale IQ9BF. L'isola, nel passato luogo esclusivo del turismo romantico europeo dell'Ottocento, e' oggi un'Area Naturalistica ad accesso regolamentato. Foto di Salvatore Scurto IT9AAK.

Front Page: Isola Bella di Taormina (S-006) is a wonderful tourist Italian spot, with a past of exclusive European romantic tourism of 19th century. Today is a Wildlife Preservation Area with a regulated acces. The Island has been activated in 2018 by a joint operation of the Teams of two ARI Sections of Messina IQ9MK and Acireale IQ9BF.



Nella nuova edizione 2019 della Directory del Diploma delle Isole Italiane, I.I.A., sono presenti principalmente gli aggiornamenti delle classifiche, essendo ormai abbastanza consolidate la lista delle isole, ed il contenuto del regolamento.

La situazione attuale del ciclo di attività solare fa pensare ad una relativamente scarsa attività DX per il 2019, se non sulle bande basse, per cui gli attivatori IIA potranno essere ulteriormente stimolati ad organizzare le loro operazioni come valida alternative anche per una platea di appassionati DX anche extraeuropei.

Le bande dei 40 e 20 metri sono tradizionalmente quelle preferite per lo IIA, ma si vede già un uso quasi regolare anche degli 80m in ambito diurno per la copertura in area Italiana e del Sud Europa.

Un'ulteriore stimolo agli attivatori potrà essere anche l'uso del modo FT8. Pur non essendo l'attività IIA specializzata per modo, l'FT8 potrebbe essere una divertente maniera operativa da testare in portabilità, coinvolgendo tutti coloro che vi si stanno indirizzando da un anno a questa parte.

Come il CW, anche FT8 richiede una porzione limitata di banda (e teoricamente di Potenza) per effettuare il QSO, quindi ci sarebbero più chances di far ascoltare il segnale dell'attivazione IIA a lunga distanza, ben oltre quindi il normale ambito tradizionale SSB Italiano/Europeo.

Ringrazio anche quest'anno tutti coloro che in ARI stanno confermando la loro fiducia nel mio operato per l'IIA, a cominciare dal Consiglio Direttivo Nazionale e dal Consiglio dei Sindaci ARI, nonché Max Laconca IK8LOV, Webmaster ARI, PierLuigi Anzini IK2UVR, Award Manager ARI e Stefania Sparaciarì della Segreteria di RR.

Saverio Amore, IK2RLS

IIA Award Manager

1. REGOLAMENTO (Lingua Italiana)



Italian Islands Award (IIA)

Regolamento HF (1 Gennaio 2019)

L'A.R.I. Associazione Radioamatori Italiani rilascia a tutti i partecipanti l'I.I.A. per avere effettuato e confermato contatti radioamatoriali bilaterali ed iso banda ed iso modo con stazioni situate su Isole appartenenti al territorio della Repubblica Italiana.

Definizione di Isola e requisiti minimi.

Ai fini dell'IIA sono da considerarsi valide le isole, gli scogli, i faraglioni e, in generale, qualunque pezzo di terra, sabbia o roccia che emerga dall'acqua in qualunque momento del giorno, a prescindere dalle condizioni di alta o bassa marea; dovrà, in ogni caso, essere sempre salvaguardato il concetto di isola come generalmente accettato. L'isola non dovrà mai essere completamente sommersa dall'acqua, tranne in casi di maree eccezionali, e dovrà essere tale da permettere di navigarvi intorno con un qualsivoglia natante.

Il collegamento alla terraferma per mezzo di strutture costruite dall'uomo, quali ponti, passerelle, ecc., non limita il concetto di validità, purché l'acqua sia in qualche punto libera di fluire al di sotto della struttura..

Non sono valide le isole costruite dall'uomo, quali, per esempio, frangiflutti, barriere, isole artificiali, ecc.

Non sono valide le isole ubicate nei fiumi e nei laghi. Le isole situate nella parte terminale della foce di un fiume potranno essere valide se almeno il 50% della superficie dell'isola si trova nel mare.

L'isola, deve essere riportata e nominata nella Carta d'Italia alla Scala di 1:25.000 edita dall'Istituto Geografico Militare od altra cartografia equivalente, come il Geoportale Nazionale; in difetto, il nome dovrà essere desumibile da carte nautiche dettagliate, documenti rilasciati dalla Capitaneria di Porto, pubblicazioni specializzate del settore o da qualunque altra fonte ufficiale, compresi siti Web di sufficiente affidabilità.

La distanza dalla costa deve essere sempre di almeno 50 metri, anche in caso di bassa marea.

L'isola deve poter essere accessibile senza rischio o pericolo di incolumità per l'attivatore; anche per questo motivo e' orientativamente richiesto che l'isola abbia una superficie minima di 20 m².

Le isole valide per il Diploma sono elencate nella Directory ufficiale IIA, e sono raggruppate in gruppi omogenei (arcipelaghi noti, aree storiche o amministrative definite). L'elenco delle isole è aggiornato al 1 Gennaio 2019; saranno possibili cambiamenti (tanto integrazioni quanto eventuali cancellazioni) dietro presentazione all'Award Manager IIA di richieste specifiche adeguatamente supportate dalla necessaria documentazione cartografica e fotografica.

Ad ogni isola valida e' assegnato un nuovo codice di referencia costituito da una lettera distintiva del gruppo e da tre cifre.

Nella Directory allegata al presente regolamento 2019 sono riportate le corrispondenze tra il nuovo codice assegnato adesso e quello utilizzato fino al 2012, basato sulla targa automobilistica della provincia di appartenenza più il numerale progressivo. Il vecchio codice è obsoleto ma può essere menzionato durante le attivazioni e riportato sulle QSL, insieme però al codice nuovo che è comunque obbligatorio. L'uso delle vecchie referenze provinciali è ancora richiesto per l'accredito di qso effettuati fino al 31-12-2012, come precisato oltre.

Operazioni

Le operazioni saranno accettate se sarà effettuato un numero minimo di 100 collegamenti, che potranno essere effettuati anche in sessioni separate, e comunque prima dell'attivazione IIA successiva.

Gli attivatori dovranno richiedere l'accredito dell'attivazione precisando l'isola dalla quale hanno operato e tutte le condizioni operative usate (operatori, bande, modi, etc.). La comunicazione dell'attivazione da effettuarsi dovrà essere preferibilmente data all'IIA Award Manager all'indirizzo e-mail iia@ari.it prima dell'attivazione stessa, tranne casi di forzata impossibilità.

Un'apposita Commissione composta da Soci di provata moralità, le cui decisioni saranno inappellabili, valuterà eventuali controversie relative alle operazioni.

Per ogni attivazione successiva al 31-12-2012 gli attivatori dovranno inviare all'Award Manager documentazione relativa alle operazioni stesse, ed il log dei qso in formato ADIF, secondo quanto descritto più avanti.

Il materiale deve obbligatoriamente includere foto e/o filmati in formato JPG o MP4 o altri formati standard per Personal Computer, che provino l'avvenuta presenza sull'isola, nonché i files KMZ della posizione della stazione. Dovrà essere inviato il modulo interattivo PDF di richiesta di convalida "iia_convalida_attivita'_rev2018.pdf", disponibile nella pagina IIA del sito ARI: http://www.ari.it/index.php?option=com_content&view=article&id=3449%3Amodulistica-forms&catid=291%3Aiia&Itemid=312&lang=it

Per molte referenze di dimensioni piccole o facilmente confondibili con isole vicine, è fortemente raccomandato all'attivatore di inviare foto di schermate di localizzatori GPS o funzione equivalente disponibile negli smartphones; queste referenze sono segnalate nella directory; l'invio di tali schermate risolve ogni questione relativa al corretto posizionamento dell'attivatore.

L'invio del materiale e del log deve avvenire entro 15 giorni dal termine delle operazioni stesse.

I residenti nelle Isole non sono obbligati ad inviare il loro log elettronico, ma dovranno confermare il qso ai cacciatori tramite QSL cartacea o messaggio e-mail. Sono Equiparati ai Residenti anche gli attivatori su base regolare e le attività dei maggiori Contest internazionali effettuate sulle isole IIA, secondo quanto specificato più avanti, nonché le attività dalle isole più comuni, quelle di Livello 1.

La lista delle attivazioni Correnti convalidate è inclusa nella presente Directory (vedasi pag 217.); sicuramente sono avvenute nel tempo attivazioni che non sono state ancora convalidate per vari motivi, ed i QSO relativi non sono accreditabili; così come non sono accreditabili attivazioni ignote al Manager stesso. Questo rende comunque ancora possibili convalidazioni Correnti in ritardo, sebbene si sottolinei che la mancata o la ritardata richiesta di convalida di un'operazione da parte dell'attivatore costituisce un comportamento inefficiente ed inappropriato, soprattutto nei confronti della comunità dei cacciatori di isole.

E' gradito l'invio di materiale che possa arricchire di contenuti Radio Rivista ed il sito web dell'Associazione.

Rilascio del Diploma

Diploma Base: è rilasciato dall'ARI a tutti i radioamatori e SWL italiani che abbiano effettuato collegamenti/ascolti con 50 isole diverse situate in almeno 10 gruppi. Per i radioamatori e SWL europei sono richiesti collegamenti/ascolti con 30 isole diverse in almeno 6 gruppi. Per gli extraeuropei 15 isole e 3 gruppi.

Honor Roll: riconoscimento che si ottiene al raggiungimento di 100 isole diverse in almeno 15 gruppi.

All Italian Islands Roll: riconoscimento che si ottiene al raggiungimento di 300 isole diverse da tutti i gruppi in elenco.

All'ottenimento dell'Honor Roll e dell All Italian Islands Roll, il titolare può richiedere l'emissione di una targa, come più avanti specificato.

Su RadioRivista e sul sito www.ari.it sarà pubblicata la classifica annuale IIA, stilata in base alle richieste dei diplomi rilasciati e alle richieste di aggiornamento pervenute entro il 31 dicembre dell'anno precedente, nonché la lista aggiornata dei Diplomi rilasciati.

I collegamenti devono essere stati effettuati a partire dall'1 Gennaio 1970 sulle bande HF fino ai 10 metri compresi, come da band plan IARU. Non sono previsti endorsements di banda o di modo.

I QSO relativi alle attività IIA sono distinti in due fasce:

QSO storici: effettuati fino al 31-12-2012, e basati sui regolamenti IIA in essere fino al 2012.

QSO Correnti: effettuati a partire dal 1-1-2013 e basati sui regolamenti 2013 e successivi.

Per l'ottenimento del Diploma bisogna conseguire il numero minimo di collegamenti richiesti o tra i QSO storici o tra quelli correnti, escludendo quindi la somma dei due tipi.

Conferme dei QSO

QSO storici.

I QSO Storici sono obbligatoriamente confermabili solo con QSL cartacee, che devono essere quindi in possesso del richiedente; l'Award Manager normalmente richiede la visione a campione delle QSL tramite loro scansione inviata via e-mail.

QSO Correnti.

I QSO Correnti sono confermati tramite i log dell'attivatore, obbligatori per i QSO fatti a partire dal 01-01-2013, per i quali le QSL non sono quindi indispensabili, salvo i casi del paragrafo seguente.

Residenti ed Equiparati.

I QSO Correnti fatti con i Residenti su isole IIA sono invece confermabili con QSL, perché il log dell'attivatore non è obbligatorio in questo caso; il Residente deve effettuare una prima attivazione formale della sua referenza, come un normale attivatore fuori sede, inviando il relativo log ADIF al Manager e chiedendo la qualifica di Residente; tutti i QSO successivi a questa attivazione formale non richiedono l'invio del log, e sono confermabili con QSL cartacea.

Sono Equiparate a quelle dei Residenti anche i seguenti tipi di attivazioni:

- tutte le attività da isole di Livello 1, con semplice comunicazione al Manager per l'accredito come attivatore e conferma dei QSO con QSL cartacea;
- attività ripetute sulla stessa referenza IIA, per destinazione abituale (ad esempio per ferie abituali, possesso di seconda casa, etc.); analogamente al Residente, deve essere effettuata una prima attivazione formale con log al Manager, descrivendo la casistica della ripetuta attivazione; successivamente niente più log necessario, e conferma con QSL cartacea;
- attività sociali ripetute nel tempo sulla stessa referenza IIA (ad. es. le attività consuete delle sezioni ARI di Venezia e La Spezia rispettivamente da Venezia e dall'isola del Tino); anche qui prima attivazione formale con log ADIF, poi libera con conferma via QSL;
- attività holiday style di soli radioamatori stranieri da isole IIA di tipo 1 e 2 (accesso pubblico); per comodità non è richiesta attivazione formale, né comunicazione al Manager; conferma con QSL cartacee;
- attività da isole IIA per partecipazione ai seguenti Contest HF: ARI International, Contest delle Sezioni, IOTA, CQ WW DX, CQ WPX, WAE; non è richiesta comunicazione preventiva al Manager, ma la stazione deve risultare sulle classifiche ufficiali del Contest; conferma con QSL cartacee; nel caso ipotetico che una tale partecipazione avvenga da una referenza IIA di Livello 3, 4 o 5, il Manager IIA richiederà prova dell'avvenuta attivazione sulla Isola in questione.

Per tutte le attivazioni di Residente ed Equiparato, il nome dell'isola deve chiaramente essere presente sulla QSL, e, nel rispetto dell'ham spirit, deve essere esplicitamente possibile la ricezione della qsl tramite un bureau, a costo nullo da parte del richiedente. Per le attivazioni ripetute, l'accredito nell'apposita classifica come attivatore Residente od Equiparato viene dato una sola volta per referenza.

Gestione della richiesta

E' necessario inviare via email il nuovo modulo PDF interattivo "IIA_modulo_richiesta_rev2018.pdf", disponibile sulla pagina IIA

http://www.ari.it/index.php?option=com_content&view=article&id=3449%3Amodulistica-forms&catid=291%3AIIA&Itemid=312&lang=it

del sito ARI, con i dati personali e l'autorizzazione alla pubblicazione dello score su RadioRivista e sul sito web ARI. L'indirizzo di spedizione per tutto il materiale è iia@ari.it.

Coloro che non potessero effettuare la richiesta tramite internet potranno comunque farlo secondo posta convenzionale scrivendo direttamente all'Award Manager dedicato, Saverio Amore, IK2RLS, via De' Gasperi 18 – 20060 Vignate (MI).

Richieste di Diploma in formato elettronico.

Il rilascio del Diploma elettronico in formato JPEG é gratuito, ed é fortemente incoraggiato nei confronti della versione cartacea. Per le richieste di Diploma in formato elettronico JPEG valgono le regole descritte al punto precedente.

Richieste di Diploma in formato cartaceo.

Le richieste per il Diploma tradizionale in cartoncino devono essere inviate all'Award Manager A.R.I., Via Scarlatti 31, 20124 Milano, specificando "IIA Award Manager" sulla busta, oppure direttamente all'Award Manager dedicato, Saverio Amore, IK2RLS, via De'Gasperi 18 – 20060 Vignate (MI).

Le regole di accredito dei QSO sono identiche a quelle del Diploma elettronico, così come la richiesta del modulo IIA.

Il costo del Diploma cartaceo é di EUR 15,00 come rimborso di spese di preparazione e di spedizione.

Richieste di Targhe IIA "Honor Roll Trophy" e "All Italian Islands Trophy".

Per le richieste di Targa "Honor Roll trophy" o "All Italian Islands Roll Trophy" da parte di coloro che hanno conseguito il punteggio pedecentemente descritto, é necessario contattare direttamente l'Award Manager dedicato, Saverio Amore, IK2RLS, via De'Gasperi 18 – 20060 Vignate (MI), oppure via e-mail all'indirizzo iaa@ari.it; il Manager comunicherà preventivamente i costi della targa, estremamente variabili a causa delle spese di produzione e spedizione.

Classifiche

Verranno gestite due classifiche.

La prima é identificata come "Storica" ed é costituita dai punteggi acquisiti con i Diplomi già emessi al 31-12-2012 oppure anche successivamente ma con solo QSO effettuati entro tale data (QSL indispensabili).

Una seconda, identificata come "Corrente" é costituita dai punteggi acquisiti con QSO effettuati dopo il 31-12-2012 e verificati elettronicamente tramite file ADIF sia dei richiedenti che degli attivatori (QSL non necessarie, tranne che per i Residenti IIA ed Equiparati).

Per entrambe le classifiche é possibile richiedere aggiornamenti con le stesse modalità del rilascio, nella misura di un aggiornamento per anno solare.

Per ottenere nuovi Diplomi con qso "Storici" od avanzamenti dei precedenti é indispensabile fornire le qsl in originale o loro scansioni, insieme al log in formato ADIF come sopra descritto; se si inviano le QSL, dovranno essere forniti i fondi per la loro restituzione.

Tutti i Diplomi emessi, sia quelli ottenuti con QSO storici che quelli ottenuti con i correnti, hanno pari significato e valore di riconoscimento dell'attività radio svolta.

Validità

Il presente Regolamento, così come approvato dal C.D.N. ARI, sostituisce e annulla i precedenti.

NOTE AGGIUNTIVE

NUOVE ATTIVAZIONI, ISOLE DUBBIE

E' fondamentale che gli attivatori comprendano la qualità e la bontà della documentazione (le carte geografiche e/o nautiche e in seconda battuta le fotografie) in base alla quale viene stabilita la validità di un'isola ai fini IIA. Per questi motivi è consigliabile che la richiesta di un nuovo Numero di Riferimento (o di modifiche alle referenze già esistenti) venga presentata all'Award Manager con il maggiore anticipo possibile, prima che l'operazione abbia luogo. Sarà compito dell'Award Manager fornire una risposta nel minor tempo possibile. Tale risposta potrà anche essere interlocutoria nel senso che l'attivatore viene pertanto invitato a presentarne di più dettagliata.

Chi attiva un'isola potenziale new one per l'IIA senza aver presentato la necessaria documentazione con sufficiente anticipo, potrà ottenere il nuovo Numero di Riferimento in un secondo tempo, non appena l'Award Manager riceverà il materiale dal quale risulti la validità dell'isola in questione.

I 50 METRI

Un'isola/scoglio, per essere valida ai fini IIA, deve distare almeno 50 metri dalla costa marina. Per una questione di coerenza e serietà, l'IIA ha fatto proprio il criterio delle "pertinenze" ovvero dei "satelliti": si tratta di un concetto IOTA che viene applicato alla più ridotta scala locale.

In pratica, un'isola/scoglio deve distare 50 metri non solo dalla costa, ma anche da altre eventuali isole/scogli poste nelle sue vicinanze.

Pertanto se due isole/scogli sono sufficientemente lontane dalla costa e distano fra loro più di 50 metri, possono valere come due entità IIA separate e avere due distinti Numeri di Riferimento. In caso contrario l'una sarebbe satellite dell'altra (a prescindere dalle loro dimensioni) e verrebbero entrambe incorporate in un'unica entità IIA con un unico Numero di Riferimento.

Questo principio permette di accorpare quindi anche tutti gli scogli che sono di fatto porzioni della stessa isola madre separati apparentemente da questa da acqua, ma con pescaggio insufficiente per il passaggio di un natante.

Nella directory sono presenti referenze che non rispettano la regola dei 50 metri, poiché dichiarate valide prima dell'entrata in vigore della regola stessa. Per queste referenze vige il principio della cancellabilità a domanda da parte di almeno due OM richiedenti, che dovranno fornire documentazione apposita. La cancellazione avviene d'ufficio in casi estremi (ad esempio, banchi sabbiosi scomparsi, o insabbiamento palese alla costa). Fino alla data di cancellazione; la referenza è attivabile e rimane valida per l'accredito se l'attivazione e' stata convalidata.

INFORMAZIONI E SITO WEB

Informazioni sulla Lista IIA, sulle decisioni in merito (relative alla non validità di un'isola o alla necessità di fornire maggiore documentazione), nonché la validità delle attivazioni, verranno segnalate con tempestività in un'apposita area del sito web dell'Associazione.

Attualmente sono disponibili le seguenti pagine WEB dedicate:

Home page ARI:

www.ari.it. Sul lato destro verso il basso é disponibile una sezione per l'ingresso sulle pagine IIA, e per il download della Directory.

Homepage IIA in Italiano ed Inglese.

Dalla home page www.ari.it selezionare in alto "HF". Nella pagina HF selezionare nel menu di sinistra successivamente "Diplomi", "Diplomi ARI", "IIA".

Nella pagina IIA si trova il menu delle opzioni disponibili, autoesplicativo. Nel menu di sinistra sono disponibili i comandi per scaricare il logo IIA, i Comunicati IIA e la Directory IIA, quest'ultima cliccando sull'icona della piccola copertina. L'immagine seguente faceva riferimento alla Directory 2016.

HOME ARI IARU SEGRETERIA HF VU/SHF QSL ARI-RE ATTIVITA' R. RIVISTA EDIRADIO



cerca...

in evidenza

ITALIAN ISLANDS AWARD



HOMEPAGE

Download logo IHD

Comunicati



SEARCH

ITALIAN ISLANDS AWARD



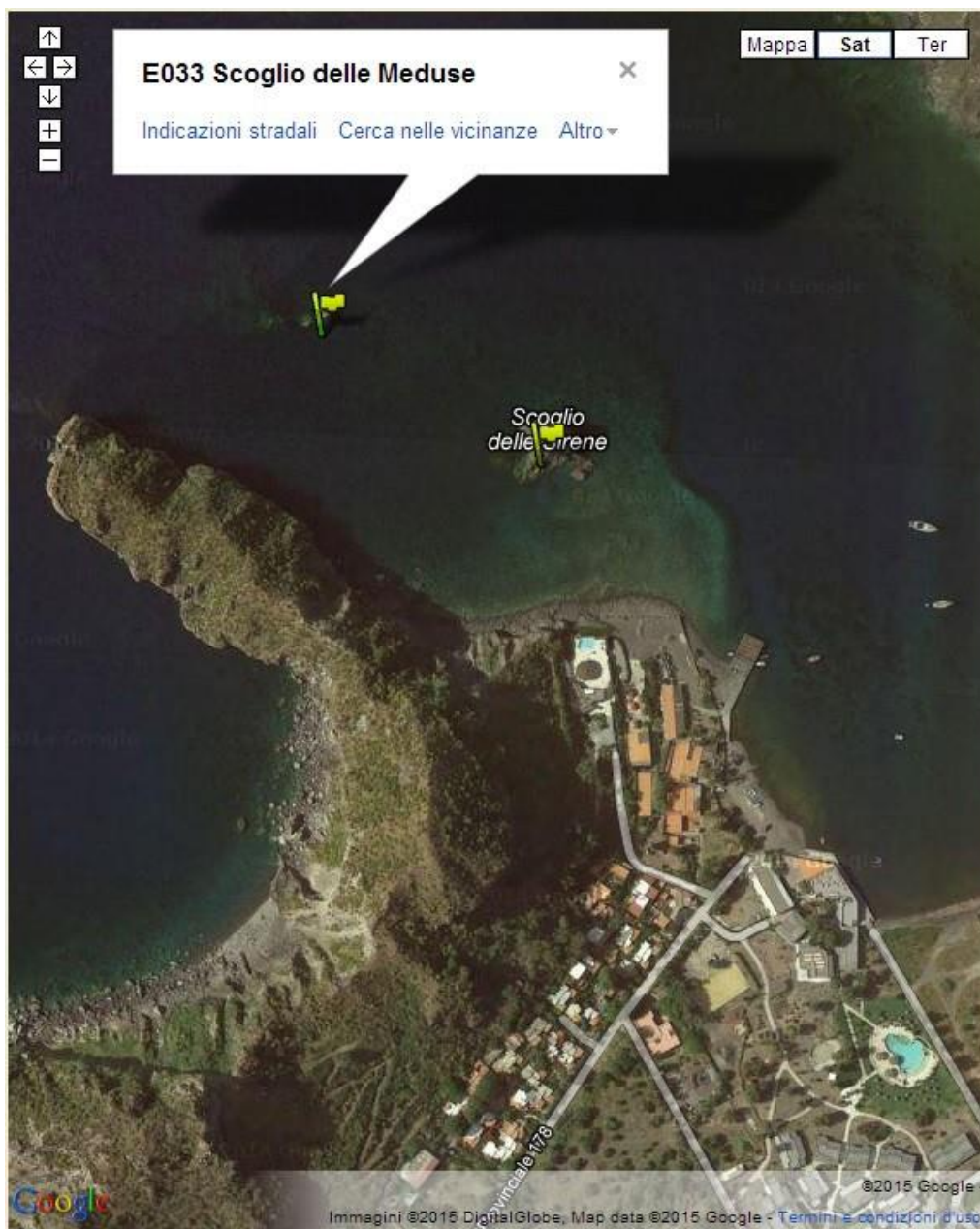
Manager: Saverio Amore, IK2RLS

- [Italian Islands Award - REGOLAMENTO](#)
- [Italian Islands Award - RULES \(ENG\)](#)
- [MOTORE DI RICERCA / SEARCH ENGINE](#)
- [MAPPA INTERATTIVA / INTERACTIVE MAP](#)
- [ITALIAN ISLANDS AWARD DIRECTORY 2014](#)
- [ITALIAN ISLANDS AWARD DIRECTORY 2015](#)
- [Classifica Storica/Historical Standing](#)
- [Classifica Corrente non ufficiale / Unofficial Current Standing](#)
- [Classifica attivatori / Activators' Standing](#)
- [Diplomi Emessi nel 2013-15 / Awards Released in 2013-15](#)
- [Attivazioni 2013-15 / Isles activations in 2013-15](#)
- [Attivazioni 2016](#)
- [Modulistica / Forms](#)

Copyright © ARI 2010.
All Rights Reserved.

Mappa interattiva (opzione 4 del menu).

Qui di seguito un esempio di schermata che si puo' ottenere (esempio di zoom sull'Isola di Vulcano, e selezione del marker per lo Scoglio delle Meduse E033).



Mapa interattiva zoomata sull'Isola di Vulcano, con selezione del marker per lo Scoglio delle Meduse (**E033**).

*Interactive map zoomed to Vulcano Island and with selection of marker for Scoglio delle Meduse (**E033**).*

I migliori ringraziamenti Webmaster ARI Max IK8LOV per la realizzazione delle pagine suddette.

PERMESSI

Si tratta della vexata quaestio delle autorizzazioni operative e di sbarco sulle isole “proibite” in quanto militari, private o sotto speciale tutela perché facenti parte di riserve naturali o ricadenti sotto regolamenti di accesso specifico.

Ove esistenti, queste restrizioni dovranno essere superate dagli attivatori con i necessari permessi.

Attivazioni mancanti di tali permessi saranno annullate d'ufficio, anche successivamente alla loro effettuazione, anche nel caso che la restrizione non sia nota alla data delle operazioni.

È comunque opportuno rammentare che affinché un'operazione sia valida, la stazione (radio, antenne, generatore e tutte le altre attrezzature necessarie per il funzionamento della stazione stessa) e l'operatore siano regolarmente sull'isola; deroghe potranno essere concesse per comprovati casi eccezionali e comunque previa richiesta scritta all'Award Manager prima dell'attivazione.

E' utile ricordare che le isole private hanno comunque spesso porzioni demaniali accessibili; inoltre il pregresso verbale da parte dei proprietari è sufficiente per convalidare l'attività; quindi per le isole private vale il principio generale per cui l'accesso è legale fin tanto che non si configura il reato di accesso indebito a proprietà privata.

Diverso è il caso in cui esistano norme restrittive specifiche per l'accesso ad un'isola; in tal caso è necessario essere opportunamente autorizzati da parte dell'Ente proprietario o gestore dell'isola.

Con la Directory 2014 le referenze IIA sono classificate anche sulla base di queste caratteristiche di accessibilità, come descritto nel paragrafo successivo.

ACCESSIBILITA' DELLA REFERENZA

Con la Directory 2014 viene introdotto un indice di accessibilità per ogni isola (“Livello” in Italiano, “Tier” in Inglese), per poter facilmente identificare il grado di facilità di accesso ad essa. Sono individuati cinque livelli:

Tier 1: Isola di grandi dimensioni geografiche, ovvero con popolazione radioamatoriale presente ed attiva, tale da rendere teoricamente sempre possibile in qualunque momento un qso con essa tramite sked diretto con un OM locale. Oppure isola collegata permanentemente alla terraferma da infrastrutture pubbliche (ponti) stradali o ferroviarie, che permettano l'accesso continuo all'isola stessa da parte degli attivatori con mezzi terrestri propri (auto, camper, bicicletta, a piedi, etc.).

Tier 2: Isola collegata alla terraferma da regolari servizi pubblici di collegamento marittimo, che permettano quindi l'accesso per un'attivazione radio senza l'uso di natanti ad hoc.

Tier 3: Isola non collegata alla terraferma da regolari servizi pubblici di collegamento marittimo; per conseguenza l'attivatore deve provvedere in proprio con un mezzo che gli consenta di sbarcare sull'isola; sono qui compresi anche gli scogli raggiungibili camminando a piedi dalla terraferma su un basso fondale.

Tier 4: Isole private, per le quali è necessario chiedere il permesso di accesso al proprietario, o per le quali esistono solo ristrette aree demaniali libere per lo sbarco; il permesso al proprietario può essere anche solo verbale e chiesto al momento.

Tier 5: Isole con accesso regolamentato o interdetto (Aree faunistiche, Servitù Militari, etc.) per le quali è necessario ottenere un permesso preventivo, in genere scritto, per lo sbarco, e per le quali è richiesto di seguire norme di comportamento specifiche.

Il livello di accessibilità ora indicato può ovviamente cambiare per un'isola nel corso del tempo. La Directory viene aggiornata con i più recenti dati disponibili, ed a questo scopo si raccomanda a tutti i partecipanti al programma IIA di inviare segnalazioni su modifiche di status sopravvenute (ad esempio: nuovi Regolamenti di sbarco da parte di Enti proprietari o Capitanerie di Porto, nuove istituzioni di Aree Protette, etc..).

ESTRATTO LOG ADIF PER AGGIORNAMENTO PUNTEGGIO.

E' necessario inviare l'estratto log dei QSO da accreditare in un file ADIF, con la referenza IIA annotata nel campo Comment, nel seguente modo:

Per i QSO storici:

<Comment:9>IIA-XXnnn

dove XXnnn è la sigla della Referenza IIA secondo la tipologia Provinciale valida fino al 2012.

Per i QSO correnti:

<Comment:8>IIA-Xnnn

dove Xnnn è la sigla della Referenza IIA secondo la nuova tipologia a gruppi valida dopo il 2012.

Il file ADIF dell'Attivatore deve contenere nel campo Operator il call utilizzato dall'attivatore; quindi non è necessariamente quello dell'operatore fisico che ha effettuato il QSO; ad esempio nel caso di una attivazione effettuata con Nominativo Speciale o di Club. Il nominativo della stazione cacciatrice è memorizzato nel campo Call.

Il file ADIF inviato dal cacciatore per richiedere l'accredito dei QSO può invece avere i campi Operator e Call invertiti (Operator= il cacciatore, Call=la stazione attivatrice contattata), come da settaggio normale del proprio programma di Log.

Il file ADIF deve contenere obbligatoriamente i campi standard per data, modo, banda, frequenza, nonché il Campo <QSL_rcvd:1>Y

ESEMPI DI CORRETTI RECORD ADIF

Per un QSO Storico:

<COMMENT:9>IIA-SC001 <OPERATOR:6>IT9EJW <CALL:4>E77O <BAND:3>40m <FREQ:6>7.0770
<MODE:3>SSB <TIME_ON:4>0800 <QSO_DATE:8>20120421 <EOR>

Per un QSO Corrente:

<COMMENT:8>IIA-S049 <OPERATOR:8>IT9EJW/p <CALL:4>E77O <BAND:3>40m <FREQ:6>7.0770
<MODE:3>SSB <TIME_ON:4>0800 <QSO_DATE:8>20130421 <EOR>

I record ADIF prodotti dai programmi di log possono essere facilmente adattati tramite programmi base come Wordpad o Notepad.

L'ordine dei campi nel record non è rigido, ma può essere a piacere; il record è terminato da <EOR> come da standard ADIF.

L'estratto log ADIF dovrà contenere anche i QSO Correnti effettuati con Residenti ed Equiparati (comprese ora tutte le attivazioni di isole di livello 1), confermati da qsl cartacee.

CLASSIFICHE

Come detto nel Regolamento, sono istituite due classifiche separate, per riportare i nominativi di titolari di Diploma, ed i relativi QSO Storici o Correnti.

Sarà inoltre pubblicata una doppia classifica riservata agli attivatori per le attività Correnti, che sarà aggiornata man mano con la convalida delle attivazioni stesse. Per le attivazioni Storiche, gli attivatori potranno comunicare all'Award Manager l'elenco delle operazioni effettuate fino al 31-12-2012.

Gli attivatori, per le sole attività Correnti, possono avere accreditata in automatico la referenza attivata ai fini del proprio punteggio IIA come cacciatore. A tale scopo l'attivatore dovrà inserire nel log ADIF dell'attivazione un QSO fittizio con se stesso, ai soli fini del calcolo automatico del punteggio. Per recuperare accrediti Correnti non conteggiati, l'attivatore può reinviare successivamente i QSO fittizi contattando l'Award Manager con un nuovo log ADIF.



La Fonte Aretusa e' uno dei piu' antichi siti storici documentati in Italia. E' il luogo di sbarco dei coloni greci che fondarono Siracusa nel 734 a.C. , scegliendo questo sito grazie proprio alla presenza di questa insolita sorgente di acqua dolce a pochi metri dal mare, sull' Isola di Ortigia [**S-025**] . Oggi e' zona di passeggiata, nel pieno del centro storico originario della citta'. Nella foto di Vincenzo Altamura IT9NVA, in primo piano al centro della Fonte uno dei pochi papireti presenti in Europa.

*Aretusa Spring is one of the oldest historical places in Italy. Site of foundation of city of Syracuse (year 734 B.C) on the Island of Ortigia [**S-025**]. Aretusa Spring hosts one of the few plant of papyrus in Europe. Picture by Vincenzo Altamura IT9NVA.*

2.IIA Rules (English)



Italian Islands Award (IIA)

Rules HF (2019 January 1st)

By Saverio Amore, IK2RLS

A.R.I. Associazione Radioamatori Italiani, issues the Italian Island Award (I.I.A.) to licensed amateur radio operators and SWLs for contacts made with stations located on islands belonging to the Italian Republic. Cross-band and/or cross-mode QSOs are not acceptable.

Definition of an island and minimum requirements

For the purposes of I.I.A., islands, rocks, reefs, and in general any portion of ground, sand or rock above the sea level can be valid.

The island must be always completely surrounded by water even at low tide, and it must be circumnavigable at all times.

Islands can be connected to the mainland by man made bridges, footbridges, etc., provided that water is free to flow under them at all times.

Artificial islands, such as concrete/rock barriers, are not valid. Islands located in lakes and rivers are not valid; islands located at river mouths can be valid if at least 50% of their surface is in the open sea.

Islands shall be shown and named on official Government Maps (such as the Carta d'Italia alla Scala di 1:25.000 by I.G.M. or the Geoportale Nazionale); if the island name is missing, it must be shown on detailed nautical maps, specialized press or equivalent, including reliable websites.

The distance of an island from the mainland must be at least 50 meters at all times.

An island must be always accessible in a safe way, without risk for the activators; for this reason for an approximate minimum size of 20 square meters is required for an island to be qualified for IIA.

Islands valid for the award are listed in the official IIA Directory. They are grouped on the base of homogeneous criteria (known archipelagoes or administrative, historical or geographical areas). Each island is given a reference number made of one letter denoting the group + three digits.

The 2019 IIA Directory lists the current reference numbers along with those in use until 2012. The latter were based on the Italian provinces, and are now obsolete; however, they can be used on QSL cards together with the new reference numbers (mandatory).

Activations

A minimum of 100 QSOs is required for a radio operation from a given island to be accepted. They can be made over separate operating sessions on different days, but in all cases before the activation of another island.

Planned activations shall be reported to the IIA Manager (iia@ari.it) before the operation starts; if that is not possible, a waiver must be requested. Activators are required to validate their operations with the IIA Manager and to provide details of their activity (name and reference number of the island, operators, bands and modes used, etc). A committee of Senior ARI members will judge in case of dispute about the validity of operations.

The IIA Directory released is to be considered complete with the current island status: updates are possible (also additional reference numbers or removal from the list), but applications shall be supported by adequate map and photographic evidence.

For each operation after 31 December 2012, activators must send to the IIA Manager proof of their operations and the log in ADIF format. The IIA reference number shall be entered in the Comment field with the following syntax:

<Comment:k>IIA-Xnnn

where k is the length of the field, and Xnnn is the island reference number expressed in the new 2013 format (i.e. X for the letter denoting the island group and nnn for the three digits that identify the island within that group)

Validation material must include photographs and/or videos (JPG, MP4 or other standard formats for PC) providing evidence of physical presence on the island. Photographs showing the screen display from a GPS equipment - such as a Smartphone app – are strongly encouraged to proof the presence of the station on the correct island.

The validation material and the ADIF file shall be sent via email to the IIA Manager (iia@ari.it) within 15 days of the completion of an operation.

Activators can credit their operation to their own IIA score, but in this case they must log a QSO with themselves for the purpose of electronic calculations.

Residents on islands are required to perform a formal activation of their island but they are not required to send the ADIF log for their next operations; they must be prepared to send written confirmations of the QSOs (by traditional QSL cards or by email). Island hunters must record such qso in their ADIF log.

Following operations are considered Equivalent to Resident:

- repetitive operations for from the same IIA reference as a result , for example, for ownership of a house on the island, or recurrent holidays there;
- repetitive official operations by a Club team from the same IIA island;

-holiday style operations by non-Italian hams on Tier 1 or Tier 2 Islands;

-Contest activities during the following HF ones: ARI International, Contest delle Sezioni, IOTA, CQ WW DX, WPX, WAE;

-all operations from Tier 1 Islands (after Jan. 1st 2016).

For the first two types a first formal Activator activation is necessary, with ADIF log sent to Award Manager; for foreigners and Contest operation no formal communication/log are necessary. For all Resident and Equivalent, it must be explicitly possible for chasers to receive a paper qsl from the activators via bureau, so cost-free, in the respect of the ham spirit.

Material useful to describe the operation and the technical solutions used is welcome for publication on RadioRivista and the ARI website.

The Award

The Award is released by ARI to licensed amateur radio operators (and to SWLs on a "heard" basis) for confirmed contacts made with

50 islands in at least 10 different Groups for Italian participants;

30 islands in at least 6 different Groups for European participants;

15 islands in at least 3 groups for extra-European participants.

QSOs shall be made after 31 December 1969 on any HF band. No band or mode endorsement can be applied for.

The Honour Roll is a specific listing for participants scoring at least 100 islands in 15 different Groups.

The All Italian Islands Roll is a specific listing for participants scoring at least 300 islands from all the IIA Groups.

Participants listed in Honour Roll or All Italian Islands Roll are eligible for the IIA Plaque.

The annual listings will be published on RadioRivista and on the ARI website (www.ari.it), on the basis of the applications for new awards or for score updates received by the IIA Manager by 31 December of each year.

Application for the IIA certificate in electronic format

To apply for the Italian Islands Award in electronic format (JPG) it is required to submit the log of the claimed QSOs in ADIF format. The IIA reference number must be entered in the Comment field with the following syntax.

For Current QSO (done in 2013 and after):

<Comment:8>IIA-Xnnn

where 8 is the length of the field, and Xnnn is the island reference number expressed in the new 2013 format (i.e. X for the letter denoting the island group and nnn for the three digits that identify the island within that group).

Current QSOs are verified by the ADIF logs sent by the activators being these log mandatory for such operations. Paper QSL are mandatory to proof qso done with Residents and Equivalent; the manager will require scans of them.

Only QSO from Activation listed in the present Directory can be credited (see § Errore. L'origine riferimento non è stata trovata.). Other IIA Activations could have occurred for sure, but they are not validated (for various reasons) if not present in the list.

For Historical QSO (done before 2013):

<Comment:9>IIA-XXnnn

where 9 is the length of the field, and XXnnn is the island reference number expressed in the old pre-2013 format (i.e. XX for the letter denoting the province to which the island belong and nnn for the three digits that identify the island within that province).

The Historical QSOs must be confirmed by QSL cards, but it is not necessary to submit them. JPG scans via email are sufficient for supporting random QSO verification by the IIA Manager.

In both cases send your log to iia@ari.it.

It is also mandatory to send the IIA Form available on the ARI website in DOC and PDF format. It is possible to print it, fill it with the data required and then scan it and send a JPG. Alternatively, it is possible to write the IIA Form text directly into an email to iia@ari.it.

The goal of the form is the authorization to publish participant's data on RadioRivista and the ARI website. The same procedure should be followed when applying for additional QSOs to be credited to an existing score.

The IIA certificate in JPG format is issued free of charge, and its request is strongly encouraged versus the paper format.

Application for the paper IIA certificate.

Applications for the classic certificate on paper follow the same process of the previous paragraph with sending of ADIF file and IIA form.

Requests should be sent along with the requested fee to A.R.I., Via Scarlatti 31, 20124 Milano, specifying "IIA Award Manager" on the envelope, or, for a faster application handling, directly to IIA Award Manager IK2RLS at his home address: Saverio Amore, Via De Gasperi 18, 20060 Vignate MI, Italy.

The fee for paper certificates is EUR 15,00 or US\$ 20.00 for reimbursement of printing and shipment costs.

Application for the IIA Plaques.

Applications for the "Honour Roll Trophy" or "All Italian Islands Roll Trophy" Plaques follow the same process of the previous paragraph with a score update sending of ADIF file and IIA form. The QSO score previously described is required.

It is necessary to contact directly the IIA Award Manager IK2RLS at iia@ari.it or via surface mail at his home address: Saverio Amore, Via De Gasperi 18, 20060 Vignate MI, Italy. The manager will reply specifying the costs for the Plaque and its shipment.

Application for the IIA certificate without ADIF file.

Participants not managing their QSO with electronic logging programs can apply for the IIA certificate without usage of ADIF file, using the same process, address and fee of previous paragraphs, and adding a paper list of the claimed QSO together with the award fee and the IIA form duly filled.

The paper list must report at least the following data for each QSO: IIA reference, callsign of the IIA station, date, UTC, band, mode; QSO must be listed in alphabetical order of IIA reference.

The paper list must be duly verified by a representative of the local Radio Society of the requester's country, or by two hams. Possession of QSL is mandatory for claiming QSO performed before Jan 1st, 2013; but sending QSL is not requested. The Award manager keep the rights to ask for QSL verification.

In this case of ADIF file missing, the award score update is not possible.

Performance listings.

Two performance listings are maintained, due to different tracking of radio activations.

The *Historical Listing* is compiled on the basis of scores achieved with Awards issued before 1 January 2013, or on a later date but based on QSOs made before that date (QSL cards mandatory).

The *Current Listing* is compiled on the basis of scores achieved with QSOs made after 31 December 2012, and checked through activators'log files (QSL cards not mandatory), or QSL in case of Resident or Equivalent, or Tier 1.

For both listings it is possible to apply for updates once in a calendar year. For upgrades or new Awards with Historical QSOs it is mandatory to have paper QSL cards and provide them to the IIA Manager (JPG scans are accepted). If QSL cards are submitted, it is mandatory to provide sufficient funds for their return. Please contact the IIA Manager at iia@ari.it for details.

Application for score updates must be done separately for Historical and Current listings; the ADIF file must have the QSO records containing the IIA reference in Old format XXnnn for Historical QSOs, and in New format Xnnn for Current QSOs, respectively in each case, as described in previous paragraphs. One score update per Listing is allowed in a calendar year.

A participant who already achieved the IIA before 2013 by crediting Historical Qso won't be released a new Award when crediting Current qso; just the new score will be granted.

All awards issued, either those based on historical QSOs and those based on current QSOs, have equal meaning of proof of performance.

WEB SITE

Currently following WEB ages are available:

Home page ARI:

www.ari.it. On the right side of page it is available an anchor box forwarding directly to IIA Page and for the download of the Directory.

Homepage IIA , Italian & English.

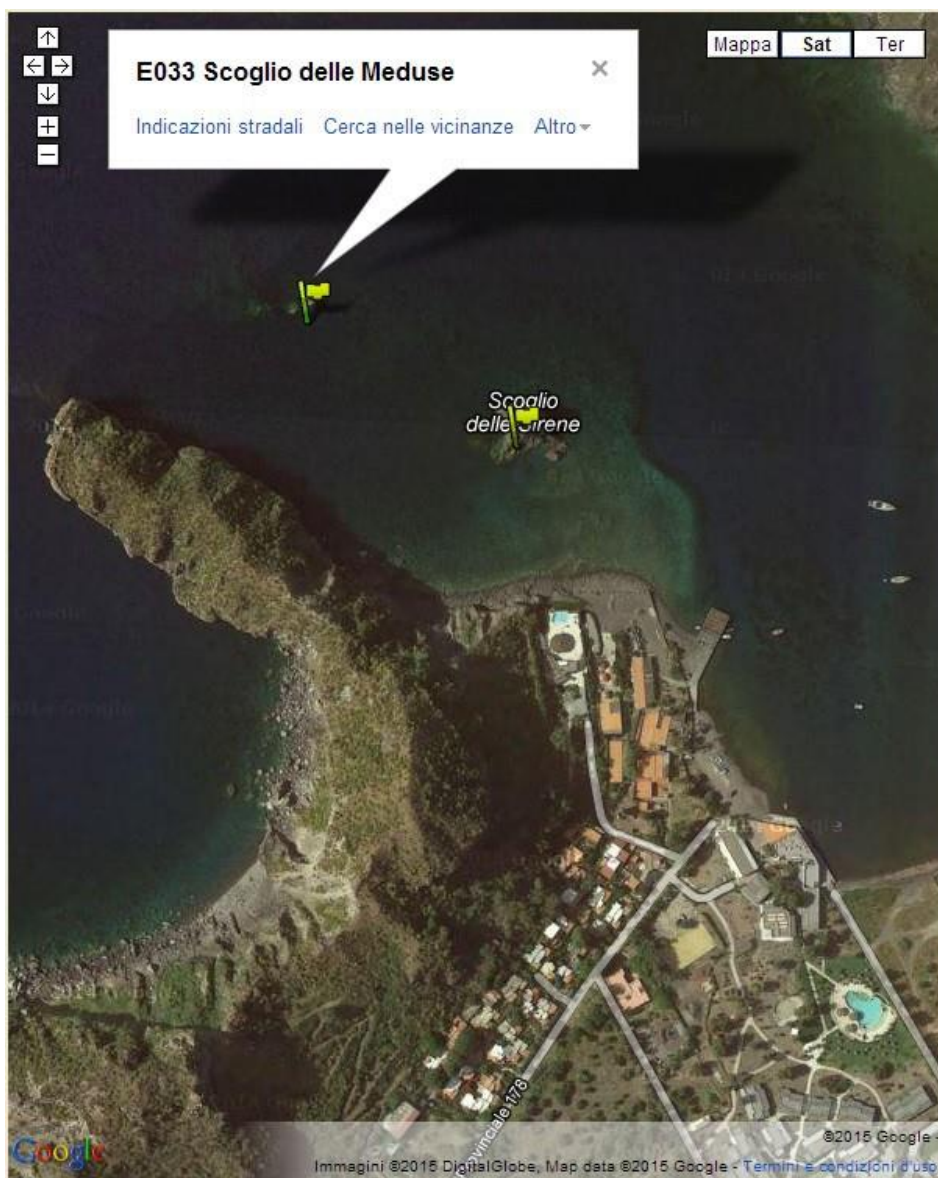
From Home Page www.ari.it select "HF" on top menu. On HF page select select on left menu in a sequence "Diplomi", "Diplomi ARI", "IIA".

On IIA page there is the self described option menu. On left menu are available commands to download the IIA logo the IIA Notices and the IIA Directory, this last clicking on the small Directory icon. Next image describes the page when with Directory 2016.



Interactive map (option 4 from the menu).

Here after a sample of screen from the Interactive Map of Option 4: in this example a zooming on Vulcano Islands with selection of marker for “Scoglio delle Meduse” E033.



Mappa interattiva zoomata sull’Isola di Vulcano, con selezione del marker per lo Scoglio delle Meduse (**E033**).

*Interactive map zoomed to Vulcano Island and with selection of marker for Scoglio delle Meduse (**E033**).*

WEB pages created by Webmaster ARI Max IK8LOV and maintained by editor Stefania Spadaciari

Legal notes

The present version of the IIA Rules replaces the previous ones.

The IIA Rules and the IIA Directory are property of A.R.I., Associazione Radioamatori Italiana, who holds all the rights for publication and diffusion.

ADDITIONAL NOTES

New activations and doubtful islands.

It is important that activators understand that quality of documents (maps and photographs) provided for supporting a request for a new island reference number is essential.

So it is strongly recommended that applications for a new reference number are sent to the IIA Manager largely before the activation takes place.

The IIA Manager will reply in short time, and also a temporary approval can be granted, with request of more detailed documents.

Activators of a “new” island who fail to apply for it, can get the new reference number after the IIA Manager receives sufficient material, typically taken directly on field.

Island separation.

An island or rock needs to be at least 50 meters off the mainland sea shore. IIA has taken the same concept of IOTA Program about the criteria of satellite islands. Shortly, an island must lay at least 50 meters not only off the mainland, but also off other islands/rocks/reefs close to it.

So, in case of two islands located at least 50 meters off the coast, if the distance between them is at least 50 meters, they can be counted as separate IIA entities with different reference numbers; if distance is less than 50 meters, they count as a single IIA entity.

This principle made it possible to group together all the minor rocks that are de facto portions of the same mother island, apparently separated from it by water but without sufficient depth for a boat.

In the directory there are present several islands not respecting the 50 meters rule, because they were added to list before the rule was introduced; these islands can be removed by request of at least two hams, providing appropriate documents. Removal is immediate in case of extreme scenarios, such as disappeared islands (i.e. sand banks) or merged islands. Islands removed from the list can be credited for score if activated before the cancellation date.

Island information.

Information about islands, activation lists and decisions taken on activation validity will be published regularly on the IIA web pages at www.ari.it.

Authorisation to access.

Some islands, such as military facilities or environmentally protected areas, have a clear restricted access policy; others, such as private islands, have a common law restricted access.

In all case island activations must be done within the law; where a landing permit is explicitly necessary, copy of it must be provided together with other activation material.

The IIA Manager will invalidate activations failing to provide such permits, even in the case that the need of permit becomes known after the activation is completed.

In order for the activation to be valid, all radio equipment must be physically on the island (radio gear, power generator, antenna, etc..); derogations can be considered in extraordinary cases with appropriate communication and request to the IIA Manager and authorization granted by him before the activation itself.

Private islands often have limited public areas for landing; private islands require a permit by the landlord to land and operate, but this permit can be verbal and provided on the fly.

The case of Islands with restricted access is different; for these references (such as Military facilities, or archeological sites or protected Wildlife Areas) a permit (usually written) is required from the Controlling Authority.

With the Directory 2014 each island in the list is provided of an element describing how it is easy to access.

Accessibility of an island.

With Directory 2014 an index of accessibility of the island is introduced; it is called "Tier" in English and "Livello" in Italian to publicly stand for the grade of complexity of its activation.

Five levels are introduced:

Tier 1: Island of large geographical size, possibly with ham resident population, so that it can be normally contacted with a sked with such residents. Or an island permanently linked to mainland by public causeways (street, rail), so it can be accessed by island activators at any time with own transportation (car, motorhome, bike, on foot, etc..).

Tier 2: Island connected to mainland by regular public ferry services, so activators can access it for activation without own boating.

Tier 3: Island not connected to mainland by regular public ferry services, so activators need own boat to access it for activation; also islands that can be accessed on foot from mainland or main parent island walking on low depth water sea.

Tier 4: Private island, for which a permit from landlord is necessary; permit can be verbal and provided on the fly; or island provided of a very limited public access area.

Tier 5: Island with regulated, restricted or forbidden access (such as Military facilities, or archeological sites or protected Wildlife Areas); a permit from the Controlling Authority, normally written, is required and must be provided to the Award Manager with the documents for validation of the activation.

This index can change of course in the future, depending of the island status. The Directory is updated with the most recent available data, and all participants to IIA program are welcome to contribute with news, rule updates and clarifications on each island.

Software.

It is strongly recommended to use a logging program with the capability of generating ADIF files. The BBLogger program is recommended, and it can be downloaded from www.bblogger.eu.

The IIA reference number for the QSO must be entered into the Comment field of the ADIF file with the following format:

For Current QSO: <Comment:8>IIA-Xnnn

where 8 is the length of the field, and Xnnn is the island reference number expressed in the new 2013 format (i.e. X for the letter denoting the island group and nnn for the three digits that identify the island within that group).

For Historical QSO: <Comment:9>IIA-XXnnn

where 9 is the length of the field, and XXnnn is the island reference number expressed in the old pre-2013 format (i.e. XX for the letter denoting the belonging province of the island and nnn for the three digits that identify the island within that province).

Examples of correct ADIF records.

For a Current QSO:

```
<COMMENT:8>IIA-S049 <OPERATOR:8>IT9EJW/p <CALL:4>E77O <BAND:3>40m <FREQ:6>7.0770  
<MODE:3>SSB <TIME_ON:4>0800 <QSO_DATE:8>20130421 <EOR>
```

For an Historical QSO:

```
<COMMENT:9>IIA-SC001 <OPERATOR:6>IT9EJW <CALL:4>E77O <BAND:3>40m <FREQ:6>7.0770  
<MODE:3>SSB <TIME_ON:4>0800 <QSO_DATE:8>20120421 <EOR>
```

The ADIF records that are generated by log programs can be easily adapted with basic free programs such as Wordpad, Notepad or other free text editors.

The order of the fields in the record is not fixed, but it can free; the record is trailed by the <EOR> tag according to ADIF standard.

Performance Listings

Considering the different way of tracking of IIA activations over the past years and the one that can be easily done now, with electronic media not available in the past, ARI has decided to implement two different score standings.

So both QSOs confirmed in the past by paper QSLs can be credited, and new QSOs with PC based activators' logs, can be credited for score, but in different listings.

Additionally an Activators listing is implemented.

Activators can claim a credit for the activated islands for the Current hunter listing; to achieve it, they must add a fake QSO with themselves in their activator and hunter logs. Forgotten credit can be claimed also later, contacting the Award Manager.

For all kinds of credit please refer to the instructions in this document. In case a participant cannot handle electronic processes, please contact the IIA Manager through traditional mail for specific directions.

ESEMPI DI LOCALIZZAZIONE GPS

EXAMPLES OF GPS LOCATION PROOF



JN80WG44

Latitude: Longitude:

40.2697 17.874


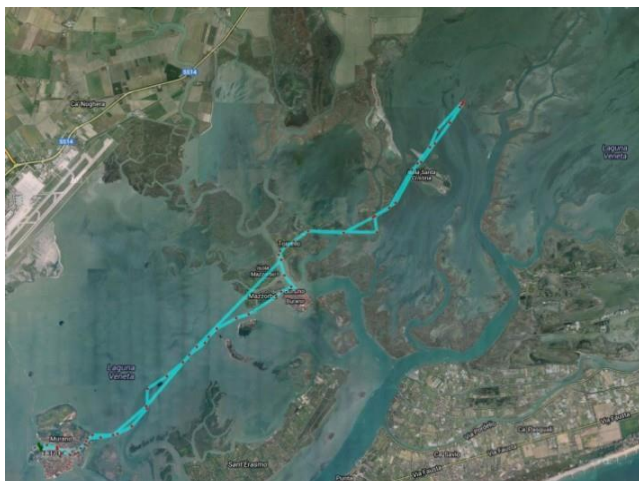
Altitude: Accuracy:

-8 m 5m

-26.25 ft

Per provare la corretta presenza della stazione sull'isola, specialmente nel frequente caso di isole o scogli "anonimi", è ormai facile fornire prove come la schermata di uno smartphone con una app di geolocalizzazione. In questo esempio a lato, la schermata fornita da Francesco IZ7KHR per provare la sua presenza sull'Isola degli Scheletri **P038**.

*Here a screenshot of a GPS app from a smartphone; this is now an easy way to proof presence of the station on the island; this is important in frequent cases of "anonymous" rocks. In this case Francesco IZ7KHR, in addition to other pictures, proofed his position on Isola degli Scheletri **P038**.*



In questo caso Vittorino I3BQC ha fornito la prova della localizzazione della stazione su **V070** (Motta Ovest di Ca'Zane') tramite tracking su sistema APRS! Notare la vicinanza dell'altra referenza vicina **V071** (Motta Est di Ca'Zane'), la loro similitudine e la difficoltà nel distinguerle con le semplici foto.

*In this case Vittorino I3BQC proofed his correct position on **V070** (Motta Ovest di Ca'Zane') sending the tracking of the boat path on APRS! Note on the right the presence of the other very similar island **V071** (Motta Est di Ca'Zane'), and how it is difficult to distinguish them with standard photos.*

3 DIRECTORY DELLE ISOLE / ISLES DIRECTORY

3.1 Introduzione / Introduction

Si è cercato di dare la massima cura nel costruire la massa dati delle referenze presenti nella Directory. In caso di sempre possibili inesattezze, si prega di contattare l'Award Manager (iia@ari.it) per la correzione opportuna, nonché per ogni nuova notizia utile che possa essere annotata per ogni isola nelle prossime edizioni della Directory.

LEGENDA

Nuova referenza IIA	Nome dell'isola Gruppo di appartenenza Latitudine/Longitudine/Commenti	Eventuale gruppo IOTA	Provincia di appartenenza (WAIP)	Livello
		Precedente referenza IIA	Attivazione Corrente	Attivazione e Storica

***GPS*=** Si raccomanda vivamente di inviare con la documentazione dell'attivazione anche una schermata di un localizzatore GPS od equivalente funzione di uno smartphone, per illustrare la posizione esatta della stazione su isole e scogli privi di elementi di semplice identificazione.

Attivazione Corrente/Storica: "Y" indica che la referenza è stata attivata. E' possibile che non tutte le attivazioni effettuate fino al 2012 siano state annotate; si prega di segnalare i dati mancanti.

Livello: vedi regolamento.

We tried our best to provide the best description of each Island in this database. It is of course always possible that errors are present. In such case, please contact the Award Manager at iia@ari.it to provide the necessary corrections. Please contact the Award manager for each new useful information related to an island, to be added in next editions of the Directory.

RECORD DESCRIPTION

IIA new reference	Island Name Belonging Group Latitude/Longitude/Comments	IOTA Group	Province (WAIP)	Tier
		Former IIA reference	Current Activation	Historical Activation

***GPS*=** It strongly recommended to send a screenshot of a GPS or equivalent (smartphone GPS app) to state the position of the radio station on the island.

Current/Historical Activation: "Y" stands for an activated island after/before Dec.31, 2012.



Mappa dell'Italia con posizione geografica dei Gruppi (mappa fornita da Pier Luigi IK2UVR).

Map of Italy with position of Island Groups (map by Pier Luigi IK2UVR).

3.2 Isole valide / Current Valid Islands

A - ADRIATICO

A001	Scoglio Vela	X	AN	3
	Adriatico	AN---001	Y	Y
	Lat : 43°33'33.65"N Lon : 13°36'33.01"E *GPS*			
A002	Scoglio Le due Sorelle	X	AN	3
	Adriatico	AN---002	N	Y
	Lat : 43°32'54.12"N Lon : 13°37'40.77"E *GPS*			
A003	Scoglio del Trave (Scogliera I Travi)	X	AN	3
	Adriatico	AN---003	Y	Y
	Lat : 43°34'53.33"N Lon : 13°34'20.13"E Solo lo scoglio più esterno è valido ai fini IIA. Only most external rock counts for IIA activation.			
A004	Il Biancone Nord	X	AN	3
	Adriatico	AN---005	N	Y
	Lat : 43°37'22.48"N Lon : 13°31'23.56"E *GPS*			
A005	Il Biancone Sud	X	AN	3
	Adriatico	AN---006	N	Y
	Lat : 43°37'20.62"N Lon : 13°31'27.49"E *GPS*			

A006	(unassigned)	---		
	Adriatico		N	N
	Lat :N/A Lon :N/A			
A007	Scannone di Goro	X	FE	3
	Adriatico	FE---005	Y	Y
	Lat : 44°47'26.89"N Lon : 12°23'45.19"E			
A008	Isola Albarella	X	RO	2
	Adriatico	RO---002	N	Y
	Lat : 45° 4'37.18"N Lon : 12°20'39.15"E Isola Privata, la sola zona di ingresso è pubblicamente accessibile. Private island; only entrance area is public. *GPS*			
A009	Isola Bacucco [Isola dei Gabbiani]	X	RO	3
	Adriatico	RO---004	Y	Y
	Lat : 44°48'18.09"N Lon : 12°24'56.19"E *GPS*			
A010	Isola della Barricata (Ex Casone San Guglielmo)	X	RO	3
	Adriatico	RO---005	N	Y
	Lat : 44°51'23.82"N Lon : 12°28'21.74"E *GPS*			
A011	Bonello Scirocco	X	RO	3
	Adriatico	RO---006	N	Y
	Lat : 44°57'34.46"N Lon : 12°30'24.41"E *GPS*			

A012	Isola Batteria	X	RO	5
	Adriatico	RO---007	N	Y
	Lat : 44°57'58.77"N Lon : 12°30'19.21"E Riserva Naturale, permesso di accesso necessario. Wildlife area, access permit necessary. *GPS*			
A013	Scanno del Palo (di Po di Tolle)	X	RO	3
	Adriatico	RO---008	Y	Y
	Lat : 44°49'43.54"N Lon : 12°25'25.53"E *GPS*			
A014	Scanno di Boa	X	RO	3
	Adriatico	RO---009	N	Y
	Lat : 44°57'23.84"N Lon : 12°32'33.54"E *GPS*			
A015	Isola Bastimento	X	RO	3
	Adriatico	RO---010	N	Y
	Lat : 44°53'5.54"N Lon : 12°29'18.85"E *GPS*			
A016	Scanno del Gallo	X	RO	3
	Adriatico	RO---012	N	Y
	Lat : 44°59'59.45"N Lon : 12°28'11.26"E *GPS*			
A017	Scanno delle Ceppe o Cannone	X	RO	3
	Adriatico	RO---013	N	Y
	Lat : 44°59'28.60"N Lon : 12°29'39.09"E *GPS*			

A018	Isola di Boccasette (Scanno del Palo).	X	RO	1
	Adriatico	RO---014	N	Y
	Lat : 45° 1'10.82"N Lon : 12°26'1.53"E Collegato alla terraferma da una passerella pedonale . <i>Pedastrian access from mainland existing.</i> *GPS*			
A019	Scanno Cavallari	X	RO	2
	Adriatico	RO---015	N	Y
	Lat : 45° 3'9.45"N Lon : 12°23'5.00"E Traghetto funzionante in stagione. Season ferry available. *GPS*			
A020	Isola Girotto (Bonellino)	X	RO	3
	Adriatico	RO---017	Y	Y
	Lat : 44°55'49.79"N Lon : 12°30'40.15"E *GPS*			
A021	Isola Canarin	X	RO	3
	Adriatico	RO---018	N	Y
	Lat : 44°54'33.94"N Lon : 12°30'1.00"E *GPS*			
A022	Isola del Basson	X	RO	3
	Adriatico	RO---021	Y	Y
	Lat : 44°56'2.96"N Lon : 12°30'43.88"E *GPS*			

A023	Isola degli Scanelli	X	RO	3
	Adriatico	RO---022	N	Y
	Lat : 44°58'32.13"N Lon : 12°32'29.37"E *GPS*			
A024	Scogli della Bagnante	X	CH	3
	Adriatico	CH---001	Y	X
	Lat : 42° 6'32.98"N Lon : 14°43'8.80"E Lo scoglio con la statua non e'utilizzabile per l'attivazione. Rock with the statue cannot be used for activation.			

B---BASILICATA

B001	Santo Ianni	EU---144	PZ	3
	Basilicata	PZ---001	N	Y
	Lat : 39°58'2.31"N Lon : 15°42'57.88"E *GPS*			

C---CAMPANIA

C001	Isola d'Ischia	EU---031	NA	1
	Campania	NA---001	Y	Y
	Lat : 40°43'28.52"N Lon : 13°54'41.35"E			

C002	Isola di Procida	EU---031	NA	1
	Campania	NA---002	Y	Y
	Lat : 40°45'8.37"N Lon : 14° 0'44.91"E			
C003	Il Gallo Lungo	EU---031	NA	5
	Campania	NA---003	N	Y
	Lat : 40°34'57.58"N Lon : 14°26'5.75"E Area Marina Protetta ("Punta Campanella"), autorizzazione necessaria. Isola Privata. <i>Sea Wildlife Area, landing access necessary. Private Island.</i> *GPS*			
C004	Nisida	X	NA	5
	Campania	NA---004	Y	Y
	Lat : 40°47'45.94"N Lon : 14° 9'45.82"E Area Militare e Bagno Penale, accesso vietato. <i>Military and Jail area, forbidden entry.</i>			
C005	Isola Vivara	EU---031	NA	5
	Campania	NA---005	N	Y
	Lat : 40°44'45.80"N Lon : 13°59'33.60"E Area Statale Protetta ("Riserva Naturale Isola di Vivara"), autorizzazione necessaria. Sea Wildlife Area, landing access necessary. *GPS*			
C006	Isola di Capri	EU---031	NA	1
	Campania	NA---006	N	Y
	Lat : 40°32'55.61"N Lon : 14°13'46.33"E Comprende il Faraglione di Dentro. Includes the Inner Faraglione.			

C007	Scogli Gaiola	X	NA	4
	Campania	NA---007	N	Y
	Lat : 40°47'29.89"N Lon : 14°11'13.47"E Proprieta' Regione Campania. Private island. *GPS*			
C008	Scoglio Isca	X	NA	3
	Campania	NA---008	N	Y
	Lat : 40°35'16.92"N Lon : 14°22'36.01"E *GPS*			
C009	Scoglio Rovigliano	EU---031	NA	3
	Campania	NA---009	N	Y
	Lat : 40°43'46.34"N Lon : 14°27'48.95"E *GPS*			
C010	Scoglio Vervece	EU---031	NA	5
	Campania	NA---010	N	Y
	Lat : 40°36'38.00"N Lon : 14°19'33.00"E Area Marina Protetta ("Punta Campanella"), autorizzazione necessaria. Sea Wildlife Area, landing access necessary. *GPS*			
C011	I Faraglioni di Capri	EU---031	NA	3
	Campania	NA---011	N	Y
	Lat : 40°32'24.24"N Lon : 14°15'10.35"E Sono validi solo il Faraglione di Mezzo e quello di Fuori. Only Faraglione di Mezzo and Faraglione di Fuori are valid.			

C012	Scoglio Monacone	EU---031	NA	3
	Campania	NA---012	N	Y
	Lat : 40°32'36.12"N Lon : 14°15'24.04"E *GPS*			
C013	Scoglio Scruopolo	X	NA	5
	Campania	NA---013	N	Y
	Lat : 40°35'10.23"N Lon : 14°22'6.92"E Area Marina Protetta ("Punta Campanella"), autorizzazione necessaria. Sea Wildlife Area, landing access necessary. *GPS*			
C014	Scoglio San Martino	X	NA	4
	Campania	NA---014	N	Y
	Lat : 40°47'54.92"N Lon : 14° 2'10.99"E Isola privata, ingresso a pagamento. Private island, toll entry. *GPS*			
C015	Scoglio A Penna	X	NA	5
	Campania	NA---015	N	Y
	Lat : 40°34'10.87"N Lon : 14°20'24.14"E Area Marina Protetta ("Punta Campanella"), autorizzazione necessaria. Sea Wildlife Area, landing access necessary. *GPS*			
C016	La Rotonda	EU---031	NA	5
	Campania	NA---016	N	Y
	Lat : 40°34'48.05"N Lon : 14°25'47.10"E Area Marina Protetta ("Punta Campanella"), autorizzazione necessaria. Isola Privata. Sea Wildlife Area, landing access necessary. Private Island. *GPS*			
C017	Scoglio Vetara o Vivaro	X	NA	5
	Campania	NA---017	N	Y
	Lat : 40°34'59.11"N Lon : 14°23'51.11"E Area Marina Protetta ("Punta Campanella"), autorizzazione necessaria. Sea Wildlife Area, landing access necessary. *GPS*			

C023	Scoglio Cannone	EU---031	NA	3
	Campania	NA---023	N	Y
	Lat : 40°46'0.32"N Lon : 14° 1'22.86"E *GPS*			
C018	La Castelluccia	EU---031	NA	5
	Campania	NA---018	N	Y
	Lat : 40°34'54.62"N Lon : 14°25'47.74"E Area Marina Protetta ("Punta Campanella"), autorizzazione necessaria. Isola Privata. Sea Wildlife Area, landing access necessary.Private Island. *GPS*			
C019	Scoglio della Margherita	X	NA	3
	Campania	NA---019	N	Y
	Lat : 40°39'59.95"N Lon : 14°25'32.48"E			
C020	Scoglio dei Francesi	X	NA	3
	Campania	NA---020	N	Y
	Lat : 40°47'28.19"N Lon : 14°21'9.19"E *GPS*			
C021	Scoglio Lungo	X	NA	3
	Campania	NA---021	N	Y
	Lat : 40°47'27.82"N Lon : 14°21'17.85"E *GPS*			
C022	Isola Megaride	X	NA	1
	Campania	NA---022	N	Y
	Lat : 40°49'38.03"N Lon : 14°14'55.83"E			

C024	Ischia Minore	EU---031	NA	3
	Campania	NA---024	N	Y
	Lat : 40°43'54.08"N Lon : 13°57'54.17"E *GPS*			
C025	Scoglio della Tartaruga	X	NA	3
	Campania	NA---025	N	Y
	Lat : 40°40'7.31"N Lon : 14°25'54.28"E *GPS*			
C026	Scoglio del Vichingo	X	NA	3
	Campania	NA---026	N	Y
	Lat : 40°48'31.59"N Lon : 14° 2'35.23"E *GPS*			
C027	Lo Schiavone (Procida) o Scoglio dello Schiavo	EU---031	NA	3
	Campania	NA---027	N	Y
	Lat : 40°45'48.80"N Lon : 14° 2'17.83"E *GPS*			
C028	Scoglio di Villa Vazia	X	NA	3
	Campania	NA---029	N	Y
	Lat : 40°48'48.78"N Lon : 14° 2'34.93"E *GPS*			
C029	Lo Schiavone di Miliscola	X	NA	3
	Campania	NA---030	N	Y
	Lat : 40°47'11.91"N Lon : 14° 3'42.18"E *GPS*			

C030	Il Fungo o Pietra del Lacco (Ischia)	EU---031	NA	3
	Campania	NA---034	N	Y
	Lat : 40°45'13.17"N Lon : 13°53'24.73"E *GPS*			
C031	La Nave (Ischia)	EU---031	NA	3
	Campania	NA---035	N	Y
	Lat : 40°42'26.25"N Lon : 13°51'12.72"E *GPS*			
C032	Scogli Camerata (Ischia)	EU---031	NA	3
	Campania	NA---036	N	Y
	Lat : 40°44'25.37"N Lon : 13°51'13.18"E *GPS*			
C033	Scoglio Lorio (Ischia)	EU---031	NA	3
	Campania	NA---037	N	Y
	Lat : 40°44'7.57"N Lon : 13°51'9.22"E *GPS*			
C034	Scogli Sant'Anna (Ischia)	EU---031	NA	3
	Campania	NA---038	N	Y
	Lat : 40°43'37.03"N Lon : 13°57'39.91"E Solo i quattro scogli oltre i 50 metri sono validi. Only most external four rocks are valid. *GPS*			
C035	Spinesante	EU---031	NA	3
	Campania	NA---045	N	Y
	Lat : 40°44'46.03"N Lon : 13°51'49.93"E *GPS*			

C036	Pietra Impisa	EU---031	NA	3
	Campania	NA---046	N	Y
	Lat : 40°44'26.52"N Lon : 13°51'43.35"E *GPS*			
C037	Pietre Rosse	EU---031	NA	3
	Campania	NA---047	N	Y
	Lat : 40°43'24.63"N Lon : 13°51'27.86"E *GPS*			
C038	Pietra Bianca	EU---031	NA	3
	Campania	NA---048	N	Y
	Lat : 40°42'58.51"N Lon : 13°51'28.73"E *GPS*			
C039	Pietra Nera	EU---031	NA	3
	Campania	NA---049	N	Y
	Lat : 40°42'55.32"N Lon : 13°51'10.23"E *GPS*			
C040	Chianare di Spadera	EU---031	NA	3
	Campania	NA---050	N	Y
	Lat : 40°42'7.01"N Lon : 13°51'45.04"E *GPS*			
C041	Pietre del Cavallone	EU---031	NA	3
	Campania	NA---051	N	Y
	Lat : 40°43'17.16"N Lon : 13°51'29.42"E *GPS*			

C042	Scoglio Unghia Marina	EU---031	NA	3
	Campania	NA---052	N	N
	Lat : 40°32'44.44"N Lon : 14°14'43.09"E *GPS*			
C043	Isola Licosa	EU---031	SA	5
	Campania	SA---001	N	Y
	Lat : 40°15'5.46"N Lon : 14°53'57.75"E Area Marina Protetta ("Santa Maria di Castellabate"), autorizzazione necessaria. Sea Wildlife Area, landing access necessary. *GPS*			
C044	Isola delle Sirene o di Camerota o della Torre delle Viole	X	SA	3
	Campania	SA---002	N	Y
	Lat : 39°59'47.75"N Lon : 15°21'37.94"E *GPS*			
C045	Scoglio Scialandro	X	SA	3
	Campania	SA---003	N	Y
	Lat : 40° 3'14.55"N Lon : 15°37'39.36"E *GPS*			
C046	Il Coniglio o Scoglio della Marina	X	SA	3
	Campania	SA---004	N	Y
	Lat : 40° 1'25.64"N Lon : 15°17'40.58"E *GPS*			
C047	Scoglio Mingardo	X	SA	3
	Campania	SA---005	N	Y
	Lat : 40° 1'50.86"N Lon : 15°18'47.91"E *GPS*			

C048	Scogli I Due Fratelli	X	SA	3
	Campania	SA---006	N	N
	Lat : 40°40'0.94"N Lon : 14°43'44.70"E *GPS*			

D - SARDEGNA

D001	Sardegna	EU---024	Various	1
	Sardegna	SD---001	Y	Y
	Lat : 40° 9'25.73"N Lon : 9° 4'6.57"E			

E - EOLIE

E001	Isola Lipari	EU---017	ME	2
	Eolie	ME---001	Y	Y
	Lat : 38°29'12.98"N Lon : 14°55'18.98"E			
E002	Isola Alicudi	EU---017	ME	2
	Eolie	ME---002	Y	Y
	Lat : 38°32'29.84"N Lon : 14°21'17.27"E			
E003	Isola Filicudi	EU---017	ME	2
	Eolie	ME---003	Y	Y
	Lat : 38°34'20.91"N Lon : 14°33'27.50"E			

E004	La Canna	EU---017	ME	5
	Eolie	ME---004	N	N
	Lat : 38°34'55.84"N Lon : 14°31'16.33"E Riserva Naturale Integrale; accesso pericoloso. Wildlife restricted area; unsafe access. *GPS*			
E005	Scoglio di Montenassari	EU---017	ME	5
	Eolie	ME---005	N	Y
	Lat : 38°34'55.55"N Lon : 14°31'37.25"E Riserva Naturale Integrale. Wildlife restricted area. <div>*GPS*</div>			
E006	Isola di Panarea	EU---017	ME	2
	Eolie	ME---006	Y	Y
	Lat : 38°38'12.26"N Lon : 15° 4'6.41"E			
E007	Isola Basiluzzo	EU---017	ME	5
	Eolie	ME---007	N	N
	Lat : 38°39'48.00"N Lon : 15° 6'50.00"E Riserva Naturale Integrale. Wildlife restricted area. *GPS*			
E008	Bottaro	EU---017	ME	5
	Eolie	ME---008	N	Y
	Lat : 38°38'16.00"N Lon : 15° 6'37.00"E Riserva Naturale Integrale. Wildlife restricted area. <div>*GPS*</div>			
E009	Dattilo	EU---017	ME	5
	Eolie	ME---009	N	Y
	Lat : 38°38'20.00"N Lon : 15° 5'52.00"E Riserva Naturale Integrale. Wildlife restricted area. *GPS*			

E010	Le Formiche di Lipari	EU---017	ME	3
	Eolie	ME---010	N	Y
	Lat : 38°26'35.90"N Lon : 14°56'23.74"E Attesa istituzione Area Marina Protetta. Pending institution of Sea Protected Area.			
E011	Lisca Bianca	EU---017	ME	5
	Eolie	ME---011	N	Y
	Lat : 38°38'22.00"N Lon : 15° 6'51.00"E Riserva Naturale Integrale. Wildlife restricted area. *GPS*			
E012	Lisca Nera	EU---017	ME	5
	Eolie	ME---012	N	N
	Lat : 38°38'5.00"N Lon : 15° 6'23.00"E Riserva Naturale Integrale. Wildlife restricted area. *GPS*			
E013	I Panarelli	EU---017	ME	5
	Eolie	ME---013	N	Y
	Lat : 38°38'32.00"N Lon : 15° 5'57.00"E Riserva Naturale Integrale. Wildlife restricted area. *GPS*			
E014	Scoglio Spinazzola	EU---017	ME	5
	Eolie	ME---014	N	Y
	Lat : 38°39'54.00"N Lon : 15° 6'29.00"E Riserva Naturale Integrale. Wildlife restricted area. *GPS*			

E015	Isola di Salina	EU---017	ME	2
	Eolie	ME---015	Y	Y
	Lat : 38°33'48.51"N Lon : 14°50'37.96"E			
E016	Isola di Stromboli	EU---017	ME	2
	Eolie	ME---016	Y	Y
	Lat : 38°47'39.01"N Lon : 15°13'3.72"E			
E017	Strombolicchio	EU---017	ME	5
	Eolie	ME---017	N	Y
	Lat : 38°49'2.08"N Lon : 15°15'7.22"E Riserva Naturale Integrale. Wildlife restricted area. *GPS*			
E018	Isola di Vulcano	EU---017	ME	2
	Eolie	ME---018	Y	Y
	Lat : 38°23'26.01"N Lon : 14°58'32.83"E			
E019	Scoglio Faraglione o Pollara	EU---017	ME	3
	Eolie	ME---019	N	Y
	Lat : 38°34'45.74"N Lon : 14°48'3.56"E Attesa istituzione Area Marina Protetta. Pending institution of Sea Protected Area. *GPS*			

E020	Scoglio Galera	EU---017	ME	5
	Eolie	ME---020	N	Y
	Lat : 38°32'46.85"N Lon : 14°20'18.98"E Riserva Naturale Integrale. Wildlife restricted area. *GPS*			
E021	Scoglio Imerata o del Carabiniere	EU---017	ME	3
	Eolie	ME---021	N	Y
	Lat : 38°31'8.35"N Lon : 14°54'44.26"E Attesa istituzione Area Marina Protetta. Pending institution of Sea Protected Area. *GPS*			
E022	La Nave di Panarea	EU---017	ME	5
	Eolie	ME---022	N	Y
	Lat : 38°38'49.56"N Lon : 15° 3'50.09"E Riserva Naturale Integrale. Wildlife restricted area. *GPS*			
E023	Pietra del Bagno	EU---017	ME	3
	Eolie	ME---023	N	Y
	Lat : 38°28'29.72"N Lon : 14°53'44.84"E Attesa istituzione Area Marina Protetta. Pending institution of Sea Protected Area. *GPS*			
E024	Pietra Lunga	EU---017	ME	3
	Eolie	ME---024	N	Y
	Lat : 38°26'23.04"N Lon : 14°56'35.08"E Attesa istituzione Area Marina Protetta. Pending institution of Sea Protected Area. *GPS*			

E025	Pietra Menalda	EU---017	ME	3
	Eolie	ME---025	N	Y
	Lat : 38°26'19.77"N Lon : 14°56'30.51"E Attesa istituzione Area Marina Protetta. Pending institution of Sea Protected Area. *GPS*			
E026	Scoglio Quaedri o Pietra Quaglietto	EU---017	ME	3
	Eolie	ME---026	N	Y
	Lat : 38°23'59.23"N Lon : 14°56'19.25"E Attesa istituzione Area Marina Protetta. Pending institution of Sea Protected Area. *GPS*			
E027	Scoglio Palomba	EU---017	ME	3
	Eolie	ME---027	N	N
	Lat : 38°31'57.07"N Lon : 14°21'37.07"E			
E028	Scoglio Jalera	EU---017	ME	5
	Eolie	ME---028	N	Y
	Lat : 38°47'9.84"N Lon : 15°11'19.83"E Riserva Naturale Integrale. Wildlife restricted area. *GPS*			
E029	Scoglio Bastimento	EU---017	ME	5
	Eolie	ME---034	N	Y
	Lat : 38°37'30.45"N Lon : 15° 3'41.72"E Riserva Naturale Integrale. Wildlife restricted area. *GPS*			

E030	Scoglio delle Sirene	EU---017	ME	3
	Eolie	ME---035	N	Y
	Lat : 38°25'12.71"N Lon : 14°57'4.03"E Attesa istituzione Area Marina Protetta. Pending institution of Sea Protected Area. *GPS*			
E031	Le Formiche di Panarea	EU---017	ME	5
	Eolie	ME---036	N	Y
	Lat : 38°37'38.00"N Lon : 15° 5'2.13"E Riserva Naturale Integrale. Wildlife restricted area. *GPS*			
E032	Scoglio Giafante	EU---017	ME	5
	Eolie	ME---037	N	Y
	Lat : 38°35'12.34"N Lon : 14°32'45.74"E Riserva Naturale Integrale. Wildlife restricted area. *GPS*			
E033	Scoglio delle Meduse	EU---017	ME	3
	Eolie	---	N	N
	Lat : 38°25'15.14"N Lon : 14°56'58.84"E Attesa istituzione Area Marina Protetta. Pending institution of Sea Protected Area. *GPS*			
E034	Scoglio di Mastro Minico	EU---017	ME	3
	Eolie	---	N	N
	Lat : 38°24'56.50"N Lon : 14°56'35.34"E Attesa istituzione Area Marina Protetta. Pending institution of Sea Protected Area. *GPS*			

F - FRIULI

F001	Grado (incluse La Schiusa e Le Cove)	EU---130	GO	1
	Friuli	GO---001	Y	Y
	Lat : 45°40'40.62"N Lon : 13°23'9.39"E			
F002	Isola dei Belli	EU---130	GO	3
	Friuli	GO---003	N	Y
	Lat : 45°43'1.24"N Lon : 13°17'52.00"E *GPS*			
F003	Isole della Grande Chiusa	EU---130	GO	3
	Friuli	GO---004	N	Y
	Lat : 45°43'55.04"N Lon : 13°18'39.25"E *GPS*			
F004	San Giuliano	EU---130	GO	3
	Friuli	GO---005	N	Y
	Lat : 45°43'39.72"N Lon : 13°17'41.75"E *GPS*			
F005	Isola Marina dei Manzi	EU---130	GO	3
	Friuli	GO---006	N	Y
	Lat : 45°41'22.17"N Lon : 13°20'34.90"E *GPS*			

F006	Isola Orbi	EU---130	GO	3
	Friuli	GO---007	N	Y
	Lat : 45°42'5.36"N Lon : 13°21'52.59"E *GPS*			
F007	Isola Montaron	X	GO	3
	Friuli	GO---008	N	Y
	Lat : 45°43'53.06"N Lon : 13°20'18.58"E *GPS*			
F008	San Pietro d'Orio	EU---130	GO	3
	Friuli	GO---009	N	Y
	Lat : 45°41'40.56"N Lon : 13°21'5.34"E *GPS*			
F009	Isola Ravaiarina	EU---130	GO	3
	Friuli	GO---010	N	Y
	Lat : 45°41'39.70"N Lon : 13°21'47.04"E *GPS*			
F010	Isola Morgo	EU---130	GO	3
	Friuli	GO---011	N	Y
	Lat : 45°42'20.67"N Lon : 13°18'50.88"E *GPS*			
F011	Isola Gorgo	EU---130	GO	3
	Friuli	GO---012	N	Y
	Lat : 45°42'29.40"N Lon : 13°22'26.68"E *GPS*			

F012	Santa Maria di Barbana	EU---130	GO	2
	Friuli	GO---013	Y	Y
	Lat : 45°42'10.00"N Lon : 13°25'23.00"E *GPS*			
F013	Volpera	X	GO	3
	Friuli	GO---014	N	Y
	Lat : 45°43'21.58"N Lon : 13°22'39.54"E *GPS*			
F014	Isola dei Busiari	X	GO	3
	Friuli	GO---015	N	Y
	Lat : 45°43'55.03"N Lon : 13°21'17.02"E *GPS*			
F015	Pampaiola o Pampagnola	EU---130	GO	3
	Friuli	GO---016	N	Y
	Lat : 45°41'13.09"N Lon : 13°22'36.76"E *GPS*			
F016	Panera e La Scuola	X	GO	3
	Friuli	GO---017	N	Y
	Lat : 45°42'36.94"N Lon : 13°26'34.60"E *GPS*			
F017	Sian	EU---130	GO	3
	Friuli	GO---018	N	Y
	Lat : 45°44'3.90"N Lon : 13°18'55.27"E *GPS*			

F018	Isole del Taglio Nuovo	EU---130	GO	3
	Friuli	GO---019	N	Y
	Lat : 45°43'13.14"N Lon : 13°19'38.94"E *GPS*			
F019	Villa Nova	EU---130	GO	3
	Friuli	GO---020	Y	Y
	Lat : 45°43'4.26"N Lon : 13°22'15.32"E *GPS*			
F020	Volperassa (Volperossa)	X	GO	3
	Friuli	GO---021	N	Y
	Lat : 45°43'32.83"N Lon : 13°22'43.47"E *GPS*			
F021	Isola del Lovo	X	GO	3
	Friuli	GO---022	N	Y
	Lat : 45°43'20.65"N Lon : 13°24'48.23"E *GPS*			
F022	Mezzano	EU---130	GO	3
	Friuli	GO---023	N	Y
	Lat : 45°44'12.52"N Lon : 13°17'6.77"E *GPS*			
F023	Valerian	EU---130	GO	3
	Friuli	GO---024	N	Y
	Lat : 45°42'38.31"N Lon : 13°17'20.27"E *GPS*			

F024	Sentinella	EU---130	GO	3
	Friuli	GO---025	Y	Y
	Lat : 45°42'22.34"N Lon : 13°21'19.09"E *GPS*			
F025	Anfora	EU---130	GO	3
	Friuli	GO---026	Y	Y
	Lat : 45°43'0.63"N Lon : 13°15'20.90"E Servizi turistici stagionali disponibili in loco. <i>Summer tourist facilities available on the island.</i> *GPS*			
F026	Ara Storta	EU---130	GO	3
	Friuli	GO---027	N	Y
	Lat : 45°43'23.64"N Lon : 13°21'47.98"E *GPS*			
F027	Marina di Macia	EU---130	GO	3
	Friuli	GO---028	N	Y
	Lat : 45°41'39.94"N Lon : 13°19'55.16"E *GPS*			
F028	Isola Campo	EU---130	GO	3
	Friuli	GO---029	N	Y
	Lat : 45°43'21.60"N Lon : 13°17'44.09"E *GPS*			
F029	Banco d'Orio	EU---130	GO	3
	Friuli	GO---030	N	Y
	Lat : 45°41'28.64"N Lon : 13°18'56.61"E *GPS*			

F030	Tanori	EU---130	GO	3
	Friuli	GO---031	N	Y
	Lat : 45°41'30.86"N Lon : 13°23'32.91"E *GPS*			
F031	Verzelai	X	GO	3
	Friuli	GO---032	N	Y
	Lat : 45°42'28.38"N Lon : 13°25'33.30"E *GPS*			
F032	Isola Cona	X	GO	3
	Friuli	GO---033	N	Y
	Lat : 45°44'50.40"N Lon : 13°30'59.38"E *GPS*			
F033	Golame de Fora	EU---130	GO	3
	Friuli	GO---034	N	Y
	Lat : 45°41'24.38"N Lon : 13°22'7.86"E *GPS*			
F034	Mota dei Biviacqua	EU---130	GO	4
	Friuli	GO---035	Y	Y
	Lat : 45°42'46.43"N Lon : 13°20'42.73"E Isola Privata. Private Island. *GPS*			
F035	Tapo dell'Uomo Morto	EU---130	GO	3
	Friuli	GO---036	N	N
	Lat : 45°41'37.58"N Lon : 13°24'31.26"E *GPS*			

F036	Ara de Piera	EU---130	GO	3
	Friuli	GO---037	N	N
	Lat : 45°41'24.03"N Lon : 13°23'58.94"E *GPS*			
F037	Isola dei Bioni	X	UD	3
	Friuli	UD---001	N	Y
	Lat : 45°44'24.80"N Lon : 13° 8'36.11"E *GPS*			
F038	Isola di San Pietro	X	UD	3
	Friuli	UD---002	N	Y
	Lat : 45°45'38.61"N Lon : 13°11'13.01"E *GPS*			
F039	Isola Sant'Andrea	EU---130	UD	3
	Friuli	UD---003	Y	Y
	Lat : 45°42'52.95"N Lon : 13°13'20.17"E *GPS*			
F040	Isola Marinetta	EU---130	UD	3
	Friuli	UD---004	N	Y
	Lat : 45°42'23.54"N Lon : 13°10'22.42"E *GPS*			
F041	Isola Martignano	EU---130	UD	3
	Friuli	UD---005	N	Y
	Lat : 45°42'11.92"N Lon : 13° 9'42.64"E *GPS*			
F042	Mandragole		UD	3
	Friuli	UD---006	N	Y
	Lat : 45°44'41.23"N Lon : 13°18'17.21"E *GPS*			

F043	Isola delle Conchiglie	EU---130	UD	3
	Friuli	UD---007	N	Y
	Lat : 45°43'0.20"N Lon : 13°10'45.50"E *GPS*			
F044	Isola dei Gorgi	EU---130	UD	3
	Friuli	UD---008	N	Y
	Lat : 45°43'43.13"N Lon : 13°10'23.45"E *GPS*			
F045	Isola Palma	X	UD	3
	Friuli	UD---009	N	Y
	Lat : 45°44'59.62"N Lon : 13°10'43.81"E *GPS*			

G - PELAGIE

G001	Isola di Lampedusa	AF---019	AG	1
	Pelagie	AG---001	Y	Y
	Lat : 35°30'40.32"N Lon : 12°35'32.60"E			
G002	Isola di Lampione	AF---019	AG	5
	Pelagie	AG---002	N	Y
	Lat : 35°33'3.00"N Lon : 12°19'6.20"E Area Marina Protetta "Isole Pelagie", accesso regolamentato. Sea Wildlife area "Isole Pelagie", access regulated. *GPS*			

G003	Isola di Linosa	AF---019	AG	2
	Pelagie	AG---003	N	Y
	Lat : 35°52'2.57"N Lon : 12°52'10.27"E			
G004	Isola dei Conigli	AF---019	AG	5
	Pelagie	AG---004	N	Y
	Lat : 35°30'37.56"N Lon : 12°33'30.48"E Riserva Naturale "Isola di Lampedusa", permesso di accesso necessario (Legambiente). Natural Wildlife area "Isola di Lampedusa", access permit necessary.			
G005	Scoglio Pignolta	AF---019	AG	3
	Pelagie	---	N	N
	Lat : 35°31'37.82"N Lon : 12°31'25.65"E *GPS*			

H---PANTELLERIA

H001	Isola Pantelleria	AF---018	TP	1
	Pantelleria	TP---001	Y	Y
	Lat : 36°47'13.69"N Lon : 12° 0'10.73"E			
H002	Faraglione Dietro l'Isola	AF---018	TP	3
	Pantelleria	TP---002	N	Y
	Lat : 36°45'24.79"N Lon : 12° 3'10.44"E Istituzione di A.M.P. in corso. Sea Wildlife Area set up is pending. *GPS*			

H003	Faraglione Tracino	AF---018	TP	3
	Pantelleria	TP---003	N	Y
	Lat : 36°47'55.90"N Lon : 12° 3'7.48"E Istituzione di A.M.P. in corso. Sea Wildlife Area set up is pending. *GPS*			
H004	Scogli del Formaggio	AF---018	TP	3
	Pantelleria	TP---024	N	Y
	Lat : 36°46'18.01"N Lon : 12° 3'20.26"E Istituzione di A.M.P. in corso. Sea Wildlife Area set up is pending. *GPS*			
H005	Galera della Salina	AF---018	TP	3
	Pantelleria	TP---025	N	N
	Lat : 36°45'19.97"N Lon : 12° 3'7.29"E Istituzione di A.M.P. in corso. Sea Wildlife Area set up is pending. *GPS*			
H006	Scoglio di Punta del Duce	AF---018	TP	3
	Pantelleria	TP---026	N	Y
	Lat : 36°46'38.86"N Lon : 12° 3'23.96"E Istituzione di A.M.P. in corso. Sea Wildlife Area set up is pending. *GPS*			
H007	Gli Scoglietti	AF---018	TP	3
	Pantelleria	TP---027	N	Y
	Lat : 36°44'6.92"N Lon : 12° 1'33.69"E Istituzione di A.M.P. in corso. Sea Wildlife Area set up is pending. *GPS*			

I - EGADI

I001	Isola Formica	EU---054	TP	5
	Egadi	TP---004	N	Y
	Lat : 37°59'20.64"N Lon : 12°25'30.36"E Area Marina Protetta, zona B di tutela generale; permesso di sbarco necessario. Sea Wildlife Area; landing permit necessary. *GPS*			
I002	Isola Galeotta	EU---054	TP	3
	Egadi	TP---005	N	Y
	Lat : 37°54'42.52"N Lon : 12°17'55.68"E Area Marina Protetta, zona C di tutela parziale. Sea Wildlife Area, access permitted. *GPS*			
I003	Isola Maraone	EU---054	TP	5
	Egadi	TP---006	N	N
	Lat : 37°59'23.99"N Lon : 12°24'50.20"E Area Marina Protetta, zona A di tutela integrale; permesso di sbarco necessario. Sea Wildlife Area; landing permit necessary. *GPS*			
I004	Isolotto Preveto	EU---054	TP	3
	Egadi	TP---007	N	Y
	Lat : 37°54'51.68"N Lon : 12°18'7.57"E Area Marina Protetta, zona C di tutela parziale. Sea Wildlife Area, access permitted. *GPS*			

I005	Scogli Porcelli	EU---054	TP	3
	Egadi	TP---008	N	Y
	Lat : 38° 2'38.00"N Lon : 12°26'22.00"E *GPS*			
I006	Isola di Levanzo	EU---054	TP	2
	Egadi	TP---009	Y	Y
	Lat : 37°59'58.20"N Lon : 12°19'56.06"E			
I007	Isola Marettimo	EU---054	TP	2
	Egadi	TP---010	N	Y
	Lat : 37°58'0.31"N Lon : 12° 3'24.72"E			
I008	Isola Favignana	EU---054	TP	2
	Egadi	TP---011	Y	Y
	Lat : 37°55'38.26"N Lon : 12°18'35.08"E			
I009	Scoglio Cammello	EU---054	TP	3
	Egadi	TP---012	N	Y
	Lat : 37°59'0.03"N Lon : 12° 3'55.09"E Area Marina Protetta, zona C di tutela parziale. Sea Wildlife Area, access permitted. *GPS*			
I010	Il Faraglione	EU---054	TP	5
	Egadi	TP---013	N	Y
	Lat : 37°59'11.39"N Lon : 12°19'43.03"E Area Marina Protetta, zona B di tutela generale; permesso di sbarco necessario. Sea Wildlife Area; landing permit necessary. *GPS*			

I011	Isola Galera	EU---054	TP	3
	Egadi	TP---014	N	N
	Lat : 37°54'51.49"N Lon : 12°17'25.38"E Area Marina Protetta, zona C di tutela parziale. Sea Wildlife Area, access permitted. *GPS*			
I012	Scoglio Correnti	EU---054	TP	3
	Egadi	TP---015	N	Y
	Lat : 37°54'51.71"N Lon : 12°17'7.41"E Area Marina Protetta, zona C di tutela parziale. Sea Wildlife Area, access permitted. *GPS*			
I013	Scoglio Palumbo (Favignana)	EU---054	TP	3
	Egadi	TP---029	N	N
	Lat : 37°54'52.30"N Lon : 12°18'39.46"E Area Marina Protetta, zona C di tutela parziale. Sea Wildlife Area, access permitted. *GPS*			

J - CHERADI

J001	Isola San Paolo	EU---073	TA	5
	Cheradi	TA---001	N	Y
	Lat : 40°26'18.46"N Lon : 17°10'31.31"E Area Militare, accesso vietato. Restricted Military Area.			
J002	Isola San Pietro	EU---073	TA	5
	Cheradi	TA---002	Y	Y
	Lat : 40°26'54.26"N Lon : 17° 9'14.32"E Area Militare, accesso vietato. Restricted Military Area.			

K - CALABRIA

K001	Isola Cirella	EU---144	CS	3
	Calabria	CS---001	N	Y
	Lat : 39°41'55.54"N Lon : 15°48'5.15"E *GPS*			
K002	Isola di Dino	X	CS	3
	Calabria	CS---002	Y	Y
	Lat : 39°52'25.07"N Lon : 15°46'28.14"E Valida per il gruppo IOTA EU---144 fino al 31---12---2014. Valid for IOTA group EU---144 till Dec.31st, 2014.			
K003	Scoglio Formicola	X	CS	3
	Calabria	CS---003	N	Y
	Lat : 39° 5'39.69"N Lon : 16° 4'51.11"E *GPS*			
K004	Scogli Coreca	X	CS	3
	Calabria	CS---004	Y	Y
	Lat : 39° 5'41.19"N Lon : 16° 4'48.51"E Solo lo scoglio avente tali coordinate; altri scogli sono uniti alla costa. Only the rock with above coordinates; other rocks are on the shore. *GPS*			
K005	Scoglio Cervaro	X	CS	3
	Calabria	CS---005	N	Y
	Lat : 40° 4'37.59"N Lon : 16°36'18.65"E *GPS*			

K006	Scoglio Isca Maggiore	EU---144	CS	5
	Calabria	CS---006	N	Y
	Lat : 39° 8'51.34"N Lon : 16° 3'27.02"E Parco Marino Regionale "Scogli di Isca", accesso regolamentato. Sea Wildlife Area "Scogli di Isca", access regulated. *GPS*			
K007	Isola dei Serpenti	X	CS	3
	Calabria	CS---007	N	Y
	Lat : 39°51'23.69"N Lon : 15°47'20.03"E *GPS*			
K008	Scoglio Regina	X	CS	3
	Calabria	CS---008	N	Y
	Lat : 39°28'7.31"N Lon : 15°58'13.44"E Status in modifica. *GPS*			
K009	Scoglio Tre Fratelli	X	CS	3
	Calabria	CS---009	N	Y
	Lat : 39°28'7.92"N Lon : 15°58'10.54"E *GPS*			
K010	Scoglio di Guardia Piemontese	X	CS	3
	Calabria	CS---010	N	Y
	Lat : 39°28'12.65"N Lon : 15°58'3.77"E Solo lo scoglio piu' esterno. Only most external rock. *GPS*			

K011	Scoglio Isca Minore	EU---144	CS	5
	Calabria	CS---011	N	N
	Lat : 39° 8'47.19"N Lon : 16° 3'29.06"E Parco Marino Regionale "Scogli di Isca", accesso regolamentato. Sea Wildlife Area "Scogli di Isca", access regulated. *GPS*			
K012	Scoglio Pietra Grande	X	CZ	3
	Calabria	CZ---001	N	Y
	Lat : 38°45'10.68"N Lon : 16°34'3.70"E *GPS*			
K013	(unassigned)			
K014	Scoglio del Gabbiano	X	KR	3
	Calabria	KR---002	N	Y
	Lat : 38°53'56.78"N Lon : 17° 6'6.22"E *GPS*			
K015	Scoglio Galera	X	RC	3
	Calabria	RC---001	N	N
	Lat : 38°20'24.87"N Lon : 15°49'47.04"E *GPS*			
K016	Scoglio dell'Ulivo	X	RC	3
	Calabria	RC---002	N	Y
	Lat : 38°22'53.42"N Lon : 15°51'25.18"E *GPS*			

K017	Scoglio della Galea	X	VV	3
	Calabria	VV---002	N	Y
	Lat : 38°36'20.56"N Lon : 15°50'56.54"E *GPS*			
K018	Scoglio del Godano o Vadaro o Vadera	EU---144	VV	3
	Calabria	VV---003	N	Y
	Lat : 38°38'19.58"N Lon : 15°49'33.38"E *GPS*			
K019	Scoglio Mantineo	EU---144	VV	3
	Calabria	VV---004	Y	Y
	Lat : 38°37'10.26"N Lon : 15°49'25.73"E *GPS*			
K020	Scoglio Arena o Praca o Galera	X	VV	3
	Calabria	VV---005	N	Y
	Lat : 38°43'31.64"N Lon : 15°59'56.97"E *GPS*			
K021	Scoglio Utonu	X	VV	3
	Calabria	VV---006	N	Y
	Lat : 38°37'21.33"N Lon : 15°49'32.39"E *GPS*			
K022	I Furmiculi (Scogli delle Formiche)	EU---144	VV	3
	Calabria	VV---007	N	N
	Lat : 38°39'34.41"N Lon : 15°50'38.65"E *GPS*			
K023	Scoglio Cala Lancuia	X	RC	3
	Calabria	RC---003	N	N
	Lat : 38°19'1.29"N Lon : 15°49'28.81"E *GPS*			

L - LIGURIA

L001	Isola del Tino	EU---083	SP	5
	Liguria	SP---002	Y	Y
	Lat : 44° 1'37.09"N Lon : 9°51'1.51"E Area militare, accesso regolamentato Military Area, restricted access.			
L002	Isola del Tinetto	EU---083	SP	5
	Liguria	SP---003	N	Y
	Lat : 44° 1'24.51"N Lon : 9°51'3.45"E Area militare, accesso regolamentato Military Area, restricted access. *GPS*			
L003	Torre Scuola	EU---083	SP	5
	Liguria	SP---004	N	Y
	Lat : 44° 3'6.02"N Lon : 9°51'29.66"E Area militare, accesso regolamentato Military Area, restricted access.			
L004	Scoglio Ferale	X	SP	3
	Liguria	SP---005	N	Y
	Lat : 44° 4'15.49"N Lon : 9°46'51.04"E *GPS*			
L005	Scoglio di Cala Fornace	X	SP	3
	Liguria	SP---006	N	Y
	Lat : 44° 2'37.92"N Lon : 9°51'15.63"E *GPS*			

L006	Scoglio Corvaccino	X	SP	3
	Liguria	SP---007	N	N
	Lat : 44° 2'12.16"N Lon : 9°57'50.51"E *GPS*			
L007	Scoglio Viciatiello	X	SP	3
	Liguria	SP---008	N	Y
	Lat : 44° 2'13.58"N Lon : 9°58'6.09"E *GPS*			
L008	Scogli Punta delle Stelle	X	SP	3
	Liguria	SP---009	N	Y
	Lat : 44° 3'44.00"N Lon : 9°55'17.32"E Solo lo scoglio piu' ad Ovest e' valido. Only most western rock is valid. *GPS*			
L009	Scoglio Galera	X	SP	3
	Liguria	SP---010	N	Y
	Lat : 44° 3'48.02"N Lon : 9°48'24.44"E *GPS*			
L010	Scoglio Grimaldo	X	SP	3
	Liguria	SP---012	N	Y
	Lat : 44° 4'51.93"N Lon : 9°46'2.40"E *GPS*			
L011	(Unassigned)	---	---	3
	Liguria	---	N	N
	Lat : Lon :			
L012	Scoglio del Frate	X	SP	3
	Liguria	SP---015	N	Y
	Lat : 44° 8'21.42"N Lon : 9°40'22.97"E *GPS*			

L013	Scoglio Gagiato	X	SP	3
	Liguria	SP---016	N	Y
	Lat : 44° 8'2.83"N Lon : 9°38'0.36"E *GPS*			
L014	Scoglio Nero o Padre Vecchio	X	SP	3
	Liguria	SP---017	N	Y
	Lat : 44° 9'6.65"N Lon : 9°36'53.73"E *GPS*			
L015	Scoglio Giamio	X	SP	3
	Liguria	SP---018	N	N
	Lat : 44°12'3.97"N Lon : 9°33'12.70"E *GPS*			
L016	Scoglio Stella	X	SP	3
	Liguria	SP---019	N	Y
	Lat : 44° 3'51.50"N Lon : 9°55'10.00"E *GPS*			
L017	La Guardiola	X	SP	3
	Liguria	SP---020	N	N
	Lat : 44° 5'38.96"N Lon : 9°44'18.87"E *GPS*			
L018	Isola Gallinara	EU---083	SV	5
	Liguria	SV---001	N	Y
	Lat : 44° 1'29.79"N Lon : 8°13'34.95"E Riserva Naturale Isola Gallinara ed isola privata, permesso di accesso necessario. Wildlife Area, and private island, access regulated.			

L019	Isola di Bergeggi	EU---083	SV	5
	Liguria	SV---002	N	Y
	Lat : 44°14'2.91"N Lon : 8°26'41.19"E Riserva Naturale Regionale di Bergeggi, permesso di accesso necessario. Wildlife Area, access regulated.			
L020	Scogli I Pagliai	X	SV	3
	Liguria	SV---003	N	Y
	Lat : 44°10'43.15"N Lon : 8°22'41.28"E *GPS*			
L021	Scoglio delle Donne	X	SV	3
	Liguria	SV---004	N	Y
	Lat : 44°19'19.19"N Lon : 8°29'55.57"E *GPS*			
L022	Scoglio Margonara	X	SV	3
	Liguria	SV---005	N	Y
	Lat : 44°19'21.67"N Lon : 8°30'0.02"E *GPS*			
L023	Scoglio Nave	X	GE	3
	Liguria	GE---002	N	Y
	Lat : 44°24'58.70"N Lon : 8°43'30.91"E *GPS*			
L024	Pria Pula	X	GE	3
	Liguria	GE---003	N	N
	Lat : 44°25'15.74"N Lon : 8°48'20.55"E *GPS*			
L025	Scoglio Pietra Stella (Pria Stella)	X	GE	3
	Liguria	GE---004	N	N
	Lat : 44°14'6.32"N Lon : 9°29'30.70"E *GPS*			

L026	Scoglio della Galeazza	X	IM	3
	Liguria	IM---001	N	Y
	Lat : 43°53'17.73"N Lon : 8° 3'46.63"E *GPS*			
L027	Isola Palmaria	X	SP	2
	Liguria	SP---001	Y	Y
	Lat : 44° 2'38.08"N Lon : 9°50'35.45"E			

M - MADDALENA

M001	Isola Maddalena	EU---041	OT	2
	Maddalena	OT---008	Y	Y
	Lat : 41°13'48.07"N Lon : 9°24'38.09"E Parco Nazionale Della Maddalena, zona TC. Maddalena National Park, Zone TC.			
M002	Isola Barrettini	EU---041	OT	3
	Maddalena	OT---009	N	Y
	Lat : 41°17'2.97"N Lon : 9°24'6.89"E Parco Nazionale Della Maddalena, zona TB/MB. Maddalena National Park, Zone TB/MB. *GPS*			
M003	Isola delle Bisce	EU---041	OT	5
	Maddalena	OT---010	N	Y
	Lat : 41° 9'51.04"N Lon : 9°31'24.88"E Parco Nazionale Della Maddalena, zona TA/MA. Maddalena National Park, Zone TA/MA. *GPS*			

M004	Isola Budelli	EU---041	OT	4
	Maddalena	OT---011	N	Y
	Lat : 41°17'2.89"N Lon : 9°21'7.06"E Parco Naz. Maddalena, zona TB/MB. La "Spiaggia Rosa" non e' accessibile. Isola p privata. Maddalena National Park, Zone TB/MB. "Pink Beach" is forbidden. Private Island. *GPS*			
M005	Isola Caprera	EU---041	OT	2
	Maddalena	OT---012	Y	Y
	Lat : 41°13'7.96"N Lon : 9°28'6.24"E Parco Nazionale Della Maddalena, zona TC. Maddalena National Park, Zone TC.			
M006	Isola Corcelli	EU---041	OT	3
	Maddalena	OT---013	N	Y
	Lat : 41°17'39.33"N Lon : 9°23'59.12"E Parco Nazionale Della Maddalena, zona TB/MB. Maddalena National Park, Zone TB/MB. *GPS*			
M007	La Presa	EU---041	OT	5
	Maddalena	OT---014	N	N
	Lat : 41°18'35.83"N Lon : 9°22'27.59"E Parco Nazionale Della Maddalena, zona TB/MB. Maddalena National Park, Zone TB/MB. *GPS*			
M008	Scogli I Monaci	EU---041	OT	3
	Maddalena	OT---015	N	N
	Lat : 41°13'5.67"N Lon : 9°31'8.78"E Parco Nazionale Della Maddalena, zona TB/MB. Maddalena National Park, Zone TB/MB. *GPS*			
M009	Isola Piana di Corcelli	EU---041	OT	5
	Maddalena	OT---016	N	Y
	Lat : 41°17'42.98"N Lon : 9°24'17.56"E Parco Nazionale Della Maddalena, zona TA/MA. Maddalena National Park, Zone TA/MA. *GPS*			

M010	Isolotto Porco	EU---041	OT	3
	Maddalena	OT---017	N	Y
	Lat : 41°10'26.50"N Lon : 9°27'39.21"E Parco Nazionale Della Maddalena, zona TB/MB. Maddalena National Park, Zone TB/MB. *GPS*			
M011	Isola Razzoli	EU---041	OT	3
	Maddalena	OT---018	N	Y
	Lat : 41°18'0.78"N Lon : 9°20'57.23"E Parco Nazionale Della Maddalena, zona TB/MB, parte e' TA. Maddalena National Park, Zone TB/MB, part is TA. *GPS*			
M012	Isola Santa Maria	EU---041	OT	3
	Maddalena	OT---019	N	Y
	Lat : 41°17'52.11"N Lon : 9°22'30.88"E Parco Nazionale Della Maddalena, zona TB/MB. Maddalena National Park, Zone TB/MB. *GPS*			
M013	Isola Santo Stefano	EU---041	OT	4
	Maddalena	OT---020	N	Y
	Lat : 41°11'53.99"N Lon : 9°24'46.21"E Parco Nazionale Della Maddalena, zona TB/MB. Aree private e militari. Maddalena National Park, Zone TB/MB. Private and military areas. *GPS*			
M014	Isola Spargi	EU---041	OT	3
	Maddalena	OT---021	N	Y
	Lat : 41°14'27.93"N Lon : 9°20'44.36"E Parco Nazionale Della Maddalena, zona TB/MB. Maddalena National Park, Zone TB/MB. *GPS*			

M015	Scogli di Spargiotto	EU---041	OT	5
	Maddalena	OT---022	N	N
	Lat : 41°15'9.43"N Lon : 9°19'25.91"E Parco Nazionale Della Maddalena, zona TA/MB. Maddalena National Park, Zone TA/MB. *GPS*			
M016	Isola Chiesa	EU---041	OT	3
	Maddalena	OT---023	N	N
	Lat : 41°12'47.82"N Lon : 9°25'1.37"E Parco Nazionale Della Maddalena, zona TC/MB. Maddalena National Park, Zone TC/MB. *GPS*			
M017	Isolotto Roma	EU---041	OT	3
	Maddalena	OT---024	N	Y
	Lat : 41°11'47.23"N Lon : 9°23'48.03"E Parco Nazionale Della Maddalena, zona TC/MB. Maddalena National Park, Zone TC/MB. *GPS*			
M018	Isolotti Paduleddi	EU---041	OT	3
	Maddalena	OT---025	N	N
	Lat : 41°17'10.04"N Lon : 9°21'57.17"E Parco Nazionale Della Maddalena, zona TB/MB. Maddalena National Park, Zone TB/MB. *GPS*			
M019	Isolotti Stramanari	EU---041	OT	3
	Maddalena	OT---026	N	Y
	Lat : 41°17'0.11"N Lon : 9°21'49.59"E Parco Nazionale Della Maddalena, zona TB/MB. Maddalena National Park, Zone TB/MB. *GPS*			

M020	Scogli Spargiortelli	EU---041	OT	3
	Maddalena	OT---027	N	N
	Lat : 41°15'6.66"N Lon : 9°19'15.36"E Parco Nazionale Della Maddalena, zona TA/MB. Maddalena National Park, Zone TA/MB. *GPS*			
M021	Isolotti Barrettinelli	EU---041	OT	5
	Maddalena	OT---028	N	Y
	Lat : 41°16'31.87"N Lon : 9°24'11.13"E Parco Nazionale Della Maddalena, zona TB/MB. Maddalena National Park, Zone TB/MB. *GPS*			
M022	Barrettinelli di Fuori	EU---041	OT	3
	Maddalena	OT---029	N	N
	Lat : 41°18'5.73"N Lon : 9°24'3.22"E Parco Nazionale Della Maddalena, zona TB/MB. Maddalena National Park, Zone TB/MB. *GPS*			
M023	Isola Capicciolu di Santa Maria	EU---041	OT	5
	Maddalena	OT---030	N	N
	Lat : 41°18'32.66"N Lon : 9°22'8.83"E Parco Nazionale Della Maddalena, zona TA/MA. Maddalena National Park, Zone TA/MA. *GPS*			
M024	Isola Cappuccini	EU---041	OT	3
	Maddalena	OT---031	N	Y
	Lat : 41° 9'10.83"N Lon : 9°30'8.30"E Parco Nazionale Della Maddalena, zona TB/MB. Maddalena National Park, Zone TB/MB. *GPS*			

M025	Isola Carpa	EU---041	OT	3
	Maddalena	OT---032	N	Y
	Lat : 41°17'15.59"N Lon : 9°21'43.79"E Parco Nazionale Della Maddalena, zona TB/MB. Maddalena National Park, Zone TB/MB. *GPS*			
M026	Isola degl'Italiani	EU---041	OT	3
	Maddalena	OT---033	N	N
	Lat : 41°13'42.92"N Lon : 9°27'18.31"E Parco Nazionale Della Maddalena, zona TB/MB. Entrambi gli scogli sono validi. Maddalena National Park, Zone TB/MB. Both rocks are valid. *GPS*			
M027	Isola Giardinelli	EU---041	OT	2
	Maddalena	OT---034	Y	Y
	Lat : 41°13'56.21"N Lon : 9°26'27.76"E Parco Nazionale Della Maddalena, zona TB/MB. Maddalena National Park, Zone TB/MB. *GPS*			
M028	Isolotto Pecora	EU---041	OT	3
	Maddalena	OT---035	N	Y
	Lat : 41°10'57.84"N Lon : 9°29'6.85"E Parco Nazionale Della Maddalena, zona TA/MB, ma la costa sud e' TA/MA. Maddalena National Park, Zone TA/MB, but South coast that is TA/MA. *GPS*			
M029	Isola Abbatoggia	EU---041	OT	3
	Maddalena	OT---036	N	Y
	Lat : 41°15'11.54"N Lon : 9°23'58.61"E Parco Nazionale Della Maddalena, zona TA/MB. Maddalena National Park, Zone TA/MB. *GPS*			

M030	Isole di Li Nibani	EU---165	OT	5
	Maddalena	OT---037	N	N
	Lat : 41° 7'35.32"N Lon : 9°33'58.10"E Parco Nazionale Della Maddalena, zona TA/MA. Maddalena National Park, Zone TA/MA. *GPS*			
M031	Scogli di Cala Granara	EU---041	OT	3
	Maddalena	OT---038	N	N
	Lat : 41°14'0.68"N Lon : 9°21'14.54"E Parco Nazionale Della Maddalena, zona TB/MB. Maddalena National Park, Zone TB/MB. *GPS*			
M032	Scogli di Pietragliaccio	EU---041	OT	3
	Maddalena	OT---039	N	N
	Lat : 41°15'8.60"N Lon : 9°20'41.83"E Parco Nazionale Della Maddalena, zona TB/MB. Maddalena National Park, Zone TB/MB. *GPS*			
M033	Spargiotto	EU---041	OT	3
	Maddalena	OT---040	N	N
	Lat : 41°15'0.90"N Lon : 9°19'24.28"E Parco Nazionale Della Maddalena, zona TA/MB. Maddalena National Park, Zone TA/MB. *GPS*			
M034	Isolotto dei Fichi d'India	EU---041	OT	3
	Maddalena	OT---041	N	N
	Lat : 41° 7'32.92"N Lon : 9°26'38.91"E Parco Nazionale Della Maddalena, zona TB/MB. Maddalena National Park, Zone TB/MB. *GPS*			

M035	Isolotti di Cala Lunga	EU---041	OT	5
	Maddalena	OT---042	N	N
	Lat : 41°17'41.58"N Lon : 9°20'4.67"E Parco Nazionale Della Maddalena, zona TB/MB. Maddalena National Park, Zone TB/MB. *GPS*			
M036	Isolotto Capicciolu di Razzoli	EU---041	OT	5
	Maddalena	OT---043	N	N
	Lat : 41°18'4.21"N Lon : 9°21'21.52"E Parco Nazionale Della Maddalena, zona TA/MA. Maddalena National Park, Zone TA/MA. *GPS*			
M037	Scogli delle Catene	EU---041	OT	5
	Maddalena	OT---044	N	N
	Lat : 41°17'42.61"N Lon : 9°19'57.36"E Parco Nazionale Della Maddalena, zona TB/MB. Maddalena National Park, Zone TB/MB. *GPS*			
M038	Scogli di (Punta) Marginetto	EU---041	OT	3
	Maddalena	OT---045	N	N
	Lat : 41°16'9.35"N Lon : 9°24'56.65"E Parco Nazionale Della Maddalena, zona TA/MB. Maddalena National Park, Zone TA/MB. *GPS*			
M039	Scogli di Punta Galera	EU---041	OT	3
	Maddalena	OT---046	N	N
	Lat : 41°14'46.92"N Lon : 9°27'44.42"E Parco Nazionale Della Maddalena, zona TB/MB. Maddalena National Park, Zone TB/MB. *GPS*			

M040	Scogli della Moneta	EU---041	OT	3
	Maddalena	OT---047	N	N
	Lat : 41°12'50.11"N Lon : 9°26'15.81"E Parco Nazionale Della Maddalena, zona TC/MB. Maddalena National Park, Zone TC/MB. *GPS*			
M041	Scogli di (Punta) Abbatoggia	EU---041	OT	3
	Maddalena	OT---048	N	N
	Lat : 41°15'43.57"N Lon : 9°24'1.76"E Parco Nazionale Della Maddalena, zona TC/MB. Maddalena National Park, Zone TC/MB. *GPS*			
M042	Scogli di Cala d'Inferno	EU---041	OT	3
	Maddalena	OT---049	N	N
	Lat : 41°14'0.89"N Lon : 9°23'2.11"E Parco Nazionale Della Maddalena, zona TC/MB. Maddalena National Park, Zone TC/MB. *GPS*			
M043	Scogli di Cala Maggiore	EU---041	OT	3
	Maddalena	OT---050	N	N
	Lat : 41°14'34.25"N Lon : 9°23'45.73"E Parco Nazionale Della Maddalena, zona TC/MB. Valgono solo gli scogli olktre 50 metri dalla costa. Maddalena National Park, Zone TC/MB. Only rocks more than 50m off shore are valid. *GPS*			
M044	Scogli di (Punta) di Nido d'Aquila	EU---041	OT	3
	Maddalena	OT---051	N	Y
	Lat : 41°12'54.08"N Lon : 9°22'58.59"E Parco Nazionale Della Maddalena, zona TC/MB. Maddalena National Park, Zone TC/MB. *GPS*			

M045	Scoglio Bianco	EU---041	OT	3
	Maddalena	OT---052	N	N
	Lat : 41°12'27.76"N Lon : 9°23'2.56"E Parco Nazionale Della Maddalena, zona TC/MB. Maddalena National Park, Zone TC/MB. *GPS*			
M046	Scoglio Nassu	EU---041	OT	3
	Maddalena	OT---053	N	N
	Lat : 41°12'32.05"N Lon : 9°24'42.07"E Parco Nazionale Della Maddalena, zona TB/MB. Maddalena National Park, Zone TB/MB. *GPS*			
M047	Isolotto dell'Aglio	EU---041	OT	3
	Maddalena	OT---054	N	Y
	Lat : 41°11'59.76"N Lon : 9°27'16.44"E Parco Nazionale Della Maddalena, zona TB/MB. Maddalena National Park, Zone TB/MB. *GPS*			
M048	Scogli di Punta San Giorgio	EU---041	OT	3
	Maddalena	OT---055	N	N
	Lat : 41°11'29.53"N Lon : 9°23'45.11"E Parco Nazionale Della Maddalena, zona TB/MB. Maddalena National Park, Zone TB/MB. *GPS*			
M049	Isolotto di Punta Stagnali	EU---041	OT	3
	Maddalena	OT---056	N	N
	Lat : 41°12'7.28"N Lon : 9°26'32.92"E Parco Nazionale Della Maddalena, zona TB/MB. Solo lo scoglio esterno e' valido. Maddalena National Park, Zone TB/MB. Only external rock is valid. *GPS*			

M050	Isolotto Fico	EU---041	OT	3
	Maddalena	OT---057	N	N
	Lat : 41°10'50.01"N Lon : 9°26'30.11"E Parco Nazionale Della Maddalena, zona TB/MB. Maddalena National Park, Zone TB/MB. *GPS*			
M051	Isolotto Monaci	EU---041	OT	3
	Maddalena	OT---058	N	N
	Lat : 41°12'58.34"N Lon : 9°31'1.31"E Parco Nazionale Della Maddalena, zona TB/MB. Maddalena National Park, Zone TB/MB. *GPS*			
M052	Isolotto Lo Strangolato	EU---041	OT	3
	Maddalena	OT---059	N	N
	Lat : 41°15'25.88"N Lon : 9°24'21.29"E Parco Nazionale Della Maddalena, zona TC/MB. Maddalena National Park, Zone TC/MB. *GPS*			
M053	Scoglio Cannone	EU---041	OT	3
	Maddalena	OT---060	N	Y
	Lat : 41°15'12.37"N Lon : 9°24'26.30"E Parco Nazionale Della Maddalena, zona TC/MB. Maddalena National Park, Zone TC/MB. *GPS*			
M054	Isola Mortorio	EU---165	OT	5
	Maddalena	OT---061	N	Y
	Lat : 41° 4'36.46"N Lon : 9°36'16.69"E Parco Nazionale Della Maddalena, zona TA/MA. Maddalena National Park, Zone TA/MA. *GPS*			

M055	Scogli Mortoriotto	EU---165	OT	5
	Maddalena	OT---062	N	N
	Lat : 41° 5'9.50"N Lon : 9°37'7.21"E Parco Nazionale Della Maddalena, zona TA/MA. Maddalena National Park, Zone TA/MA. *GPS*			
M056	Le Camere	EU---165	OT	5
	Maddalena	OT---063	N	Y
	Lat : 41° 4'10.53"N Lon : 9°35'5.22"E Parco Nazionale Della Maddalena, zona TA/MA. Maddalena National Park, Zone TA/MA. *GPS*			
M057	Isola Soffi	EU---165	OT	5
	Maddalena	OT---064	N	Y
	Lat : 41° 3'47.67"N Lon : 9°34'29.39"E Parco Nazionale Della Maddalena, zona TA/MA. Maddalena National Park, Zone TA/MA. *GPS*			
M058	Isole dei Poveri	EU---165	OT	3
	Maddalena	OT---065	N	Y
	Lat : 41° 5'38.34"N Lon : 9°34'51.39"E Parco Nazionale Della Maddalena, zona TB/MB. Maddalena National Park, Zone TB/MB. *GPS*			
M059	Isola delle Rocche	EU---024	OT	5
	Maddalena	OT---066	N	Y
	Lat : 41° 7'0.82"N Lon : 9°34'8.72"E Parco Nazionale Della Maddalena, zona TB/MB. Maddalena National Park, Zone TB/MB. *GPS*			

M060	Isola Camize	EU---165	OT	5
	Maddalena	OT---067	N	Y
	Lat : 41° 4'28.71"N Lon : 9°35'13.49"E Parco Nazionale Della Maddalena, zona TA/MA. Maddalena National Park, Zone TA/MA.			
	GPS			
M061	Isolotto di Cala Francese	EU---041	OT	3
	Maddalena	OT---138	N	Y
	Lat : 41°13'21.34"N Lon : 9°22'39.23"E Parco Nazionale Della Maddalena, zona TC/MB. Maddalena National Park, Zone TC/MB.			
	GPS			
M062	Isola delle Spugne	EU---041	OT	3
	Maddalena	OT---139	N	N
	Lat : 41°14'25.25"N Lon : 9°28'30.76"E Parco Nazionale Della Maddalena, zona TC/MB. Maddalena National Park, Zone TC/MB.			
	GPS			
M063	Isolotto Scaviccio o Scabeccio	EU---041	OT	3
	Maddalena	OT---140	N	N
	Lat : 41°13'18.20"N Lon : 9°26'57.32"E Parco Nazionale Della Maddalena, zona TB/MB. Maddalena National Park, Zone TB/MB.			
	GPS			
M064	Scogli di Missoggiu	EU---041	OT	5
	Maddalena	OT---141	N	N
	Lat : 41°17'18.89"N Lon : 9°22'16.42"E Parco Nazionale Della Maddalena, zona TB/MB. Maddalena National Park, Zone TB/MB.			
	GPS			
M065	Isolotto di Punta Corsara	EU---041	OT	3
	Maddalena	OT---142	N	N
	Lat : 41°13'42.76"N Lon : 9°20'16.50"E Parco Nazionale Della Maddalena, zona TB/MB. Maddalena National Park, Zone TB/MB.			
	GPS			

N---NUORESE OGLIASTRA

N001	Isola dell'Ogliastra	EU---165	OG	3
	Nuorese---Ogliastra	OG---001	N	Y
	Lat : 39°58'24.81"N Lon : 9°42'13.04"E *GPS*			
N002	Scoglio Breconi	EU---024	OG	3
	Nuorese---Ogliastra	OG---002	N	N
	Lat : 39°42'16.73"N Lon : 9°40'16.72"E *GPS*			
N003	Isolotto d'Ottiolo	EU---165	OT	3
	Nuorese---Ogliastra	OT---001	N	Y
	Lat : 40°44'10.89"N Lon : 9°43'5.22"E *GPS*			
N004	Isolotti dei Pedrami	EU---165	OT	3
	Nuorese---Ogliastra	OT---002	N	Y
	Lat : 40°41'5.45"N Lon : 9°46'1.63"E *GPS*			
N005	Isola Ruia di Porto Brandinchi	EU---165	OT	5
	Nuorese---Ogliastra	OT---003	N	Y
	Lat : 40°49'39.22"N Lon : 9°42'27.39"E Area Marina Protetta Tavolara e Capo Coda di Cavallo; accesso regolamentato. Sea Wildlife Area; access regulated. *GPS*			

N006	Isola Ruia di Capo Comino	EU---024	NU	3
	Nuorese---Ogliastra	NU---006	N	Y
	Lat : 40°32'20.10"N Lon : 9°49'6.93"E *GPS*			
N007	Scoglio dei Cormorani	EU---165	OG	3
	Nuorese---Ogliastra	OG---004	N	Y
	Lat : 39°58'33.78"N Lon : 9°42'25.68"E *GPS*			
N008	Scoglio Marchesa	EU---024	NU	3
	Nuorese---Ogliastra	NU---015	N	N
	Lat : 40°28'24.07"N Lon : 9°48'35.73"E *GPS*			
N009	Is Scoglius Arrubius	EU---024	OG	3
	Nuorese---Ogliastra	OG---003	N	N
	Lat : 39°52'19.88"N Lon : 9°41'7.40"E Solo gli scogli oltre i 50 metri sono validi. Only rocks above 50 meters off shore are valid. *GPS*			
N010	(Unassigned)			

N011	Isola Proratora	EU---024	OT	3
	Nuorese---Ogliastru	OT---005	Y	Y
	Lat : 40°50'46.82"N Lon : 9°43'23.14"E Area Marina Protetta Tavolara e Capo Coda di Cavallo; accesso regolamentato. Sea Wildlife Area; access regulated. *GPS*			
N012	Isola Cana	EU---024	OT	3
	Nuorese---Ogliastru	OT---006	N	Y
	Lat : 40°51'51.11"N Lon : 9°40'37.15"E Area Marina Protetta Tavolara e Capo Coda di Cavallo; accesso regolamentato. Sea Wildlife Area; access regulated. *GPS*			
N013	L'Isoledda	EU---024	OT	3
	Nuorese---Ogliastru	OT---007	N	Y
	Lat : 40°51'1.44"N Lon : 9°41'28.78"E Area Marina Protetta Tavolara e Capo Coda di Cavallo; accesso regolamentato. Sea Wildlife Area; access regulated. *GPS*			
N014	Scogli Cannazellu o Cannuzzellu	EU---024	NU	3
	Nuorese---Ogliastru	NU---014	N	N
	Lat : 40°29'49.78"N Lon : 9°49'18.63"E Solo gli scogli oltre i 50 metri sono validi. Only rocks above 50 meters off shore are valid. *GPS*			

O---PLANARGIA CAMPIDANO

0001	Isola Mal di Ventre	EU---165	OR	5
	Planargia---Campidano	OR---001	N	Y
	Lat : 39°59'28.27"N Lon : 8°18'12.18"E Area Marina Protetta Sinis e Isola Mal Di Ventre; permesso di sbarco necessario. Sea Wildlife Area; landing permit necessary. *GPS*			
0002	Il Catalano	EU---165	OR	5
	Planargia---Campidano	OR---002	N	Y
	Lat : 39°52'53.60"N Lon : 8°16'33.33"E Area Marina Protetta Sinis e Isola Mal Di Ventre; permesso di sbarco necessario. Sea Wildlife Area; landing permit necessary. *GPS*			
0003	Scogli di Corona Niedda	EU---024	OR	3
	Planargia---Campidano	OR---003	N	Y
	Lat : 40°12'35.96"N Lon : 8°27'19.15"E *GPS*			
0004	Isolotto Peloso o de Sa Tonnara	EU---024	OR	3
	Planargia---Campidano	OR---004	N	Y
	Lat : 40° 3'13.17"N Lon : 8°24'13.12"E *GPS*			
0005	Sa Mesalonga	EU---024	OR	3
	Planargia---Campidano	OR---005	N	Y
	Lat : 40° 2'46.49"N Lon : 8°23'47.77"E *GPS*			

0006	Scogli di S'Archittu	EU---024	OR	3
	Planargia---Campidano	OR---006	N	Y
	Lat : 40° 5'32.44"N Lon : 8°29'12.14"E Solo gli scogli oltre i 50 metri sono validi. Only rocks more than 50 meters off shore are valid *GPS*			
0007	Scoglio del Faro Vecchio	EU---165	OR	5
	Planargia---Campidano	OR---007	N	N
	Lat : 40° 0'16.00"N Lon : 8°19'5.22"E Area Marina Protetta Sinis e Isola Mal Di Ventre; permesso di sbarco necessario. Sea Wildlife Area; landing permit necessary. *GPS*			
0008	Isolotto Caogheddas	EU---024	OR	3
	Planargia---Campidano	OR---008	N	Y
	Lat : 39°54'15.08"N Lon : 8°23'48.85"E			
0009	Il Catalanetto	EU---024	OR	5
	Planargia---Campidano	OR---009	N	Y
	Lat : 39°58'23.78"N Lon : 8°23'23.42"E Area Marina Protetta Sinis e Isola Mal Di Ventre; permesso di sbarco necessario. Sea Wildlife Area; landing permit necessary. *GPS*			

0010	(unassigned)			
0011	Isolotto Pagliosa	EU---024	OR	3
	Planargia---Campidano	OR---011	N	Y
	Lat : 40°21'37.09"N Lon : 8°22'38.02"E [ex NU---008] *GPS*			
0012	Isolotto Managu	EU---024	OR	3
	Planargia---Campidano	OR---012	N	Y
	Lat : 40°20'7.38"N Lon : 8°25'17.15"E [ex NU---016] *GPS*			
O--- New	Scoglio di Marargiu	EU---024	OR	3
	Planargia---Campidano	---	X	X
	Lat : 40°20'15.16"N Lon : 8°22'53.73"E [ex NU---016] *GPS*			

P - PUGLIA

P001	Isolotto dell'Eremita o San Paolo	X	BA	3
	Puglia	BA---003	Y	Y
	Lat : 40°59'40.34"N Lon : 17°14'10.11"E *GPS*			
P002	La Cassa	X	BA	3
	Puglia	BA---005	Y	Y
	Lat : 41°14'38.56"N Lon : 16°30'20.97"E *GPS*			
P003	Pedagna Grande	EU---091	BR	5
	Puglia	BR---001	Y	Y
	Lat : 40°39'16.90"N Lon : 18° 0'4.15"E Area Militare con infrastrutture attive, accesso vietato. Restricted Active Military Area.			
P004	Scogli Apani o dei Lapani	EU---091	BR	5
	Puglia	BR---002	N	Y
	Lat : 40°42'12.33"N Lon : 17°49'30.91"E Area Marina Protetta, zona A di tutela integrale; permesso di sbarco necessario. Sea Wildlife Area; landing permit necessary. *GPS*			
P005	Scoglio Guaceto Maggiore	EU---091	BR	5
	Puglia	BR---003	N	Y
	Lat : 40°42'50.46"N Lon : 17°48'18.53"E Area Marina Protetta, zona A di tutela integrale; permesso di sbarco necessario. Sea Wildlife Area; landing permit necessary. *GPS*			

P006	(Unassigned)			
P007	Isola Sant'Andrea	X	BR	1
	Puglia	BR---005	N	Y
	Lat : 40°39'29.11"N Lon : 17°58'7.12"E			
P008	Isolotto Giorgio Treviso	EU---091	BR	5
	Puglia	BR---006	N	Y
	Lat : 40°39'21.90"N Lon : 17°59'37.81"E Area Militare, accesso vietato. Restricted Military Area. *GPS*			
P009	Isolotto Monacello	EU---091	BR	5
	Puglia	BR---007	N	Y
	Lat : 40°39'27.94"N Lon : 17°59'29.86"E Area Militare, accesso vietato. Restricted Military Area. *GPS*			
P010	Isolotto La Chiesa	EU---091	BR	5
	Puglia	BR---008	N	Y
	Lat : 40°39'25.89"N Lon : 17°59'32.44"E Area Militare, accesso vietato. Restricted Military Area. *GPS*			
P011	Isolotto Traversa	EU---091	BR	5
	Puglia	BR---009	Y	Y
	Lat : 40°39'28.09"N Lon : 17°59'26.53"E Area Militare, accesso vietato. Restricted Military Area. *GPS*			

P012	Scoglio Cavallo	EU---091	BR	3
	Puglia	BR---013	N	Y
	Lat : 40°38'34.69"N Lon : 18° 1'38.93"E *GPS*			
P013	Scoglio Guaceto Minore	EU---091	BR	5
	Puglia	BR---014	N	Y
	Lat : 40°42'49.87"N Lon : 17°48'12.35"E Area Marina Protetta, zona A di tutela integrale; permesso di sbarco necessario. Sea Wildlife Area; landing permit necessary. *GPS*			
P014	Scoglio Guaceto di Fuori	EU---091	BR	5
	Puglia	BR---015	N	Y
	Lat : 40°42'45.70"N Lon : 17°48'34.62"E Area Marina Protetta, zona A di tutela integrale; permesso di sbarco necessario. Sea Wildlife Area; landing permit necessary. *GPS*			
P015	Scoglio Pantanagianni	X	BR	3
	Puglia	BR---016	Y	Y
	Lat : 40°44'49.50"N Lon : 17°43'51.83"E *GPS*			
P016	Scoglio di Portonuovo	EU---050	FG	3
	Puglia	FG---009	N	Y
	Lat : 41°50'39.85"N Lon : 16°11'16.52"E *GPS*			
P017	Isola di Campi	X	FG	3
	Puglia	FG---010	N	Y
	Lat : 41°48'55.02"N Lon : 16°12'2.03"E *GPS*			

P018	Isola La Chianca	X	FG	3
	Puglia	FG---011	N	Y
	Lat : 41°55'42.04"N Lon : 16° 6'40.15"E *GPS*			
P019	Scoglio Sant'Eufemia	X	FG	3
	Puglia	FG---012	N	Y
	Lat : 41°53'20.07"N Lon : 16°11'3.92"E *GPS*			
P020	Scoglio Paradiso	X	FG	3
	Puglia	FG---013	N	Y
	Lat : 41°56'33.12"N Lon : 16° 5'1.93"E *GPS*			
P021	La Gattarella	X	FG	3
	Puglia	FG---014	N	Y
	Lat : 41°50'22.19"N Lon : 16°11'22.56"E *GPS*			
P022	Scoglio di Portonuovo di Fuori	EU---050	FG	3
	Puglia	FG---015	N	Y
	Lat : 41°50'35.75"N Lon : 16°11'24.40"E *GPS*			
P023	Scoglio di Campi	X	FG	3
	Puglia	FG---016	N	N
	Lat : 41°48'49.48"N Lon : 16°11'54.84"E *GPS*			
P024	Isola Sant'Andrea	EU---091	LE	5
	Puglia	LE---001	N	Y
	Lat : 40° 2'57.96"N Lon : 17°56'57.34"E Parco Naturale Regionale, accesso regolamentato. Natural Park, access is regulated. *GPS*			

P025	Isola Grande di Porto Cesareo o dei Conigli	EU---091	LE	3
	Puglia	LE---002	Y	Y
	Lat : 40°15'25.43"N Lon : 17°53'6.83"E *GPS*			
P026	Isola della Malva o della Chianca	X	LE	3
	Puglia	LE---003	Y	Y
	Lat : 40°16'10.69"N Lon : 17°51'59.85"E *GPS*			
P027	Isola del Capezzone	EU---091	LE	3
	Puglia	LE---004	Y	Y
	Lat : 40°15'13.26"N Lon : 17°53'25.49"E *GPS*			
P028	Scoglio del Campo (Gallipoli)	EU---091	LE	3
	Puglia	LE---005	N	Y
	Lat : 40° 3'11.87"N Lon : 17°58'8.31"E *GPS*			
P029	Scoglio Pazzi	X	LE	5
	Puglia	LE---006	N	Y
	Lat : 39°53'40.79"N Lon : 18° 5'47.36"E Parco Naturale Regionale, accesso regolamentato. Natural Park, access is regulated. *GPS*			
P030	Scoglio Santo Emiliano	X	LE	3
	Puglia	LE---007	N	Y
	Lat : 40° 5'32.89"N Lon : 18°30'11.93"E *GPS*			

P031	Scogli Due Sorelle	X	LE	3
	Puglia	LE---008	N	Y
	Lat : 40°16'11.47"N Lon : 18°26'12.86"E *GPS*			
P032	Scoglio Fanciulla	X	LE	3
	Puglia	LE---009	Y	Y
	Lat : 39°50'17.70"N Lon : 18°12'8.87"E *GPS*			
P033	Gallipoli	X	LE	1
	Puglia	LE---010	N	Y
	Lat : 40° 3'16.99"N Lon : 17°58'31.79"E			
P034	Scoglio Giurlita	EU---091	LE	3
	Puglia	LE---011	N	Y
	Lat : 39°51'18.28"N Lon : 18° 8'24.67"E *GPS*			
P035	Scoglio Tondo	X	LE	3
	Puglia	LE---013	Y	Y
	Lat : 39°52'47.66"N Lon : 18° 7'20.46"E *GPS*			
P036	Isola dei Gabbiani	X	LE	3
	Puglia	LE---014	N	Y
	Lat : 40°15'21.07"N Lon : 17°53'20.22"E *GPS*			
P037	Isola Mogghia o Moiusa	X	LE	3
	Puglia	LE---015	Y	Y
	Lat : 40°15'34.37"N Lon : 17°53'15.81"E *GPS*			

P038	Isola degli Scheletri	X	LE	3
	Puglia	LE---016	Y	Y
	Lat : 40°16'10.63"N Lon : 17°52'26.56"E *GPS*			
P039	Isolotto Chianca d'Abramo	EU---091	LE	3
	Puglia	LE---017	Y	Y
	Lat : 40°15'44.32"N Lon : 17°52'59.25"E *GPS*			
P040	Isolotto Cuccio	X	LE	3
	Puglia	LE---018	N	Y
	Lat : 40°16'4.87"N Lon : 17°52'44.39"E *GPS*			
P041	Isola della Scogliera o Piccola (inclusa Isola di Mezzo)	X	LE	1
	Puglia	LE---019	Y	Y
	Lat : 40°15'17.90"N Lon : 17°53'28.08"E *GPS*			
P042	Scoglio Occhio I	X	LE	3
	Puglia	LE---020	Y	Y
	Lat : 40°15'50.42"N Lon : 17°53'3.13"E *GPS*			
P043	Scoglio Occhio II	X	LE	3
	Puglia	LE---021	Y	Y
	Lat : 40°15'47.66"N Lon : 17°53'2.04"E *GPS*			
P044	Scoglio Penna	X	LE	3
	Puglia	LE---022	Y	Y
	Lat : 40°15'49.37"N Lon : 17°53'9.98"E *GPS*			

P045	Le Formiche (San Foca)	X	LE	3
	Puglia	LE---023	N	Y
	Lat : 40°18'22.64"N Lon : 18°24'0.24"E *GPS*			
P046	Isolotto di Torre Sant'Isidoro	X	LE	3
	Puglia	LE---024	N	Y
	Lat : 40°13'8.13"N Lon : 17°55'15.31"E *GPS*			
P047	Scoglio della Discesa	X	LE	3
	Puglia	LE---025	N	Y
	Lat : 40°14'13.34"N Lon : 17°54'32.08"E *GPS*			
P048	Scoglio dei Capperi	X	LE	5
	Puglia	LE---026	Y	Y
	Lat : 40°12'25.97"N Lon : 17°55'14.26"E Riserva Marina Integrale, ma accesso di fatto non ristretto. Restricted Environmental Area; however, landing easily achievable. *GPS*			
P049	Scoglio dei Piccioni	EU---091	LE	3
	Puglia	LE---028	N	Y
	Lat : 40° 3'5.73"N Lon : 17°58'12.92"E *GPS*			
P050	Scoglio La Terra	X	LE	3
	Puglia	LE---029	N	Y
	Lat : 39°52'58.49"N Lon : 18° 7'6.61"E *GPS*			

P051	Scoglio Qunta	X	LE	3
	Puglia	LE---030	Y	Y
	Lat : 40° 9'19.38"N Lon : 18°29'26.18"E *GPS*			
P052	Scoglio Scattapignata	X	LE	3
	Puglia	LE---031	N	Y
	Lat : 40°19'47.95"N Lon : 18°22'35.34"E *GPS*			
P053	Scoglio della Specchia	X	LE	3
	Puglia	LE---032	N	Y
	Lat : 40°19'44.55"N Lon : 18°22'32.72"E *GPS*			
P054	Scoglio Pinuso	X	LE	3
	Puglia	LE---033	N	Y
	Lat : 40°19'37.91"N Lon : 18°22'40.64"E *GPS*			

P055	Scoglio Fincari	X	LE	3
	Puglia	LE---034	N	Y
	Lat : 40°19'24.25"N Lon : 18°22'50.01"E *GPS*			
P056	Scoglio Iannareda	X	LE	3
	Puglia	LE---035	N	Y
	Lat : 40°19'15.09"N Lon : 18°22'56.50"E *GPS*			
P057	Scoglio Pizzicazzi	X	LE	3
	Puglia	LE---036	N	Y
	Lat : 40°18'59.09"N Lon : 18°23'9.10"E *GPS*			
P058	Scoglio Papuscia	X	LE	3
	Puglia	LE---037	N	Y
	Lat : 40°18'56.97"N Lon : 18°23'10.93"E *GPS*			
P059	Scoglio Sulasce	X	LE	3
	Puglia	LE---038	N	Y
	Lat : 40°18'48.30"N Lon : 18°23'33.11"E *GPS*			
P060	Scoglio Prusieddi	X	LE	3
	Puglia	LE---039	N	Y
	Lat : 40°18'42.49"N Lon : 18°23'35.66"E *GPS*			
P061	Scoglio Grosso	X	LE	3
	Puglia	LE---040	N	Y
	Lat : 40°18'33.95"N Lon : 18°23'51.49"E *GPS*			

P062	Scoglio della Gaggiana	X	LE	3
	Puglia	LE---041	N	Y
	Lat : 40°18'28.58"N Lon : 18°23'55.12"E *GPS*			
P063	Scoglio di Santa Caterina	X	LE	3
	Puglia	LE---042	N	Y
	Lat : 40° 8'26.59"N Lon : 17°58'44.12"E *GPS*			
P064	Scoglio Fontanelle	X	LE	3
	Puglia	LE---047	N	Y
	Lat : 39°52'42.59"N Lon : 18° 7'27.83"E *GPS*			
P065	Scoglio Macolone	X	LE	3
	Puglia	LE---048	N	Y
	Lat : 39°51'11.15"N Lon : 18°10'4.14"E *GPS*			
P066	Scoglio Piccolo	X	LE	3
	Puglia	LE---049	N	Y
	Lat : 40°19'25.07"N Lon : 18°22'47.83"E *GPS*			
P067	Isola Bassa	X	LE	3
	Puglia	LE---050	N	Y
	Lat : 40°18'46.36"N Lon : 18°23'34.63"E *GPS*			
P068	Scoglio San Nicola (Otranto)	X	LE	3
	Puglia	LE---051	N	N
	Lat : 40° 8'51.99"N Lon : 18°29'55.25"E *GPS*			

P069	Scoglio I Paduli (Ugento)	X	LE	3
	Puglia	LE---052	N	N
	Lat : 39°51'13.49"N Lon : 18°10'1.70"E *GPS*			
P070	Scoglio di Torre dell'Ovo	X	TA	3
	Puglia	TA---003	N	Y
	Lat : 40°18'10.46"N Lon : 17°29'56.60"E *GPS*			
P071	Taranto Vecchia	X	TA	1
	Puglia	TA---004	Y	Y
	Lat : 40°28'32.69"N Lon : 17°13'48.86"E			
P072	Scoglio di Manaccora	X	FG	3
	Puglia	FG---017	N	N
	Lat : 41°56'53.47"N Lon : 16° 3'8.68"E Solo lo scoglio piu' esterno e' valido. Only most external rock is valid. *GPS*			
P073	Scoglio della Testa del Gargano	X	FG	3
	Puglia	FG---018	N	N
	Lat : 41°49'36.52"N Lon : 16°12'4.59"E *GPS*			
P074	Scoglio Le Forbici o Faraglione della Baia dei Mergoli	X	FG	3
	Puglia	FG---019	N	N
	Lat : 41°44'47.66"N Lon : 16° 8'47.24"E Solo lo scoglio piu' esterno e' valido. Only most external rock is valid.*GPS*			
P075	Scoglio della Strea	X	LE	3
	Puglia	---	Y	N
	Lat : 40°15'4.24"N Lon : 17°53'41.32"E *GPS*			

Q - TREMITI

Q001	Isola San Domino	EU---050	FG	2
	Tremiti	FG---001	Y	Y
	Lat : 42° 6'36.28"N Lon : 15°29'10.22"E			
Q002	Isola San Nicola	EU---050	FG	2
	Tremiti	FG---002	Y	Y
	Lat : 42° 7'28.47"N Lon : 15°30'42.00"E			
Q003	Isola Caprara o Capraia	EU---050	FG	4
	Tremiti	FG---003	Y	Y
	Lat : 42° 8'13.22"N Lon : 15°30'47.97"E Area Marina Protetta, verificare area di sbarco. Sea Wildlife Area; verify landing place. *GPS*			
Q004	Isola Pianosa	EU---050	FG	5
	Tremiti	FG---004	N	Y
	Lat : 42°13'28.19"N Lon : 15°44'47.99"E Area Marina Protetta, zona A di tutela integrale; permesso di sbarco necessario. Sea Wildlife Area; landing permit necessary. *GPS*			
Q005	Cacio Cavallo	EU---050	FG	4
	Tremiti	FG---005	N	Y
	Lat : 42° 7'17.06"N Lon : 15°30'30.20"E Area Marina Protetta, verificare area di sbarco. Sea Wildlife Area; verify landing place. *GPS*			
Q006	Il Cretaccio o Cretazzo	EU---050	FG	4
	Tremiti	FG---006	N	Y
	Lat : 42° 7'20.28"N Lon : 15°29'59.68"E Area Marina Protetta, verificare area di sbarco. Sea Wildlife Area; verify landing place. *GPS*			

Q007	I Pagliai	EU---050	FG	4
	Tremiti	FG---007	N	Y
	Lat : 42° 7'24.31"N Lon : 15°29'38.89"E Area Marina Protetta, verificare area di sbarco. Sea Wildlife Area; verify landing place. *GPS*			
Q008	Scoglio La Vecchia	EU---050	FG	4
	Tremiti	FG---008	N	Y
	Lat : 42° 7'23.94"N Lon : 15°30'6.88"E Area Marina Protetta, verificare area di sbarco. Sea Wildlife Area; verify landing place. *GPS*			



Foto panoramica dell'Isola di Ponza **[R-001]** attivata da IK4RUX, IK4JPN, IK4ALM e IK4RQJ nel Maggio 2018.

*Picture of Ponza Island **[R-001]** activated on May 2018 by IK4RUX, IK4JPN, IK4ALM and IK4RQJ.*

R - LAZIO

R001	Isola di Ponza	EU---045	LT	2
	Lazio	LT---001	N	Y
	Lat : 40°54'3.89"N Lon : 12°57'7.52"E			
R002	Isola di Gavi	EU---045	LT	3
	Lazio	LT---002	N	Y
	Lat : 40°56'4.76"N Lon : 13° 0'0.41"E Parco Nazionale del Circeo, accesso regolamentato. Circeo National Park, landing regulated. *GPS*			
R003	Scoglio La Botte	EU---045	LT	3
	Lazio	LT---003	N	Y
	Lat : 40°50'21.98"N Lon : 13° 6'11.80"E Parco Nazionale del Circeo, accesso regolamentato. Circeo National Park, landing regulated. *GPS*			
R004	Scoglio Cappello	EU---045	LT	3
	Lazio	LT---004	N	Y
	Lat : 40°55'15.49"N Lon : 12°50'55.53"E Parco Nazionale del Circeo, accesso regolamentato. Circeo National Park, landing regulated. *GPS*			
R005	Le Formiche	EU---045	LT	3
	Lazio	LT---005	N	Y
	Lat : 40°53'5.27"N Lon : 12°58'50.40"E Parco Nazionale del Circeo, accesso regolamentato. Circeo National Park, landing regulated. *GPS*			

R006	La Galera di Dentro	EU---045	LT	3
	Lazio	LT---006	Y	Y
	Lat : 40°56'33.65"N Lon : 12°51'6.09"E Parco Nazionale del Circeo, accesso regolamentato. Circeo National Park, landing regulated. *GPS*			
R007	Faraglione di Mezzogiorno	EU---045	LT	3
	Lazio	LT---007	N	Y
	Lat : 40°55'26.74"N Lon : 12°50'50.64"E Parco Nazionale del Circeo, accesso regolamentato. Circeo National Park, landing regulated. *GPS*			
R008	Isola di Palmarola	EU---045	LT	3
	Lazio	LT---008	Y	Y
	Lat : 40°56'11.40"N Lon : 12°51'24.62"E Parco Nazionale del Circeo, accesso regolamentato. Circeo National Park, landing regulated. *GPS*			
R009	Il Piatto di Dentro	EU---045	LT	3
	Lazio	LT---009	Y	Y
	Lat : 40°56'52.26"N Lon : 12°50'59.17"E Parco Nazionale del Circeo, accesso regolamentato. Circeo National Park, landing regulated. *GPS*			
R010	Isola di Santo Stefano	EU---045	LT	3
	Lazio	LT---010	N	Y
	Lat : 40°47'21.93"N Lon : 13°27'21.45"E Parco Nazionale del Circeo, verificare area di accesso consentita. Circeo National Park, verify permitted landing areas. *GPS*			

R011	Isola di Ventotene	EU---045	LT	2
	Lazio	LT---011	Y	Y
	Lat : 40°47'35.47"N Lon : 13°25'37.57"E			
R012	Isola di Zannone	EU---045	LT	5
	Lazio	LT---012	N	Y
	Lat : 40°58'8.29"N Lon : 13° 3'19.38"E Parco Nazionale del Circeo, permesso di accesso necessario. Circeo National Park, landing permit required. *GPS*			
R013	La Nave di Fuori (Ventotene)	EU---045	LT	3
	Lazio	LT---013	N	Y
	Lat : 40°47'40.96"N Lon : 13°26'5.14"E Parco Nazionale del Circeo, verificare area di accesso consentita. Circeo National Park, verify permitted landing areas. *GPS*			
R014	Scoglio Ravia	EU---045	LT	4
	Lazio	LT---014	N	Y
	Lat : 40°54'0.07"N Lon : 12°57'55.98"E Parco Nazionale del Circeo, isola privata. Circeo National Park, private island. *GPS*			
R015	Scoglio Rosso (Punta Madonna)	EU---045	LT	3
	Lazio	LT---015	N	Y
	Lat : 40°53'50.97"N Lon : 12°58'21.28"E Parco Nazionale del Circeo, accesso regolamentato. Circeo National Park, landing regulated. *GPS*			

R016	Scoglio Suvace	EU---045	LT	3
	Lazio	LT---016	N	Y
	Lat : 40°55'37.31"N Lon : 12°51'37.09"E Parco Nazionale del Circeo, accesso regolamentato. Circeo National Park, landing regulated. *GPS*			
R017	Scogli di Calzone Muto	EU---045	LT	3
	Lazio	LT---017	N	Y
	Lat : 40°53'5.05"N Lon : 12°57'55.58"E Parco Nazionale del Circeo, accesso regolamentato. Circeo National Park, landing regulated. *GPS*			
R018	Scoglio del Parroco	EU---045	LT	3
	Lazio	LT---018	N	Y
	Lat : 40°55'7.34"N Lon : 12°58'5.46"E Parco Nazionale del Circeo, accesso regolamentato. Circeo National Park, landing regulated. *GPS*			
R019	Scoglio Evangelista	EU---045	LT	3
	Lazio	LT---019	N	Y
	Lat : 40°55'37.34"N Lon : 12°58'53.63"E Parco Nazionale del Circeo, accesso regolamentato. Circeo National Park, landing regulated. *GPS*			
R020	I Faraglioni di Maria Rosa (Ponza)	EU---045	LT	3
	Lazio	LT---020	N	Y
	Lat : 40°54'46.27"N Lon : 12°56'38.38"E Parco Nazionale del Circeo, accesso regolamentato. Circeo National Park, landing regulated. *GPS*			

R021	Faraglioni della Madonna	EU---045	LT	3
	Lazio	LT---021	N	Y
	Lat : 40°53'39.34"N Lon : 12°58'23.38"E Parco Nazionale del Circeo, accesso regolamentato. Circeo National Park, landing regulated. *GPS*			
R022	Scoglio Forcina	EU---045	LT	3
	Lazio	LT---022	N	Y
	Lat : 40°56'18.30"N Lon : 12°51'40.42"E Parco Nazionale del Circeo, accesso regolamentato. Circeo National Park, landing regulated. *GPS*			
R023	Scoglio Fucile	EU---045	LT	3
	Lazio	LT---023	N	Y
	Lat : 40°55'37.57"N Lon : 12°51'0.92"E Parco Nazionale del Circeo, accesso regolamentato. Circeo National Park, landing regulated. *GPS*			
R024	Scoglio Monaco	EU---045	LT	5
	Lazio	LT---024	N	Y
	Lat : 40°57'51.30"N Lon : 13° 3'22.87"E Parco Nazionale del Circeo, accesso regolamentato. Circeo National Park, landing regulated. *GPS*			
R025	Scoglio Pallante	EU---045	LT	3
	Lazio	LT---025	N	Y
	Lat : 40°55'42.65"N Lon : 12°50'54.94"E Parco Nazionale del Circeo, accesso regolamentato. Circeo National Park, landing regulated. *GPS*			

R026	Scoglio San Silverio	EU---045	LT	3
	Lazio	LT---026	Y	Y
	Lat : 40°56'20.64"N Lon : 12°51'5.99"E Parco Nazionale del Circeo, accesso regolamentato. Circeo National Park, landing regulated. *GPS*			
R027	Le Scoglietelle	EU---045	LT	3
	Lazio	LT---027	N	Y
	Lat : 40°56'17.63"N Lon : 13° 0'36.00"E Parco Nazionale del Circeo, accesso regolamentato. Circeo National Park, landing regulated. *GPS*			
R028	Sconiglio Grande (Ventotene)	EU---045	LT	3
	Lazio	LT---028	N	Y
	Lat : 40°48'9.53"N Lon : 13°25'27.73"E Parco Nazionale del Circeo, verificare area di accesso consentita. Circeo National Park, verify permitted landing areas. *GPS*			
R029	Scoglio Scuncillo	EU---045	LT	3
	Lazio	LT---029	N	Y
	Lat : 40°57'1.82"N Lon : 12°51'13.83"E Parco Nazionale del Circeo, accesso regolamentato. Circeo National Park, landing regulated. *GPS*			
R030	Scoglio Spaccapolpi o Calzone del Parroco o Arco Naturale	EU---045	LT	3
	Lazio	LT---030	N	Y
	Lat : 40°55'28.67"N Lon : 12°58'36.13"E Parco Nazionale del Circeo, accesso regolamentato. Circeo National Park, landing regulated. *GPS*			

R031	La Nave di Serapo	X	LT	3
	Lazio	LT---032	N	Y
	Lat : 41°12'24.24"N Lon : 13°33'14.04"E			
R032	Isola Piana di Mezzo	EU---045	LT	3
	Lazio	LT---033	N	Y
	Lat : 40°56'31.24"N Lon : 13° 0'59.61"E Parco Nazionale del Circeo, accesso regolamentato. Circeo National Park, landing regulated. *GPS*			
R033	Scoglio Rosso (Piana di Mezzo) o Grosso	EU---045	LT	3
	Lazio	LT---034	N	Y
	Lat : 40°56'47.57"N Lon : 13° 1'29.74"E Parco Nazionale del Circeo, accesso regolamentato. Circeo National Park, landing regulated. *GPS*			
R034	Scoglio Romanello di Battaglia	EU---045	LT	3
	Lazio	LT---035	N	Y
	Lat : 40°47'15.11"N Lon : 13°25'24.29"E Parco Nazionale del Circeo, verificare area di accesso consentita. Circeo National Park, verify permitted landing areas. *GPS*			
R035	Sconiglio Piccolo (Ventotene)	EU---045	LT	3
	Lazio	LT---036	N	Y
	Lat : 40°48'5.98"N Lon : 13°25'24.89"E Parco Nazionale del Circeo, verificare area di accesso consentita. Circeo National Park, verify permitted landing areas. *GPS*			

R036	Isola Piana di Mezzogiorno (Palmarola)	EU---045	LT	3
	Lazio	LT---037	N	Y
	Lat : 40°55'13.57"N Lon : 12°51'3.66"E Parco Nazionale del Circeo, accesso regolamentato. Circeo National Park, landing regulated. *GPS*			
R037	Faraglione Aniello Antonio	EU---045	LT	3
	Lazio	LT---038	N	Y
	Lat : 40°55'21.16"N Lon : 12°58'37.69"E Parco Nazionale del Circeo, accesso regolamentato. Circeo National Park, landing regulated. *GPS*			
R038	Scoglio Fungo	X	LT	3
	Lazio	LT---039	N	Y
	Lat : 41°14'54.59"N Lon : 13°41'32.03"E *GPS*			
R039	Lo Scoglietello di Ventotene	EU---045	LT	5
	Lazio	LT---040	N	Y
	Lat : 40°47'41.86"N Lon : 13°26'2.00"E Parco Nazionale del Circeo, accesso regolamentato. Circeo National Park, landing regulated. *GPS*			
R040	Il Pirgo	X	RM	1
	Lazio	RM---001	N	Y
	Lat : 42° 5'10.00"N Lon : 11°47'52.67"E *GPS*			
R041	Scoglio dei Saraceni	X	RM	3
	Lazio	RM---002	N	Y
	Lat : 41°59'0.68"N Lon : 12° 1'15.16"E *GPS*			

R042	Torre Astura	X	RM	5
	Lazio	RM---003	Y	Y
	Lat : 41°24'27.87"N Lon : 12°45'53.71"E Area Militare, permesso di accesso necessario. Military Facility Area, entry permit required.			
R043	Il Piatto di Fuori	EU---045	LT	3
	Lazio	---	Y	X
	Lat : 40°56'54.61"N Lon : 12°50'55.31"E Parco Nazionale del Circeo, accesso regolamentato. Circeo National Park, landing regulated. *GPS*			
R044	La Galera di Fuori	EU---045	LT	3
	Lazio	---	Y	X
	Lat : 40°56'35.69"N Lon : 12°51'1.18"E Parco Nazionale del Circeo, accesso regolamentato. Circeo National Park, landing regulated. *GPS*			



Il team di IQ5ZP/IB0 che ha attivato nel 2018 l'Isola di Ventotene **[R-011]**.

*The team of IQ5ZP/IB0 activated Island of Ventotene **[R-011]** in October 2018.*

S---SICILIA

S001	Pietra Patella	EU---166	AG	3
	Sicilia	AG---005	N	Y
	Lat : 37°11'23.27"N Lon : 13°39'25.68"E *GPS*			
S002	Scogli Guicciarda	EU---166	AG	3
	Sicilia	AG---006	N	Y
	Lat : 37°17'28.16"N Lon : 13°27'7.76"E *GPS*			
S003	Isola dei Ciclopi o Il Faraglione Grande	EU---166	CT	5
	Sicilia	CT---001	Y	Y
	Lat : 37°33'34.21"N Lon : 15° 9'55.73"E Riserva Naturale Integrata "Isola Lachea e Faraglioni dei Ciclopi", Area Marina Protetta "Isole dei Ciclopi", accesso regolamentato. Natural Wildlife Area "Isola Lachea e Faraglioni dei Ciclopi", Sea Wildlife Area "Isole dei Ciclopi", landing regulated. *GPS*			
S004	Isola Lachea o Isola di Aci	EU---166	CT	5
	Sicilia	CT---002	Y	Y
	Lat : 37°33'40.98"N Lon : 15° 9'59.37"E Riserva Naturale Integrata "Isola Lachea e Faraglioni dei Ciclopi", Area Marina Protetta "Isole dei Ciclopi", accesso regolamentato. Comprende il Faraglione Piccolo e lo scoglio intermedio al Faraglione Grande. Natural Wildlife Area "Isola Lachea e Faraglioni dei Ciclopi", Sea Wildlife Area "Isole dei Ciclopi", landing regulated. It includes Faraglione Piccolo and intermediate rock to Faraglione Grande. *GPS*			

S005	I Faraglioni dei Ciclopi	EU---025	CT	5
	Sicilia	CT---003	N	Y
	Lat : 37°33'31.51"N Lon : 15° 9'44.49"E Riserva Naturale Integrata "Isola Lachea e Faraglioni dei Ciclopi", Area Marina Protetta "Isole dei Ciclopi", accesso regolamentato. Natural Wildlife Area "Isola Lachea e Faraglioni dei Ciclopi", Sea Wildlife Area "Isole dei Ciclopi", landing regulated. *GPS*			
S006	Isola Bella di Taormina	EU---025	ME	5
	Sicilia	ME---029	Y	Y
	Lat : 37°51'0.01"N Lon : 15°18'2.91"E Riserva Naturale Orientata "Isola Bella", accesso regolamentato. Natural Wildlife Area "Isola Bella", landing regulated. *GPS*			
S007	Pietra (o Scoglio) di Patti	EU---166	ME	3
	Sicilia	ME---030	N	Y
	Lat : 38° 9'39.40"N Lon : 14°59'23.53"E *GPS*			
S008	Le Pietre Nere	EU---025	ME	3
	Sicilia	ME---031	N	Y
	Lat : 37°49'5.51"N Lon : 15°16'19.25"E *GPS*			
S009	Scoglio San Biagio	EU---025	ME	3
	Sicilia	ME---032	N	Y
	Lat : 38° 2'30.86"N Lon : 14°30'39.37"E *GPS*			
S010	Scoglio di Brolo	EU---166	ME	3
	Sicilia	ME---033	N	Y
	Lat : 38° 9'54.51"N Lon : 14°49'31.93"E *GPS*			

S011	Scoglio di Patti	EU---166	ME	3
	Sicilia	ME---038	N	Y
	Lat : 38° 9'39.17"N Lon : 14°59'32.13"E *GPS*			
S012	Scoglio dello Zio Gennaro (U'Zu'Jannaru)	EU---025	ME	3
	Sicilia	ME---039	N	Y
	Lat : 37°51'33.71"N Lon : 15°18'7.80"E *GPS*			
S013	Scoglio delle Sirene (Scogghiu a longa)	EU---025	ME	3
	Sicilia	ME---040	N	Y
	Lat : 37°51'19.06"N Lon : 15°18'16.41"E *GPS*			
S014	Scoglio delle Formica (Capo d'Orlando)	EU---166	ME	3
	Sicilia	ME---041	N	Y
	Lat : 38° 9'50.81"N Lon : 14°44'28.90"E *GPS*			
S015	Isola delle Femmine	EU---166	PA	5
	Sicilia	PA---004	Y	Y
	Lat : 38°12'36.74"N Lon : 13°14'6.29"E Riserva Naturale Orientata "Isola delle Femmine", accesso regolamentato. Wildlife Area "Isola delle Femmine", landing regulated. *GPS*			
S016	Scoglio Formica	EU---025	PA	3
	Sicilia	PA---005	N	N
	Lat : 38° 6'48.37"N Lon : 13°32'15.16"E *GPS*			

S017	Isola dei Porri	EU---166	RG	5
	Sicilia	RG---001	Y	Y
	Lat : 36°41'10.40"N Lon : 14°55'55.38"E Area Protetta, necessario il permesso di accesso della Sovrintendenza Beni Culturali di Ragusa. Environmental protected area. Landing permit necessary. *GPS*			
S018	Scoglio Iannuzzo	EU---166	RG	3
	Sicilia	RG---002	N	N
	Lat : 36°41'6.36"N Lon : 14°58'30.44"E *GPS*			
S019	Sicilia	EU---025	Various	1
	Sicilia	SC---001	Y	Y
	Lat : 37°38'1.65"N Lon : 13°50'32.29"E			
S020	Isola delle Correnti	EU---025	SR	3
	Sicilia	SR---001	N	N
	Lat : 36°38'43.93"N Lon : 15° 4'39.16"E *GPS*			
S021	Isola di Capo Passero	EU---025	SR	3
	Sicilia	SR---002	Y	Y
	Lat : 36°41'14.11"N Lon : 15° 8'53.41"E *GPS*			
S022	Isola Vendicari	EU---166	SR	5
	Sicilia	SR---003	Y	Y
	Lat : 36°47'31.17"N Lon : 15° 6'15.83"E Riserva Naturale Orientata "Oasi Faunistica di Vendicari"; permesso di accesso necessario. Wildlife Refuge Area; access permit necessary. *GPS*			

S023	I Due Fratelli	EU---025	SR	3
	Sicilia	SR---004	N	N
	Lat : 37° 5'7.92"N Lon : 15°18'5.64"E *GPS*			
S024	(unassigned)			
S025	Ortigia	EU---025	SR	1
	Sicilia	SR---006	Y	Y
	Lat : 37° 3'33.98"N Lon : 15°17'41.35"E			
S026	Isola Piccola di Marzamemi	EU---025	SR	4
	Sicilia	SR---007	N	Y
	Lat : 36°44'17.33"N Lon : 15° 7'8.34"E Isola Privata ("Isola Brancati"). Private Island.			
S027	Ognina	EU---025	SR	3
	Sicilia	SR---008	N	Y
	Lat : 36°58'44.56"N Lon : 15°15'48.84"E *GPS*			
S028	Scoglio a Pizzo	EU---025	SR	3
	Sicilia	SR---009	N	Y
	Lat : 37° 4'18.95"N Lon : 15°17'53.12"E *GPS*			
S029	Isola delle Palme	EU---025	SR	1
	Sicilia	SR---010	Y	Y
	Lat : 37°13'33.12"N Lon : 15°13'14.15"E			

S030	Scoglio dei Maltesi	EU---166	SR	3
	Sicilia	SR---011	N	Y
	Lat : 36°41'1.03"N Lon : 15° 8'59.94"E *GPS*			
S031	Scoglio di Milocca	EU---166	SR	3
	Sicilia	SR---012	N	Y
	Lat : 37° 0'15.49"N Lon : 15°16'53.20"E *GPS*			
S032	Scoglio Galera	EU---025	SR	3
	Sicilia	SR---013	N	Y
	Lat : 37° 2'29.42"N Lon : 15°17'43.25"E *GPS*			
S033	Isola dei Cani	EU---025	SR	3
	Sicilia	SR---014	N	Y
	Lat : 37° 3'38.44"N Lon : 15°18'8.13"E *GPS*			
S034	Scoglio dei Cappuccini	EU---025	SR	3
	Sicilia	SR---015	N	Y
	Lat : 37° 4'41.90"N Lon : 15°17'51.17"E *GPS*			
S035	Scogli Castelluccio	EU---025	SR	3
	Sicilia	SR---016	N	Y
	Lat : 37° 2'37.63"N Lon : 15°18'8.41"E *GPS*			
S036	Forte Vittoria e Forte Garzia	EU---025	SR	5
	Sicilia	SR---017	Y	Y
	Lat : 37°14'9.59"N Lon : 15°12'15.14"E Struttura non aperta al pubblico; permesso scritto di accesso della Capitaneria di Porto necessario. Restricted area, written permit required from Port Authority.			

S037	Torre Avalos	EU---025	SR	5
	Sicilia	SR---019	N	N
	Lat : 37°12'42.39"N Lon : 15°13'26.50"E Area Militare. Restricted Military Area.			
S038	Isola Asinelli	EU---166	TP	3
	Sicilia	TP---016	N	Y
	Lat : 38° 3'50.93"N Lon : 12°31'46.50"E *GPS*			
S039	Isolotto Colombaia	EU---025	TP	3
	Sicilia	TP---017	N	N
	Lat : 38° 0'41.86"N Lon : 12°29'43.93"E *GPS*			
S040	Scoglio Scialandro	EU---166	TP	3
	Sicilia	TP---018	N	N
	Lat : 38° 6'54.98"N Lon : 12°41'7.17"E *GPS*			
S041	Scoglio Mal Consiglio	EU---166	TP	3
	Sicilia	TP---019	N	N
	Lat : 38° 1'29.56"N Lon : 12°29'48.56"E *GPS*			
S042	Santa Maria	EU---166	TP	4
	Sicilia	TP---020	Y	Y
	Lat : 37°52'55.70"N Lon : 12°27'31.41"E Riserva Naturale Regionale delle Isole dello Stagnone di Marsala; regolamentazione di accesso ignota. "Isole dello Stagnone di Marsala" Wildlife Area; access regulations unknown. *GPS*			

S043	Isola Lunga o Grande	EU---166	TP	4
	Sicilia	TP---021	N	Y
	Lat : 37°52'36.32"N Lon : 12°26'35.36"E Riserva Naturale Regionale delle Isole dello Stagnone di Marsala; regolamentazione di accesso ignota. "Isole dello Stagnone di Marsala" Wildlife Area; access regulations unknown. *GPS*			
S044	La Scuola	EU---166	TP	4
	Sicilia	TP---022	N	Y
	Lat : 37°51'45.66"N Lon : 12°27'24.73"E Riserva Naturale Regionale delle Isole dello Stagnone di Marsala; regolamentazione di accesso ignota. "Isole dello Stagnone di Marsala" Wildlife Area; access regulations unknown. *GPS*			
S045	San Pantaleo o Mozia	EU---166	TP	4
	Sicilia	TP---023	Y	Y
	Lat : 37°52'3.17"N Lon : 12°28'6.41"E Isola Privata della Fondazione Whitaker; sbarco ed accesso consentito solo per visita organizzata all'isola ed al Museo Whitaker. Private Island owned by Withaker Fund; access is allowed during opening hours of the Withaker Museum. *GPS*			
S046	Scoglio Scibiliana	EU---025	TP	3
	Sicilia	TP---028	N	Y
	Lat : 37°43'50.18"N Lon : 12°28'9.38"E *GPS*			
S047	Isolotto Cala Rossa	EU---025	PA	3
	Sicilia	PA---006	N	N
	Lat : 38° 8'41.00"N Lon : 13° 4'14.43"E Solo lo scoglio maggiore e' valido per le attivazioni. Only bigger rock is valid. *GPS*			

S048	Scoglio San Nicola o Rocca San Nicola	EU---025	AG	3
	Sicilia	AG---007	Y	N
	Lat :37° 6'44.55"N Lon : 13°51'23.41"E *GPS*			
S049	Scoglio di Sant'Alessio Siculo	EU---025	ME	3
	Sicilia	---	Y	N
	Lat :37°55'1.53"N Lon : 15°20'48.32"E *GPS*			
S050	Scoglio di San Gregorio (Capo d'Orlando)	EU---025	ME	3
	Sicilia	---	N	N
	Lat :38° 9' 42" N Lon : 14° 45' 19"E *GPS*			
S051	Fontane Bianche	EU---025	SR	3
	Sicilia	---	Y	N
	Lat :36° 57' 30" N Lon :15° 12' 27" E Solo lo scoglio piu' esterno e' valido. Only most external rock is valid. *GPS*			



Foto di Gruppo dei due Team delle Sezioni ARI di Messina IQ9MK e di Acireale IQ9BF al termine dell'attivazione dell'Isola Bella di Taormina (**S006**).

*The two Teams of ARI Secons of Messina IQ9MK and Acireale IQ9BF during their joint activation of Isola Bella di Taormina (**S006**) .*

T---TOSCANA

T001	Isola di Giannutri	EU---028	GR	4
	Toscana	GR---001	N	Y
	Lat : 42°14'36.79"N Lon : 11° 6'8.40"E Gran parte dell'isola e' privata. Most of the island is private.			
T002	Isola del Giglio	EU---028	GR	2
	Toscana	GR---002	Y	Y
	Lat : 42°21'20.32"N Lon : 10°54'5.39"E			
T003	Isola Argentarola	X	GR	3
	Toscana	GR---003	N	Y
	Lat : 42°25'6.90"N Lon : 11° 4'52.64"E Parco Nazionale dell'Arcipelago Toscano, sbarco consentito. Arcipelago Toscano National Park, landing permitted. *GPS*			
T004	Formiche di Burano	EU---028	GR	3
	Toscana	GR---004	N	Y
	Lat : 42°22'49.03"N Lon : 11°18'40.57"E Parco Nazionale dell'Arcipelago Toscano, sbarco consentito. Arcipelago Toscano National Park, landing permitted. *GPS*			
T005	Formica Grande di Grosseto	EU---028	GR	3
	Toscana	GR---005	N	Y
	Lat : 42°34'35.33"N Lon : 10°52'55.70"E Parco Nazionale dell'Arcipelago Toscano, sbarco consentito. Arcipelago Toscano National Park, landing permitted. *GPS*			

T006	L'Isolotto	X	GR	3
	Toscana	GR---006	N	Y
	Lat : 42°22'54.98"N Lon : 11°12'39.29"E Parco Nazionale dell'Arcipelago Toscano, sbarco consentito. Arcipelago Toscano National Park, landing permitted. *GPS*			
T007	Scoglio dello Sparviero	EU---028	GR	3
	Toscana	GR---007	N	Y
	Lat : 42°47'49.40"N Lon : 10°42'41.39"E Parco Nazionale dell'Arcipelago Toscano, sbarco consentito. Arcipelago Toscano National Park, landing permitted. *GPS*			
T008	Scoglio Corallo (Secca di Cala Piccola)	X	GR	3
	Toscana	GR---008	N	Y
	Lat : 42°24'3.57"N Lon : 11° 5'29.09"E Parco Nazionale dell'Arcipelago Toscano, sbarco consentito. Arcipelago Toscano National Park, landing permitted. *GPS*			
T009	Scogli Porchetti o Porcarelli	X	GR	3
	Toscana	GR---009	N	Y
	Lat : 42°48'2.17"N Lon : 10°43'20.40"E Parco Nazionale dell'Arcipelago Toscano, sbarco consentito. Arcipelago Toscano National Park, landing permitted. *GPS*			
T010	Le Scole	EU---028	GR	3
	Toscana	GR---010	N	Y
	Lat : 42°21'21.72"N Lon : 10°55'43.86"E Parco Nazionale dell'Arcipelago Toscano, sbarco consentito. Arcipelago Toscano National Park, landing permitted. *GPS*			
T011	Scoglio del Corvo	EU---028	GR	3
	Toscana	GR---011	N	Y
	Lat : 42°20'18.43"N Lon : 10°53'23.13"E Parco Nazionale dell'Arcipelago Toscano, sbarco consentito. Arcipelago Toscano National Park, landing permitted. *GPS*			

T012	Pietralta (Scoglio di Mezzofranco)	EU---028	GR	3
	Toscana	GR---012	N	N
	Lat : 42°21'24.19"N Lon : 10°51'50.79"E			
T013	Isola della Cappa	EU---028	GR	3
	Toscana	GR---013	N	Y
	Lat : 42°20'58.29"N Lon : 10°52'57.25"E Parco Nazionale dell'Arcipelago Toscano, sbarco consentito. Arcipelago Toscano National Park, landing permitted. *GPS*			
T014	Formica Piccola di Grosseto	EU---028	GR	5
	Toscana	GR---014	N	Y
	Lat : 42°33'48.25"N Lon : 10°53'40.98"E Parco Nazionale dell'Arcipelago Toscano, sbarco consentito. Arcipelago Toscano National Park, landing permitted. *GPS*			
T015	Isola Rossa	X	GR	3
	Toscana	GR---015	N	Y
	Lat : 42°22'39.51"N Lon : 11° 7'49.00"E Parco Nazionale dell'Arcipelago Toscano, sbarco consentito. Arcipelago Toscano National Park, landing permitted. *GPS*			
T016	Isola d'Elba	EU---028	LI	1
	Toscana	LI---001	Y	Y
	Lat : 42°46'39.20"N Lon : 10°19'19.31"E			
T017	Isola Corbella	EU---028	LI	3
	Toscana	LI---002	N	Y
	Lat : 42°44'3.18"N Lon : 10°19'11.38"E Parco Nazionale dell'Arcipelago Toscano, sbarco consentito. Arcipelago Toscano National Park, landing permitted. *GPS*			

T018	I Gemini	EU---028	LI	3
	Toscana	LI---003	N	Y
	Lat : 42°43'4.94"N Lon : 10°22'24.57"E Parco Nazionale dell'Arcipelago Toscano, sbarco consentito. Arcipelago Toscano National Park, landing permitted. *GPS*			
T019	Scoglio della Meloria (Fanale Sud)	EU---028 X	LI	5
	Toscana	LI---004	N	Y
	Lat : 43°32'46.65"N Lon : 10°13'8.51"E Area Marina Protetta, sbarco consentito dietro permesso e controllo della Capitaneria di Porto di Livorno. Sea Wildlife Area, permit for landing to be achieved from Leghorn Coast Guard Authority. *GPS*			
T020	Scoglio Oglieria	EU---028	LI	3
	Toscana	LI---005	N	Y
	Lat : 42°44'38.39"N Lon : 10° 7'7.51"E Parco Nazionale dell'Arcipelago Toscano, sbarco consentito. Arcipelago Toscano National Park, landing permitted. *GPS*			
T021	Isolotto d'Ortano	EU---028	LI	3
	Toscana	LI---006	N	Y
	Lat : 42°47'23.61"N Lon : 10°26'1.29"E Parco Nazionale dell'Arcipelago Toscano, sbarco consentito. Arcipelago Toscano National Park, landing permitted. *GPS*			
T022	Isola Palmaiola	EU---028	LI	3
	Toscana	LI---007	N	Y
	Lat : 42°51'56.68"N Lon : 10°28'31.62"E Parco Nazionale dell'Arcipelago Toscano, sbarco consentito. Include lo Scoglio del Frate. Arcipelago Toscano National Park, landing permitted.			

T023	Scoglio di Remaiolo	EU---028	LI	3
	Toscana	LI---008	N	Y
	Lat : 42°42'35.44"N Lon : 10°24'46.78"E Parco Nazionale dell'Arcipelago Toscano, sbarco consentito. Arcipelago Toscano National Park, landing permitted. *GPS*			
T024	Scoglietto	EU---028	LI	3
	Toscana	LI---009	N	Y
	Lat : 42°49'41.82"N Lon : 10°19'51.03"E Parco Nazionale dell'Arcipelago Toscano, sbarco consentito. Arcipelago Toscano National Park, landing permitted. *GPS*			
T025	Isola Paolina o La Sedia di Paolina	EU---028	LI	3
	Toscana	LI---010	N	Y
	Lat : 42°47'21.53"N Lon : 10°13'52.76"E Parco Nazionale dell'Arcipelago Toscano, sbarco consentito. Arcipelago Toscano National Park, landing permitted. *GPS*			
T026	Scoglio d'Africa o Affrico	EU---028	LI	3
	Toscana	LI---011	N	Y
	Lat : 42°21'31.42"N Lon : 10° 3'50.54"E Parco Nazionale dell'Arcipelago Toscano, sbarco consentito. Arcipelago Toscano National Park, landing permitted. *GPS*			

T027	Isola dei Topi	EU---028	LI	3
	Toscana	LI---012	N	Y
	Lat : 42°52'14.98"N Lon : 10°25'24.64"E Parco Nazionale dell'Arcipelago Toscano, sbarco consentito. Arcipelago Toscano National Park, landing permitted. *GPS*			
T028	Scoglio della Triglia	EU---028	LI	3
	Toscana	LI---013	N	Y
	Lat : 42°43'58.83"N Lon : 10°16'7.94"E Parco Nazionale dell'Arcipelago Toscano, sbarco consentito. Arcipelago Toscano National Park, landing permitted. *GPS*			
T029	Isola Gorgona	EU---028	LI	2
	Toscana	LI---014	N	Y
	Lat : 43°25'38.64"N Lon : 9°53'59.96"E			
T030	Isola di Montecristo	EU---028	LI	5
	Toscana	LI---015	Y	Y
	Lat : 42°19'28.77"N Lon : 10°18'21.53"E Parco Nazionale dell'Arcipelago Toscano, accesso fortemente regolamentato. Arcipelago Toscano National Park, access strongly regulated.			
T031	Isola Pianosa	EU---028	LI	2
	Toscana	LI---016	N	Y
	Lat : 42°35'22.90"N Lon : 10° 5'22.10"E			
T032	Isola Cerboli	EU---028	LI	3
	Toscana	LI---017	N	Y
	Lat : 42°51'29.93"N Lon : 10°32'52.85"E Parco Nazionale dell'Arcipelago Toscano, sbarco consentito. Arcipelago Toscano National Park, landing permitted. *GPS*			

T033	Falconcino	X	LI	3
	Toscana	LI---018	N	Y
	Lat : 42°57'7.39"N Lon : 10°29'18.73"E *GPS*			
T034	Scoglio Santa Lucia	EU---028	LI	3
	Toscana	LI---019	N	N
	Lat : 42°49'10.94"N Lon : 10°18'1.92"E Parco Nazionale dell'Arcipelago Toscano, sbarco consentito. Arcipelago Toscano National Park, landing permitted. *GPS*			
T035	Isola Capraia	EU---028	LI	2
	Toscana	LI---020	Y	Y
	Lat : 43° 2'34.47"N Lon : 9°49'37.66"E			
T036	Gli Scoglietti (Capraia)	EU---028	LI	3
	Toscana	LI---021	N	Y
	Lat : 43° 2'50.40"N Lon : 9°48'0.18"E Parco Nazionale dell'Arcipelago Toscano, sbarco consentito. Arcipelago Toscano National Park, landing permitted. *GPS*			
T037	Formiche della Zanca	EU---028	LI	3
	Toscana	LI---022	N	N
	Lat : 42°48'22.48"N Lon : 10° 7'35.17"E Parco Nazionale dell'Arcipelago Toscano, sbarco consentito. Arcipelago Toscano National Park, landing permitted. *GPS*			
T038	La Scarpa	EU---028	LI	3
	Toscana	LI---023	N	N
	Lat : 42°37'18.84"N Lon : 10° 4'47.74"E Parco Nazionale dell'Arcipelago Toscano, sbarco consentito. Arcipelago Toscano National Park, landing permitted. *GPS*			

T039	La Scola	EU---028	LI	3
	Toscana	LI---024	N	N
	Lat : 42°35'0.13"N Lon : 10° 6'23.95"E Parco Nazionale dell'Arcipelago Toscano, sbarco consentito. Arcipelago Toscano National Park, landing permitted. *GPS*			
T040	I Corbelli	EU---028	LI	3
	Toscana	LI---025	N	N
	Lat : 42°42'49.76"N Lon : 10°21'39.48"E Parco Nazionale dell'Arcipelago Toscano, sbarco consentito. Arcipelago Toscano National Park, landing permitted. *GPS*			
T041	Isolotto dei Liscoli	EU---028	LI	3
	Toscana	LI---026	N	Y
	Lat : 42°44'39.67"N Lon : 10°25'4.62"E Parco Nazionale dell'Arcipelago Toscano, sbarco consentito. Arcipelago Toscano National Park, landing permitted. *GPS*			
T042	Scogli di Vada	X	LI	3
	Toscana	LI---027	Y	Y
	Lat : 43°19'12.25"N Lon : 10°21'51.25"E			
T043	La Nave dell'Elba	EU---028	LI	3
	Toscana	LI---028	N	Y
	Lat : 42°49'48.67"N Lon : 10°15'43.73"E Parco Nazionale dell'Arcipelago Toscano, sbarco consentito. Arcipelago Toscano National Park, landing permitted. *GPS*			
T044	Scoglio del Falcone	X	LI	3
	Toscana	LI---029	N	N
	Lat : 42°55'56.38"N Lon : 10°29'34.57"E *GPS*			

T045	Torre della Meloria	X	LI	5
	Toscana	LI---030	Y	Y
	Lat : 43°32'52.58"N Lon : 10°13'9.48"E Area Marina Protetta, sbarco consentito dietro permesso e controllo della Capitaneria di Porto di Livorno. Sea Wildlife Area, permit for landing to be achieved from Leghorn Coast Guard Authority. *GPS*			
T046	Formiche di Montecristo	EU---028	LI	5
	Toscana	LI---031	N	N
	Lat : 42°21'31.75"N Lon : 10° 3'50.63"E Parco Nazionale dell'Arcipelago Toscano, sbarco consentito. Arcipelago Toscano National Park, landing permitted. *GPS*			
T047	Isola dei Gabbiani o La Peraiola	EU---028	LI	3
	Toscana	LI---032	N	Y
	Lat : 43° 1'55.30"N Lon : 9°47'47.74"E Parco Nazionale dell'Arcipelago Toscano, sbarco consentito. Arcipelago Toscano National Park, landing permitted. *GPS*			
T048	Le Formiche di Capraia	EU---028	LI	3
	Toscana	LI---033	N	Y
	Lat : 43° 4'30.00"N Lon : 9°49'46.89"E Parco Nazionale dell'Arcipelago Toscano, sbarco consentito. Arcipelago Toscano National Park, landing permitted. *GPS*			
T049	I Bricchetti	EU---028	LI	3
	Toscana	LI---034	N	N
	Lat : 43° 4'22.30"N Lon : 9°49'32.23"E Parco Nazionale dell'Arcipelago Toscano, sbarco consentito. Arcipelago Toscano National Park, landing permitted. *GPS*			

T050	Lo Scoglione	EU---028	LI	3
	Toscana	LI---035	N	Y
	Lat : 43° 0'53.50"N Lon : 9°49'25.92"E Parco Nazionale dell'Arcipelago Toscano, sbarco consentito. Arcipelago Toscano National Park, landing permitted. *GPS*			
T051	Scoglio del Gatto	EU---028	LI	3
	Toscana	LI---036	N	Y
	Lat : 43° 0'21.43"N Lon : 9°48'58.53"E Parco Nazionale dell'Arcipelago Toscano, sbarco consentito. Arcipelago Toscano National Park, landing permitted. *GPS*			
T052	Scoglio Forano	EU---028	LI	3
	Toscana	LI---037	N	N
	Lat : 42°37'2.97"N Lon : 10° 5'14.07"E Parco Nazionale dell'Arcipelago Toscano, sbarco consentito. Arcipelago Toscano National Park, landing permitted. *GPS*			
T053	Scoglio del Reciso	EU---028	LI	3
	Toscana	LI---038	N	N
	Lat : 43° 2'31.62"N Lon : 9°47'54.87"E Parco Nazionale dell'Arcipelago Toscano, sbarco consentito. Arcipelago Toscano National Park, landing permitted. *GPS*			
T054	Gli Scoglietti (Elba)	EU---028	LI	3
	Toscana	LI---039	N	Y
	Lat : 42°47'52.59"N Lon : 10°20'25.50"E *GPS*			

T055	Scoglio della Capra	EU---028	LI	3
	Toscana	LI---040	N	N
	Lat : 43° 3'51.93"N Lon : 9°48'52.33"E Parco Nazionale dell'Arcipelago Toscano, sbarco consentito. Arcipelago Toscano National Park, landing permitted. *GPS*			
T056	Il Dattero	EU---028	LI	3
	Toscana	LI---041	N	Y
	Lat : 43° 4'9.13"N Lon : 9°49'14.05"E Parco Nazionale dell'Arcipelago Toscano, sbarco consentito. Arcipelago Toscano National Park, landing permitted. *GPS*			
T057	Scoglio La Chiana	EU---028	LI	3
	Toscana	LI---042	N	N
	Lat : 43°25'42.49"N Lon : 9°53'17.64"E Parco Nazionale dell'Arcipelago Toscano, sbarco consentito. Arcipelago Toscano National Park, landing permitted. *GPS*			
T058	Scoglietto (Capo d'Enfola)	EU---028	LI	3
	Toscana	LI---043	N	Y
	Lat : 42°49'27.51"N Lon : 10°15'43.73"E Parco Nazionale dell'Arcipelago Toscano, sbarco consentito. Arcipelago Toscano National Park, landing permitted. *GPS*			
T059	Scoglio di Acquaviva	EU---028	LI	3
	Toscana	LI---044	N	Y
	Lat : 42°49'24.13"N Lon : 10°17'4.84"E *GPS*			

T060	Scoglio Moro	EU---028	LI	3
	Toscana	LI---045	N	Y
	Lat : 42°44'2.33"N Lon : 10° 7'59.54"E *GPS*			
T061	Scoglio di Punta di Cavoli	EU---028	LI	3
	Toscana	LI---046	N	Y
	Lat : 42°44'2.20"N Lon : 10°11'14.88"E Parco Nazionale dell'Arcipelago Toscano, sbarco consentito. Solo lo scoglio piu' esterno e' valido. Arcipelago Toscano National Park, landing permitted. Only external rock is valid. *GPS*			
T062	Scoglio di Punta Le Tombe	EU---028	LI	3
	Toscana	LI---047	N	Y
	Lat : 42°43'51.61"N Lon : 10° 8'16.15"E Parco Nazionale dell'Arcipelago Toscano, sbarco consentito. Arcipelago Toscano National Park, landing permitted. *GPS*			
T063	Scoglio di Punta di Barabarca	EU---028	LI	3
	Toscana	LI---048	N	Y
	Lat : 42°44'52.03"N Lon : 10°21'30.36"E Parco Nazionale dell'Arcipelago Toscano, sbarco consentito. Arcipelago Toscano National Park, landing permitted. *GPS*			
T064	Scoglio Stella	X	LI	3
	Toscana	LI---049	N	Y
	Lat : 43° 1'3.70"N Lon : 10°30'40.17"E *GPS*			
T065	Scoglio dell'Accademia Navale	X	LI	3
	Toscana	LI---050	N	N
	Lat : 43°31'38.94"N Lon : 10°18'12.33"E *GPS*			

T066	Scoglio della Meloria (Fanale Nord)	X	LI	5
	Toscana	LI---051	N	Y
	Lat : 43°35'24.00"N Lon : 10°12'42.00"E Area Marina Protetta, sbarco consentito dietro permesso e controllo della Capitaneria di Porto di Livorno. Sea Wildlife Area, permit for landing to be achieved from Leghorn Coast Guard Authority. *GPS*			



Lo scoglio ed il faro delle Secchie di Vada [**T-042**] attivate dal Team di A.R.I. Pontedera IQ5DY nel Giugno 2018.

*Rock and Lighthouse of Secche di Vada [**T-042**], activated by A.R.I. Pontedera Team IQ5DY on June 2018.*

U - USTICA

U001	Isola di Ustica	EU---051	PA	2
	Ustica	PA---001	Y	Y
	Lat : 38°42'17.45"N Lon : 13°10'50.46"E			
U002	Colombara	EU---051	PA	5
	Ustica	PA---002	N	N
	Lat : 38°43'11.04"N Lon : 13°10'58.50"E Area Marina Protetta gestita dal Comune di Ustica; permesso di sbarco necessario. Sea Wildlife Area, managed by Comune di Ustica; landing permit necessary. *GPS*			
U003	Scoglio del Medico	EU---051	PA	5
	Ustica	PA---003	N	N
	Lat : 38°42'56.92"N Lon : 13° 9'21.75"E Area Marina Protetta gestita dal Comune di Ustica; permesso di sbarco necessario. Sea Wildlife Area, managed by Comune di Ustica; landing permit necessary. *GPS*			

V---VENETO

V001	Cason Prime Poste	X	VE	3
	Veneto	PD---001	N	Y
	Lat : 45°18'12.14"N Lon : 12°11'6.23"E Isola disabitata. Uninhabited Island *GPS*			
V002	Cason Mille Campi	X	PD	4
	Veneto	PD---002	Y	Y
	Lat : 45°17'46.30"N Lon : 12°11'23.13"E Isola Privata Private Island *GPS*			
V003	Cason delle Pescine o Cason Tagiae	X	PD	3
	Veneto	PD---003	N	Y
	Lat : 45°17'23.60"N Lon : 12°11'21.10"E Isola disabitata. Uninhabited Island *GPS*			
V004	(ex Forte) San Secondo	EU---131	VE	3
	Veneto	VE---001	N	Y
	Lat : 45°27'4.32"N Lon : 12°18'27.91"E Isola disabitata. Uninhabited Island *GPS*			
V005	Campalto	EU---131	VE	3
	Veneto	VE---002	N	Y
	Lat : 45°27'41.90"N Lon : 12°19'5.41"E Isola disabitata. Uninhabited Island *GPS*			

V006	(ex Batteria) Tessera	EU---131	VE	4
	Veneto	VE---003	N	Y
	Lat : 45°28'16.55"N Lon : 12°20'38.13"E Isola Privata Private Island *GPS*			
V007	Murano	EU---131	VE	2
	Veneto	VE---004	Y	Y
	Lat : 45°27'22.54"N Lon : 12°21'10.87"E			
V008	(ex Batteria) Carbonera	EU---131	VE	3
	Veneto	VE---005	N	Y
	Lat : 45°28'52.48"N Lon : 12°21'8.40"E Isola disabitata. Uninhabited Island *GPS*			
V009	San Giacomo in Palude	EU---131	VE	3
	Veneto	VE---006	N	Y
	Lat : 45°28'10.04"N Lon : 12°22'46.16"E Isola Privata Private Island *GPS*			
V010	Madonna del Monte	EU---131	VE	4
	Veneto	VE---007	Y	Y
	Lat : 45°28'42.36"N Lon : 12°23'46.12"E Isola Privata abbandonata Abandoned Private Island			
V011	Buel del Lovo	EU---131	VE	4
	Veneto	VE---008	N	Y
	Lat : 45°29'32.53"N Lon : 12°22'34.94"E Isola Privata Private Island *GPS*			

V012	Mazzorbo	EU---131	VE	2
	Veneto	VE---009	Y	Y
	Lat : 45°29'12.58"N Lon : 12°24'31.99"E *GPS*			
V013	Burano	EU---131	VE	2
	Veneto	VE---010	Y	Y
	Lat : 45°29'6.83"N Lon : 12°25'3.36"E *GPS*			
V014	Torcello	EU---131	VE	2
	Veneto	VE---011	N	Y
	Lat : 45°29'50.42"N Lon : 12°25'3.21"E Comprende San Pieretto. It includes San Pieretto Isl.			
V015	Santa Cristina	EU---131	VE	4
	Veneto	VE---012	N	Y
	Lat : 45°30'34.91"N Lon : 12°27'18.24"E Isola Privata Private Island *GPS*			
V016	La Salina	EU---131	VE	4
	Veneto	VE---013	N	Y
	Lat : 45°30'12.31"N Lon : 12°28'20.26"E Isola Privata Private Island *GPS*			
V017	La Cura	EU---131	VE	3
	Veneto	VE---014	Y	Y
	Lat : 45°30'19.65"N Lon : 12°26'30.98"E Isola disabitata. Uninhabited Island *GPS*			

V018	Sant'Erasmo	EU---131	VE	2
	Veneto	VE---015	Y	Y
	Lat : 45°27'23.12"N Lon : 12°24'41.93"E *GPS*			
V019	San Francesco nel Deserto	EU---131	VE	4
	Veneto	VE---016	Y	Y
	Lat : 45°28'22.68"N Lon : 12°25'0.03"E Isola Privata Private Island *GPS*			
V020	Le Vignole	EU---131	VE	2
	Veneto	VE---017	Y	Y
	Lat : 45°26'19.35"N Lon : 12°22'37.98"E *GPS*			
V021	La Certosa	EU---131	VE	4
	Veneto	VE---018	Y	Y
	Lat : 45°26'0.66"N Lon : 12°22'25.12"E Isola Privata Private Island *GPS*			
V022	San Servolo	EU---131	VE	4
	Veneto	VE---019	Y	Y
	Lat : 45°25'6.67"N Lon : 12°21'27.44"E Isola Privata Private Island *GPS*			
V023	San Lazzaro degli Armeni	EU---131	VE	4
	Veneto	VE---020	N	Y
	Lat : 45°24'43.07"N Lon : 12°21'39.13"E Isola Privata Private Island *GPS*			

V024	Lazzaretto Vecchio	EU---131	VE	4
	Veneto	VE---021	Y	Y
	Lat : 45°24'22.78"N Lon : 12°21'34.15"E Isola Privata Private Island *GPS*			
V025	San Giorgio Maggiore	EU---131	VE	2
	Veneto	VE---022	N	Y
	Lat : 45°25'42.87"N Lon : 12°20'40.04"E *GPS*			
V026	La Grazia	EU---131	VE	4
	Veneto	VE---023	Y	Y
	Lat : 45°25'8.13"N Lon : 12°20'22.73"E Isola Privata Private Island *GPS*			
V027	La Giudecca	EU---131	VE	2
	Veneto	VE---024	Y	Y
	Lat : 45°25'27.28"N Lon : 12°19'56.72"E			
V028	San Clemente	EU---131	VE	4
	Veneto	VE---025	Y	Y
	Lat : 45°24'40.24"N Lon : 12°20'8.21"E Isola Privata Private Island *GPS*			
V029	Sacca Sessola	EU---131	VE	4
	Veneto	VE---026	N	Y
	Lat : 45°24'18.96"N Lon : 12°19'15.30"E Isola Privata Private Island *GPS*			

V030	Santo Spirito	EU---131	VE	4
	Veneto	VE---027	N	Y
	Lat : 45°24'1.24"N Lon : 12°20'2.69"E Isola Privata Private Island *GPS*			
V031	Poveglia	EU---131	VE	3
	Veneto	VE---028	Y	Y
	Lat : 45°22'54.30"N Lon : 12°19'52.37"E Isola disabitata. Uninhabited Island *GPS*			
V032	Campana (ex Batteria Podo o Forte di Sopra)	EU---131	VE	3
	Veneto	VE---029	Y	Y
	Lat : 45°23'2.03"N Lon : 12°17'9.24"E Isola disabitata. Uninhabited Island *GPS*			
V033	(ex Batteria) Poveglia (o Forte di Mezzo)	EU---131	VE	3
	Veneto	VE---030	Y	Y
	Lat : 45°22'29.22"N Lon : 12°17'33.52"E Isola disabitata. Uninhabited Island *GPS*			
V034	(ex Batteria) Fisolo (o Forte di Sotto)	EU---131	VE	3
	Veneto	VE---031	Y	Y
	Lat : 45°21'46.31"N Lon : 12°17'27.39"E Isola disabitata. Uninhabited Island *GPS*			

V035	Lido	EU---131	VE	2
	Veneto	VE---032	Y	Y
	Lat : 45°24'55.17"N Lon : 12°22'24.02"E			
V036	Pellestrina	EU---131	VE	2
	Veneto	VE---033	Y	Y
	Lat :45°17'5.95"N Lon : 12°18'14.39"E			
V037	(ex Forte) Sant'Angelo della Polvere	EU---131	VE	3
	Veneto	VE---034	Y	Y
	Lat : 45°24'31.07"N Lon : 12°16'59.34"E Isola disabitata. Uninhabited Island *GPS*			
V038	San Giorgio in Alga	EU---131	VE	3
	Veneto	VE---035	Y	Y
	Lat : 45°25'28.85"N Lon : 12°17'32.34"E Isola disabitata. Uninhabited Island *GPS*			
V039	Isola delle Tresse (o Trezze)	EU---131	VE	4
	Veneto	VE---036	Y	Y
	Lat : 45°26'16.59"N Lon : 12°17'52.06"E Isola Privata Private Island *GPS*			
V040	(ex Ridotto di) Crevan	EU---131	VE	4
	Veneto	VE---037	N	Y
	Lat : 45°28'39.69"N Lon : 12°26'1.41"E Isola Privata Private Island *GPS*			

V041	Lazzaretto Nuovo	EU---131	VE	4
	Veneto	VE---038	Y	Y
	Lat : 45°27'23.62"N Lon : 12°23'11.54"E Isola Privata Private Island			
	GPS			
V042	San Ariano	EU---131	VE	3
	Veneto	VE---039	Y	Y
	Lat : 45°30'11.06"N Lon : 12°26'13.90"E Isola disabitata. Uninhabited Island			
	GPS			
V043	San Michele	EU---131	VE	4
	Veneto	VE---040	N	Y
	Lat : 45°26'48.55"N Lon : 12°20'47.52"E Cimitero di Venezia. Venice Cemetery.			
V044	Ottagono degli Alberoni	EU---131	VE	4
	Veneto	VE---041	N	Y
	Lat : 45°20'52.63"N Lon : 12°18'24.97"E Isola Privata Private Island			
	GPS			
V045	Ottagono abbandonato	EU---131	VE	3
	Veneto	VE---042	N	Y
	Lat : 45°21'48.72"N Lon : 12°19'18.56"E Isola disabitata. Uninhabited Island			
	GPS			
V046	Ottogono di San Pietro (o Il Bastione)	EU---131	VE	4
	Veneto	VE---043	N	Y
	Lat : 45°19'58.16"N Lon : 12°18'22.96"E Isola Privata Private Island			
	GPS			


V047	Ottagono di Ca'Roman	EU---131	VE	3
	Veneto	VE---044	N	Y
	Lat : 45°14'36.31"N Lon : 12°17'2.21"E Isola disabitata. Uninhabited Island			
V048	Venezia	EU---131	VE	1
	Veneto	VE---045	Y	Y
	Lat : 45°26'2.48"N Lon : 12°20'22.86"E			
V049	(ex Faro) Spignon	EU---131	VE	3
	Veneto	VE---046	N	Y
	Lat : 45°20'33.92"N Lon : 12°17'44.44"E Isola disabitata. Uninhabited Island *GPS*			
V050	San Giuliano	X	VE	3
	Veneto	VE---047	N	Y
	Lat : 45°27'49.29"N Lon : 12°17'11.90"E Isola disabitata. Uninhabited Island *GPS*			
V051	Isola dell'Aleghero	X	VE	3
	Veneto	VE---050	N	Y
	Lat : 45°12'32.73"N Lon : 12°15'27.32"E Isola disabitata. Uninhabited Island *GPS*			
V052	Chioggia	X	VE	1
	Veneto	VE---054	N	Y
	Lat : 45°13'9.73"N Lon : 12°16'40.35"E			

V053	Motta San Lorenzo	EU---131	VE	3
	Veneto	VE---055	Y	Y
	Lat : 45°30'11.62"N Lon : 12°27'41.87"E Isola disabitata. Uninhabited Island *GPS*			
V054	Motta dei Cunicci	EU---131	VE	3
	Veneto	VE---056	N	Y
	Lat : 45°30'47.46"N Lon : 12°27'19.27"E Isola disabitata. Uninhabited Island *GPS*			
V055	Motta di Bombae	EU---131	VE	3
	Veneto	VE---057	N	Y
	Lat : 45°16'49.31"N Lon : 12°16'30.84"E Isola disabitata. Uninhabited Island *GPS*			
V056	Motta Val in Pozzo	EU---131	VE	3
	Veneto	VE---058	N	Y
	Lat : 45°18'0.69"N Lon : 12°15'55.65"E Isola disabitata. Uninhabited Island *GPS*			
V057	Motta Val Grande	EU---131	VE	3
	Veneto	VE---059	N	Y
	Lat : 45°18'45.74"N Lon : 12°16'29.84"E Isola disabitata. Uninhabited Island *GPS*			

V058	Motta del Cornio Vecchio	EU---131	VE	3
	Veneto	VE---060	N	Y
	Lat : 45°19'25.70"N Lon : 12°15'14.48"E Isola disabitata. Uninhabited Island *GPS*			
V059	Motta del Cornio Nuovo	EU---131	VE	3
	Veneto	VE---061	N	Y
	Lat : 45°19'43.15"N Lon : 12°15'55.47"E Isola disabitata. Uninhabited Island *GPS*			
V060	Torson di Sotto	X	VE	3
	Veneto	VE---063	N	Y
	Lat : 45°20'55.97"N Lon : 12°13'46.74"E Isola disabitata. Uninhabited Island *GPS*			
V061	Casone Barenon	X	VE	3
	Veneto	VE---064	Y	Y
	Lat : 45°19'34.01"N Lon : 12°12'12.47"E Isola disabitata. Uninhabited Island *GPS*			
V062	Motta dell'Aseo	X	VE	3
	Veneto	VE---065	N	Y
	Lat : 45°14'20.98"N Lon : 12°14'5.59"E Isola disabitata. Uninhabited Island *GPS*			

V063	Casone Lanzoni	X	VE	3
	Veneto	VE---066	Y	Y
	Lat : 45°33'13.71"N Lon : 12°30'34.47"E Isola disabitata. Uninhabited Island *GPS*			
V064	Monte dell'Oro	X	VE	3
	Veneto	VE---067	N	Y
	Lat : 45°30'58.14"N Lon : 12°24'53.66"E Isola disabitata. Uninhabited Island *GPS*			
V065	Falconera (Laguna di Venezia)	X	VE	3
	Veneto	VE---068	N	Y
	Lat : 45°29'11.33"N Lon : 12°32'30.40"E *GPS*			
V066	Motta Peta di Bo	EU---131	VE	3
	Veneto	VE---069	Y	Y
	Lat : 45°16'6.69"N Lon : 12°14'49.96"E Isola disabitata. Uninhabited Island *GPS*			
V067	Cà Zane	EU---131	VE	3
	Veneto	VE---070	Y	Y
	Lat : 45°31'22.18"N Lon : 12°28'33.50"E *GPS*			
V068	Ex Salina di San Felice	EU---131	VE	3
	Veneto	---	Y	N
	Lat : 45°30'10.35"N Lon : 12°28'54.64"E *GPS*			

V069	Motta Est di Ca'Zane	EU---131	VE	3
	Veneto	---	Y	N
	Lat : 45°31'24.50"N Lon : 12°27'53.27"E *GPS*			
V070	Motta Ovest di Ca'Zane	EU---131	VE	3
	Veneto	---	Y	N
	Lat : 45°31'25.80"N Lon : 12°27'47.37"E *GPS*			
V071	Il Bacan	X	VE	3
	Veneto	---	Y	N
	Lat : 45°26'43.64"N Lon : 12°24'39.53"E *GPS*			



L'isola di Tavolara [W-004] attivata da Gian Piero I1ASU nel 2018.

Tavolara Island [W-004] activated by Gian Piero I1ASU in 2018.

W - GALLURA

W001	Isola della Bocca	EU---024	OT	3
	Gallura	OT---068	N	N
	Lat : 40°55'13.30"N Lon : 9°33'58.81"E *GPS*			
W002	Isola di Figarolo	EU---165	OT	3
	Gallura	OT---069	Y	Y
	Lat : 40°58'48.77"N Lon : 9°38'36.24"E *GPS*			
W003	Garofani	EU---024	OT	5
	Gallura	OT---070	N	Y
	Lat : 40°53'10.11"N Lon : 9°38'0.65"E Area Marina Protetta Tavolara e Capo Coda di Cavallo; accesso regolamentato. Sea Wildlife Area; access regulated. *GPS*			
W004	Isola Tavolara	EU---165	OT	3
	Gallura	OT---071	Y	Y
	Lat : 40°54'4.37"N Lon : 9°42'13.66"E Area Marina Protetta Tavolara e Capo Coda di Cavallo; gran parte dell'isola e' privata o servitu' militare, ma ci sono ampie spiagge con libero accesso. Sea Wildlife Area and Military Facility; but free access on some wide beaches. *GPS* *			
W005	Barca Sconcia	EU---024	OT	5
	Gallura	OT---072	N	Y
	Lat : 40°55'3.44"N Lon : 9°38'50.46"E Area Marina Protetta Tavolara e Capo Coda di Cavallo; accesso regolamentato. Sea Wildlife Area; access regulated. *GPS*			

W006	Isola Piana (di Tavolara)	EU---165	OT	3
	Gallura	OT---073	Y	Y
	Lat : 40°53'18.56"N Lon : 9°39'3.77"E Area Marina Protetta Tavolara e Capo Coda di Cavallo; libero sbarco consentito secondo le norme. Sea Wildlife Area; free access possible. *GPS*			
W007	Isolotto Rosso o Reulino	EU---165	OT	5
	Gallura	OT---074	N	N
	Lat : 40°52'39.76"N Lon : 9°40'17.47"E Area Marina Protetta Tavolara e Capo Coda di Cavallo; accesso regolamentato. Sea Wildlife Area; access regulated. *GPS*			
W008	Isola dei Topi (di Tavolara) o Verde	EU---165	OT	5
	Gallura	OT---075	N	Y
	Lat : 40°53'48.01"N Lon : 9°40'30.07"E Area Marina Protetta Tavolara e Capo Coda di Cavallo; accesso regolamentato. Sea Wildlife Area; access regulated. *GPS*			
W009	Isola Molara	EU---165	OT	3
	Gallura	OT---076	Y	N
	Lat : 40°52'8.10"N Lon : 9°43'38.82"E Area Marina Protetta Tavolara e Capo Coda di Cavallo; libero sbarco consentito secondo le norme. Sea Wildlife Area; free access possible. *GPS*			

W010	Isola Molarotto	EU---165	OT	5
	Gallura	OT---077	N	Y
	Lat : 40°52'28.31"N Lon : 9°46'41.81"E Area Marina Protetta Tavolara e Capo Coda di Cavallo; accesso vietato. Sea Wildlife Area; access restricted. *GPS*			
W011	Scogli Tre Fratelli o I Cerri	EU---165	OT	5
	Gallura	OT---078	N	N
	Lat : 40°51'42.70"N Lon : 9°45'42.40"E Area Marina Protetta Tavolara e Capo Coda di Cavallo; accesso regolamentato. Sea Wildlife Area; access regulated. *GPS*			
W012	Isola Cavalli (Tavolara)	EU---165	OT	3
	Gallura	OT---079	Y	Y
	Lat : 40°53'8.63"N Lon : 9°38'25.87"E Area Marina Protetta Tavolara e Capo Coda di Cavallo; libero sbarco consentito secondo le norme. Sea Wildlife Area; free access possible. *GPS*			
W013	Isola Gabbia	EU---024	OT	3
	Gallura	OT---080	N	N
	Lat : 40°55'49.75"N Lon : 9°31'35.66"E *GPS*			
W014	Isola Lepre	EU---024	OT	3
	Gallura	OT---081	N	N
	Lat : 40°54'49.24"N Lon : 9°30'20.98"E *GPS*			
W015	Isola Manna	EU---024	OT	3
	Gallura	OT---082	N	N
	Lat : 40°55'1.49"N Lon : 9°30'37.19"E *GPS*			

W016	Patron Fiaso	EU---024	OT	3
	Gallura	OT---083	N	Y
	Lat : 40°54'17.21"N Lon : 9°34'57.96"E *GPS*			
W017	Isolotto Porri (Olbia)	EU---024	OT	3
	Gallura	OT---084	N	Y
	Lat : 40°57'30.56"N Lon : 9°35'19.05"E *GPS*			
W018	Porritula	EU---024	OT	3
	Gallura	OT---085	N	Y
	Lat : 40°59'7.21"N Lon : 9°35'19.54"E *GPS*			
W019	Portisco	EU---024	OT	3
	Gallura	OT---086	N	N
	Lat : 41° 2'30.43"N Lon : 9°31'44.55"E *GPS*			
W020	Isole Marmorata	EU---024	OT	3
	Gallura	OT---087	N	Y
	Lat : 41°15'14.48"N Lon : 9°14'18.85"E *GPS*			
W021	Municca	EU---024	OT	3
	Gallura	OT---088	N	N
	Lat : 41°15'1.40"N Lon : 9°11'4.09"E *GPS*			
W022	Isola Rossa di Badesi (o di Castelsardo)	EU---165	OT	3
	Gallura	OT---089	N	Y
	Lat : 41° 0'52.05"N Lon : 8°51'49.10"E *GPS*			

W023	Scoglio Paganetto	EU---024	OT	3
	Gallura	OT---090	N	N
	Lat : 41°14'40.50"N Lon : 9°16'13.74"E *GPS*			
W024	Isolotto dei Mucchi Bianchi	EU---024	OT	3
	Gallura	OT---091	N	N
	Lat : 41° 7'37.09"N Lon : 9°27'58.02"E Parco Nazionale Della Maddalena, zona TB/MB. Maddalena National Park, Zone TB/MB. *GPS*			
W025	Isolotto di Ziu Paulu	EU---024	OT	3
	Gallura	OT---092	N	Y
	Lat : 41° 8'25.31"N Lon : 9°26'17.25"E Parco Nazionale Della Maddalena, zona TB/MB. Maddalena National Park, Zone TB/MB. *GPS*			
W026	Isola di Mezzo	EU---024	OT	3
	Gallura	OT---093	N	N
	Lat : 40°55'15.98"N Lon : 9°30'41.59"E *GPS*			
W027	Portolucas	EU---024	OT	3
	Gallura	OT---094	N	Y
	Lat : 40°55'16.83"N Lon : 9°38'1.28"E *GPS*			
W028	Isola Peddona	EU---024	OT	1
	Gallura	OT---095	N	N
	Lat : 40°55'25.19"N Lon : 9°30'29.26"E *GPS*			

W029	Isola del Cavallo (Olbia)	EU---024	OT	3
	Gallura	OT---096	N	Y
	Lat : 40°55'1.85"N Lon : 9°31'34.03"E *GPS*			
W030	Scogli di Mezzocammino	EU---024	OT	3
	Gallura	OT---097	N	N
	Lat : 40°55'8.79"N Lon : 9°32'5.79"E *GPS*			
W031	Scoglio del Muzzone	EU---024	OT	5
	Gallura	OT---098	N	N
	Lat : 40°54'37.97"N Lon : 9°36'14.27"E *GPS*			
W032	Isolotto Muzzone	EU---024	OT	5
	Gallura	OT---099	N	N
	Lat : 40°55'10.56"N Lon : 9°38'56.50"E Area Marina Protetta Tavolara e Capo Coda di Cavallo; accesso regolamentato. Sea Wildlife Area; access regulated. *GPS*			
W033	Isola dei Porri (Tavolara) o Spalmatore	EU---165	OT	5
	Gallura	OT---100	N	Y
	Lat : 40°53'37.54"N Lon : 9°40'5.22"E Area Marina Protetta Tavolara e Capo Coda di Cavallo; accesso regolamentato. Sea Wildlife Area; access regulated. *GPS*			
W034	Isola del Fico	EU---165	OT	5
	Gallura	OT---101	N	Y
	Lat : 40°52'31.65"N Lon : 9°42'28.45"E Area Marina Protetta Tavolara e Capo Coda di Cavallo; accesso regolamentato. Sea Wildlife Area; access regulated. *GPS*			

W035	Scoglio I Porri (Molara)	EU---165	OT	5
	Gallura	OT---102	N	N
	Lat : 40°52'4.02"N Lon : 9°44'28.97"E Area Marina Protetta Tavolara e Capo Coda di Cavallo; accesso regolamentato. Sea Wildlife Area; access regulated. *GPS*			
W036	Marinella	EU---024	OT	3
	Gallura	OT---103	N	N
	Lat : 41° 0'26.15"N Lon : 9°34'25.27"E *GPS*			
W037	Scogli Capaccia	EU---024	OT	3
	Gallura	OT---104	N	N
	Lat : 41° 6'10.48"N Lon : 9°34'17.46"E Parco Nazionale Della Maddalena, zona TB/MB. Maddalena National Park, Zone TB/MB. *GPS*			
W038	Scogli di Punta Capriccioli	EU---024	OT	3
	Gallura	OT---105	N	N
	Lat : 41° 4'37.26"N Lon : 9°32'58.86"E Parco Nazionale Della Maddalena, zona TB/MB. Maddalena National Park, Zone TB/MB. *GPS*			
W039	Scoglio di Monte Russu	EU---024	OT	3
	Gallura	OT---106	N	Y
	Lat : 41° 9'28.37"N Lon : 9° 7'12.16"E *GPS*			
W040	Scoglio dei Magroni	EU---024	OT	3
	Gallura	OT---107	N	N
	Lat : 40°55'24.32"N Lon : 9°38'6.62"E *GPS*			

W041	Scoglio di Porto Quadro	EU---024	OT	3
	Gallura	OT---108	N	N
	Lat : 41°15'4.33"N Lon : 9°12'25.39"E Solo gli scogli oltre i 50 metri sono validi. Only rocks more than 50 meters off shore are valid *GPS*			
W042	Scogli della Marmorata	EU---024	OT	3
	Gallura	OT---109	N	Y
	Lat : 41°15'24.26"N Lon : 9°14'28.91"E *GPS*			
W043	Scoglio della Colombaia	EU---024	OT	3
	Gallura	OT---110	N	N
	Lat : 41°13'57.61"N Lon : 9°16'44.82"E *GPS*			
W044	Scogli di Macchia Mala	EU---024	OT	3
	Gallura	OT---111	N	N
	Lat : 41°12'10.98"N Lon : 9°18'2.14"E Solo gli scogli oltre i 50 metri sono validi. Only rocks more than 50 meters off shore are valid *GPS*			
W045	Isola dei Cavalli (Palau)	EU---024	OT	3
	Gallura	OT---112	N	Y
	Lat : 41°12'9.81"N Lon : 9°19'3.71"E Solo gli scogli oltre i 50 metri sono validi. Only rocks more than 50 meters off shore are valid *GPS*			
W046	Scoglio L'Isuledda	EU---024	OT	3
	Gallura	OT---113	N	N
	Lat : 41° 8'7.08"N Lon : 9°26'44.29"E Parco Nazionale Della Maddalena, zona TB/MB. Maddalena National Park, Zone TB/MB. *GPS*			

W047	Isolotto di Porto Pollo	EU---024	OT	3
	Gallura	OT---114	N	Y
	Lat : 41°11'25.07"N Lon : 9°20'1.56"E *GPS*			
W048	Isolotto dell'Oro	EU---024	OT	3
	Gallura	OT---115	N	N
	Lat : 41°10'50.14"N Lon : 9°23'49.85"E Parco Nazionale Della Maddalena, zona TB/MB. Maddalena National Park, Zone TB/MB. *GPS*			
W049	Isolotto de Lo Stentino	EU---024	OT	3
	Gallura	OT---116	N	Y
	Lat : 41°10'38.62"N Lon : 9°24'20.25"E Parco Nazionale Della Maddalena, zona TB/MB. Maddalena National Park, Zone TB/MB. *GPS*			
W050	Scogli delle Vacche	EU---024	OT	3
	Gallura	OT---117	N	N
	Lat : 41°13'9.52"N Lon : 9°17'16.56"E *GPS*			
W051	Scoglio Municchedda	EU---024	OT	3
	Gallura	OT---118	N	N
	Lat : 41°15'11.62"N Lon : 9°11'8.14"E *GPS*			
W052	Scoglio di Levante	EU---024	OT	3
	Gallura	OT---119	N	N
	Lat : 40°55'12.89"N Lon : 9°38'28.92"E *GPS*			

W053	Scoglio dell'Isola Marinella	EU---024	OT	3
	Gallura	OT---120	N	N
	Lat : 41° 0'17.31"N Lon : 9°34'29.58"E *GPS*			
W054	Scoglio dell'Isola Gabbia	EU---024	OT	3
	Gallura	OT---121	N	N
	Lat : 40°55'44.99"N Lon : 9°31'35.62"E Anche gli scogli piu' esterni sono validi. Also external rocks are valid. *GPS*			
W055	Scoglio dell'Isola di Mezzo	EU---024	OT	3
	Gallura	OT---122	N	N
	Lat : 40°55'15.45"N Lon : 9°30'37.00"E *GPS*			
W056	Scoglio della Peschiera	EU---024	OT	3
	Gallura	OT---123	N	N
	Lat : 41°11'28.91"N Lon : 9°16'47.46"E *GPS*			
W057	Scoglio dell'Isola Lepre	EU---024	OT	3
	Gallura	OT---124	N	N
	Lat : 40°54'50.95"N Lon : 9°30'29.65"E Anche gli scogli piu' ad est sono validi. Also Eastern rocks are valid. *GPS*			
W058	Isolotto della Paiaia	EU---024	OT	3
	Gallura	OT---125	N	Y
	Lat : 40°55'0.48"N Lon : 9°31'12.29"E *GPS*			

W059	Scoglio dell'Isola del Cavallo (Olbia)	EU---024	OT	3
	Gallura	OT---126	N	Y
	Lat : 40°55'5.53"N Lon : 9°31'29.38"E *GPS*			
W060	Isolotto di Sa Marinedda	EU---024	OT	3
	Gallura	OT---127	N	Y
	Lat : 40°54'58.66"N Lon : 9°31'52.62"E *GPS*			
W061	Scogli Contra dei Marinai	EU---024	OT	3
	Gallura	OT---128	N	Y
	Lat : 40°54'38.40"N Lon : 9°36'5.01"E *GPS*			
W062	Isolotto di Li Cuncheddi	EU---024	OT	3
	Gallura	OT---129	N	N
	Lat : 40°54'43.40"N Lon : 9°36'22.16"E *GPS*			
W063	Scoglio dell'Isolotto di Li Cuncheddi	EU---024	OT	3
	Gallura	OT---130	N	N
	Lat : 40°54'51.90"N Lon : 9°36'21.32"E *GPS*			
W064	Scoglio di Porto Vitello	EU---024	OT	3
	Gallura	OT---131	N	Y
	Lat : 40°55'10.52"N Lon : 9°36'42.35"E *GPS*			
W065	Scoglio di Poltu Casu	EU---024	OT	3
	Gallura	OT---132	N	Y
	Lat : 40°55'12.44"N Lon : 9°37'57.51"E *GPS*			

W066	Scoglio di Capo Ceraso	EU---024	OT	3
	Gallura	OT---133	N	Y
	Lat : 40°55'13.01"N Lon : 9°38'17.98"E Solo lo scoglio piu'm esterno e' valido. Only most external rock is valid. *GPS*			
W067	Scoglio Mandrioli	EU---024	OT	3
	Gallura	OT---134	N	Y
	Lat : 40°55'16.50"N Lon : 9°38'31.14"E *GPS*			
W068	Isolotto di Punta La Greca	EU---024	OT	5
	Gallura	OT---135	N	N
	Lat : 40°52'49.74"N Lon : 9°39'14.48"E Area Marina Protetta Tavolara e Capo Coda di Cavallo; accesso regolamentato. Sea Wildlife Area; access regulated. *GPS*			
W069	Scoglio dell'Isolotto di Punta La Greca	EU---024	OT	5
	Gallura	OT---136	N	N
	Lat : 40°52'55.73"N Lon : 9°39'15.17"E Area Marina Protetta Tavolara e Capo Coda di Cavallo; accesso regolamentato. Sea Wildlife Area; access regulated. *GPS*			
W070	Scogli di Punta Don Diego	EU---024	OT	5
	Gallura	OT---137	N	N
	Lat : 40°52'21.81"N Lon : 9°39'34.01"E Area Marina Protetta Tavolara e Capo Coda di Cavallo; accesso regolamentato. Sea Wildlife Area; access regulated. *GPS*			

W071	Isolotto di Cala Battistone	EU---024	OT	3
	Gallura	OT---143	N	N
	Lat : 41° 8'40.05"N Lon : 9°28'38.96"E Parco Nazionale Della Maddalena, zona TB/MB. Maddalena National Park, Zone TB/MB. *GPS*			
W072	Scoglio di Punta Spada	EU---024	OT	3
	Gallura	OT---144	N	N
	Lat : 41° 0'37.79"N Lon : 9°37'7.73"E *GPS*			
W073	Scoglio Cormorano	EU---024	OT	3
	Gallura	OT---145	N	Y
	Lat : 41° 0'56.39"N Lon : 8°51'34.86"E *GPS*			
W074	Scoglio di Cala Rossa	EU---024	OT	3
	Gallura	OT---146	N	Y
	Lat : 41° 1'42.13"N Lon : 8°53'29.32"E Tutti gli scogli oltre i 50 metri sono validi. All rocks 50 meters and more off shore are valid. *GPS*			
W--- New	Scogli di Cala di Faa	EU---024	OT	3
	Gallura	---	X	X
	Lat : 41° 6'21.73"N Lon : 8°59'43.57"E Sono validi i due scogli al largo oltre i 50 metri. Only two rocks more than 50 meters off shore are valid. *GPS*			

X---NURRA SASSARESE

X001	Isola Asinara	EU---165	SS	4
	Nurra---Sassarese	SS---061	Y	Y
	Lat : 41° 2'33.07"N Lon : 8°15'2.64"E Parco Nazionale dell'Asinara, zone A,B,C; accesso regolamentato. Asinara National Park, zone A, B, C; access regulated. *GPS*			
X002	Scoglio Businco	EU---024	SS	3
	Nurra---Sassarese	SS---062	N	Y
	Lat : 40°49'30.58"N Lon : 8°11'14.99"E *GPS*			
X003	Isola Piana (dell'Asinara)	EU---165	SS	3
	Nurra---Sassarese	SS---063	N	Y
	Lat : 40°58'28.67"N Lon : 8°13'0.21"E *GPS*			
X004	Isolotto della Pelosa	EU---024	SS	3
	Nurra---Sassarese	SS---064	N	Y
	Lat : 40°58'13.77"N Lon : 8°12'25.34"E *GPS*			
X005	Isola Foradada	EU---165	SS	5
	Nurra---Sassarese	SS---084	N	N
	Lat : 40°34'11.33"N Lon : 8° 9'5.52"E Area Marina Protetta di Capo Caccia e Isola Piana, accesso regolamentato. Sea Wildfile Area, access is regulated. *GPS*			
X006	Isolotto della Maddalena (di Alghero)	EU---165	SS	3
	Nurra---Sassarese	SS---085	Y	Y
	Lat : 40°34'20.57"N Lon : 8°18'0.57"E *GPS*			

X007	Isola Piana di Alghero (o di Capo Caccia)	EU---024	SS	5
	Nurra---Sassarese	SS---086	N	Y
	Lat : 40°36'12.74"N Lon : 8° 8'25.23"E Area Marina Protetta di Capo Caccia e Isola Piana, accesso regolamentato. Sea Wildfile Area, access is regulated. *GPS*			
X008	Isola dei Porri (Stintino)	EU---024	SS	3
	Nurra---Sassarese	SS---087	N	Y
	Lat : 40°52'51.10"N Lon : 8°12'50.05"E *GPS*			
X009	Scogli Forani	EU---024	SS	3
	Nurra---Sassarese	SS---091	N	Y
	Lat : 40°53'48.50"N Lon : 8°39'45.58"E *GPS*			
X010	Scombro	EU---165	SS	5
	Nurra---Sassarese	SS---109	N	N
	Lat : 41° 1'42.42"N Lon : 8°15'9.07"E Parco Nazionale dell'Asinara, zona A; permesso necessario. Asinara National Park, zone A; permit required. *GPS*			
X011	Frigianu	EU---024	SS	3
	Nurra---Sassarese	SS---121	N	Y
	Lat : 40°54'24.94"N Lon : 8°41'17.06"E *GPS*			
X012	Scogli Neri	EU---165	SS	5
	Nurra---Sassarese	SS---122	N	Y
	Lat : 41° 3'1.17"N Lon : 8°17'57.14"E Parco Nazionale dell'Asinara, zona A; permesso necessario. Asinara National Park, zone A; permit required. *GPS*			

X013	Isolotto Bocca (dell'Asinara)	EU---165	SS	5
	Nurra---Sassarese	SS---123	N	Y
	Lat : 40°59'8.11"N Lon : 8°12'48.16"E Parco Nazionale dell'Asinara, zona A; permesso necessario. Asinara National Park, zone A; permit required. *GPS*			
X014	Isolotto Molino	EU---024	SS	3
	Nurra---Sassarese	SS---126	N	Y
	Lat : 40°55'9.00"N Lon : 8°42'37.35"E *GPS*			
X015	Stella Maris	EU---024	SS	3
	Nurra---Sassarese	SS---127	N	Y
	Lat : 40°54'10.37"N Lon : 8°40'51.62"E *GPS*			
X016	Isolotto Rospo	EU---165	SS	5
	Nurra---Sassarese	SS---128	N	N
	Lat : 40°59'14.17"N Lon : 8°12'46.30"E Parco Nazionale dell'Asinara, zona A; permesso necessario. Asinara National Park, zone A; permit required. *GPS*			
X017	Isolotti Candelliere	EU---165	SS	5
	Nurra---Sassarese	SS---129	N	N
	Lat : 41° 3'7.27"N Lon : 8°15'0.50"E Parco Nazionale dell'Asinara, zona A; permesso necessario; solo i due isolotti piu' esterni sono validi. Asinara National Park, zone A; permit required, only two most external rocks are valid. *GPS*			
X--- New	Scoglio di Poglina	EU---024	SS	3
	Nurra---Sassarese	---	X	X
	Lat :40°29'57.95"N Lon :8°20'14.44"E *GPS*			

Y - IGLESIENTE GERREI

Y001	Isola dei Cavoli	EU---165	CA	5
	Iglesiente---Gerrei	CA---001	N	Y
	Lat : 39° 5'12.66"N Lon : 9°31'53.89"E Area Marina Protetta di Capo Carbonara; permesso necessario. Sea Wildlife Area access restricted. *GPS*			
Y002	Isola del Corno o del Gallo	EU---165	CI	3
	Iglesiente---Gerrei	CI---001	N	N
	Lat : 39° 8'50.91"N Lon : 8°12'28.49"E Area Marina Protetta proposta. Sea Wildlife Area planned. *GPS*			
Y003	Il Toro	EU---165	CI	3
	Iglesiente---Gerrei	CI---002	N	N
	Lat : 38°51'40.97"N Lon : 8°24'37.52"E Area Marina Protetta proposta. Sea Wildlife Area planned. *GPS*			
Y004	La Vacca	EU---165	CI	3
	Iglesiente---Gerrei	CI---003	N	Y
	Lat : 38°56'9.70"N Lon : 8°26'58.86"E Area Marina Protetta proposta. Sea Wildlife Area planned. *GPS*			

Y005	La Ghinghetta	EU---165	CI	3
	Iglesiente---Gerrei	CI---004	Y	N
	Lat : 39°11'59.40"N Lon : 8°22'8.58"E *GPS*			
Y006	Isola dei Meli o dei Porri (di Capo Alfano) o Scoglio Mannu	EU---165	CI	3
	Iglesiente---Gerrei	CI---005	N	Y
	Lat : 39°13'36.62"N Lon : 8°21'22.61"E *GPS*			
Y007	Scoglio Mangiabarche	EU---165	CI	3
	Iglesiente---Gerrei	CI---006	Y	N
	Lat : 39° 4'35.54"N Lon : 8°20'43.27"E Area Marina Protetta proposta. Sea Wildlife Area planned. *GPS*			
Y008	Isola Piana di San Pietro	EU---165	CI	4
	Iglesiente---Gerrei	CI---007	Y	Y
	Lat : 39°11'28.53"N Lon : 8°19'9.86"E Isola Privata accessibile con ampie strutture ricettive. Private Island equipped with large tourist facilities. *GPS*			
Y009	Isola di Quirra o Murtas	EU---165	CA	5
	Iglesiente---Gerrei	CA---009	N	Y
	Lat : 39°31'28.21"N Lon : 9°39'31.58"E Poligono Militare di Salto di Quirra; accesso pericoloso o proibito. Military restricted area. *GPS*			

Y010	Isola dei Ratti o dei Topi (di San Pietro)	EU---165	CI	3
	Iglesiente---Gerrei	CI---008	N	Y
	Lat : 39°11'8.06"N Lon : 8°19'8.61"E Area Marina Protetta proposta. Sea Wildlife Area planned. *GPS*			
Y011	Isola Rossa di Capo Teulada	EU---165	CA	5
	Iglesiente---Gerrei	CA---011	N	Y
	Lat : 38°54'50.30"N Lon : 8°42'58.90"E Poligono Militare di Capo Teulada; accesso proibito. Military restricted area. *GPS*			
Y012	Isolotto San Macario	EU---165	CA	3
	Iglesiente---Gerrei	CA---012	Y	Y
	Lat : 39° 0'11.91"N Lon : 9° 1'56.27"E *GPS*			
Y013	Isola San Pietro	EU---165	CI	2
	Iglesiente---Gerrei	CI---009	Y	Y
	Lat : 39° 8'25.75"N Lon : 8°16'54.27"E			
Y014	Isola Sant'Antioco	EU---024	CI	1
	Iglesiente---Gerrei	CI---010	Y	Y
	Lat : 39° 2'55.45"N Lon : 8°24'50.17"E			
Y015	Isola Serpentara	EU---165	CA	5
	Iglesiente---Gerrei	CA---015	N	Y
	Lat : 39° 8'17.77"N Lon : 9°36'19.33"E Area Marina Protetta di Capo Carbonara; permesso necessario. Sea Wildlife Area access restricted.			

Y016	Isola Tuerreda o Tuareda	EU---024	CA	3
	Iglesiente---Gerrei	CA---016	Y	Y
	Lat : 38°53'30.21"N Lon : 8°48'47.49"E *GPS*			
Y017	Variglioni di Cavoli	EU---165	CA	5
	Iglesiente---Gerrei	CA---017	N	N
	Lat : 39° 4'59.41"N Lon : 9°32'24.41"E Area Marina Protetta di Capo Carbonara; permesso necessario. Sea Wildlife Area access restricted. *GPS*			
Y018	Isola Campionna o Campianna	EU---024	CA	3
	Iglesiente---Gerrei	CA---018	N	Y
	Lat : 38°54'52.07"N Lon : 8°45'56.23"E *GPS*			
Y019	Isola di Calavinagra	EU---165	CI	3
	Iglesiente---Gerrei	CI---011	N	N
	Lat : 39° 9'59.14"N Lon : 8°14'33.45"E Area Marina Protetta proposta. [ex CA---019] Sea Wildlife Area planned. *GPS*			
Y020	I Padiglioni	EU---024	CA	3
	Iglesiente---Gerrei	CA---020	N	N
	Lat : 38°52'34.39"N Lon : 8°50'6.20"E Solo gli scogli oltre i 50 metri sono validi. Only rocks above 50 meters off shore are valid. *GPS*			
Y021	Scoglio Pan di Zucchero o La Spendula	EU---024 (EU -165)	CI	3
	Iglesiente---Gerrei	CI---012	N	N
	Lat : 39°20'2.15"N Lon : 8°24'2.15"E [ex CA---021] *GPS*			

Y022	Scogli de Piscadeddus o Pescatelli	EU---024 (EU---165)	CA	5
	Iglesiente---Gerrei	CA---022	N	N
	Lat : 39° 7'25.39"N Lon : 9°27'52.64"E Area Marina Protetta di Capo Carbonara; permesso necessario. Sea Wildlife Area access restricted. *GPS*			
Y023	Scoglio Proci	EU---165	CA	3
	Iglesiente---Gerrei	CA---023	N	N
	Lat : 39° 5'51.43"N Lon : 9°31'41.39"E Area Marina Protetta di Capo Carbonara; permesso necessario. Sea Wildlife Area access restricted.			
	GPS			
Y024	Scogli Sant'Elmo (Capo Carbonara)	EU---165	CA	3
	Iglesiente---Gerrei	CA---024	N	N
	Lat : 39° 6'9.20"N Lon : 9°31'38.12"E Area Marina Protetta di Capo Carbonara; permesso necessario. Sea Wildlife Area access restricted.			
	GPS			
Y025	Su Cardolinu	EU---024	CA	3
	Iglesiente---Gerrei	CA---025	N	Y
	Lat : 38°53'52.90"N Lon : 8°53'26.69"E *GPS*			
Y026	Su Giudeu	EU---024	CA	3
	Iglesiente---Gerrei	CA---026	N	Y
	Lat : 38°52'55.10"N Lon : 8°51'53.93"E *GPS*			
Y027	Il Vitello	EU---165	CI	3
	Iglesiente---Gerrei	CI---013	N	N
	Lat : 38°56'28.65"N Lon : 8°27'1.38"E [ex CA---027] Area Marina Protetta proposta. Sea Wildlife Area planned. *GPS*			

Y028	Scoglio di Sant'Elmo	EU---024 (EU---165)	CA	3
	Iglesiente---Gerrei	CA---028	N	N
	Lat : 39°12'39.63"N Lon : 9°34'32.96"E *GPS*			
Y029	Variglioni di Serpentara	EU---165	CA	5
	Iglesiente---Gerrei	CA---029	N	N
	Lat : 39° 8'52.11"N Lon : 9°36'13.41"E Area Marina Protetta di Capo Carbonara; permesso necessario. Sea Wildlife Area access restricted. *GPS*			
Y030	Scoglio Santo Stefano	EU---165	CA	5
	Iglesiente---Gerrei	CA---030	N	N
	Lat : Lon : Area Marina Protetta di Capo Carbonara; permesso necessario. Sea Wildlife Area access restricted. *GPS*			
Y031	Scoglio Sant'Elia	EU---024 (EU---165)	CA	3
	Iglesiente---Gerrei	CA---031	N	N
	Lat : 39°11'0.96"N Lon :			
Y032	Isolotto Coltellazzo	EU---024	CA	3
	Iglesiente---Gerrei	CA---032	N	N
	Lat : 38°59'5.63"N Lon : 9°			

Y033	Isola Ferraglione	EU---024	CA	3
	Iglesiente---Gerrei	CA---033	N	Y
	Lat : 38°52'52.88"N Lon :			
Y034	Isolotto Francese	EU---024	CI	3
	Iglesiente---Gerrei	CI---014	N	N
	Lat : 38°58'15.37"N Lon : 8°34'52.54"E [ex CA---034] *GPS*			
Y035	Scoglio della Catena	EU---165	CI	3
	Iglesiente---Gerrei	CI---015	N	N
	Lat : 39°11'46.23"N Lon : 8°19'10.99"E [ex CA---035] Isola Privata. Area Marina Protetta proposta. Private Island. Sea Wildlife Area planned. *GPS*			
Y036	Isola di Stea	EU---165	CI	3
	Iglesiente---Gerrei	CI---016	N	N
	Lat : 39°10'31.64"N Lon : 8°15'45.55"E [ex CA---036] Area Marina Protetta proposta. Sea Wildlife Area planned. *GPS*			
Y037	Scogli S'Augusteri	EU---024	CI	3
	Iglesiente---Gerrei	CI---017	N	N
	Lat : 39°18'43.76"N Lon : 8°25'37.14"E [ex CA---037] *GPS*			
Y038	Scoglio Il Morto	EU---024	CI	3
	Iglesiente---Gerrei	CI---018	N	N
	Lat : 39°18'18.65"N Lon : 8°25'55.95"E [ex CA---038] *GPS*			

Y039	Isola Genia o Genio'	EU---165	CI	3
	Iglesiente---Gerrei	CI---019	N	N
	Lat : 39° 5'41.01"N Lon : 8°16'57.79"E [ex CA---039] Area Marina Protetta proposta. Sea Wildlife Area planned. *GPS*			
Y040	Scogli Neri	EU---024	VS	3
	Iglesiente---Gerrei	MC---001	N	N
	Lat : 39°43'9.76"N Lon : 8°26'45.11"E [ex CA---040] *GPS*			
Y041	Scogli di Porto Nebida	EU---024	CI	3
	Iglesiente---Gerrei	CI---020	N	N
	Lat : 39°18'58.12"N Lon : 8°25'27.49"E [ex CA---041] *GPS*			
Y042	Su Scoglitteddu (Scoglio la Ghinghetta)	EU---024	CI	3
	Iglesiente---Gerrei	CI---021	N	N
	Lat : 39°12'10.94"N Lon : 8°22'28.73"E [ex CA---042] *GPS*			
Y043	Scoglio Is Canneddas	EU---024	CI	3
	Iglesiente---Gerrei	CI---022	N	N
	Lat : 39°11'54.51"N Lon : 8°23'2.21"E [ex CA---043] *GPS*			
Y044	Scogli delle Spine	EU---165	CI	3
	Iglesiente---Gerrei	CI---023	N	N
	Lat : 39° 8'10.04"N Lon : 8°14'37.37"E [ex CA---044] Area Marina Protetta proposta, solo gli scogli oltre i 50 metri sono validi. Sea Wildlife Area planned; only rocks more than 50m offshore are valid. *GPS*			

Y045	Scoglio Peppino	EU---024	CA	3
	Iglesiente---Gerrei	CA---045	N	N
	Lat : 39°14'12.29"N			
	Lon : 39°14'12.29"N *GPS*			
Y--- New	Scogli di Cala Sapone	EU---024	CA	3
	Iglesiente---Gerrei	---	X	X
	Lat :39° 0'24.66"N			
	Lon :8°22'51.20"E *GPS*			
Y--- New	Scoglio dell'Isola Tuareda	EU---024	CA	3
	Iglesiente---Gerrei	---	X	X
	Lat :38°53'19.83"N			
	Lon :8°48'40.44"E *GPS*			
Y--- New	Scogli di Porto Malo	EU---024	CI	3
	Iglesiente---Gerrei	---	X	X
	Lat :38°55'2.34"N			
	Lon :8°45'30.84"E *GPS*			
Y--- New	Scoglio di Capo Sandalo	EU---165	CI	3
	Iglesiente---Gerrei	---	X	X
	Lat :39° 8'46.06"N			
	Lon :8°13'5.12"E *GPS*			
Y--- New	Scoglio di Capo Rosso	EU---165	CI	3
	Iglesiente---Gerrei	---	X	X
	Lat :39° 8'21.91"N			
	Lon :8°13'25.82"E *GPS*			

3.3. Isole cancellate / Deleted Islands

Le seguenti isole sono state cancellate dalla Directory, ma possono essere accreditate se collegate prima della data di cancellazione.

Following islands are removed from Directory, but they can be credited is contacted before removal date.

[DEL]	[Scoglio Caldarola]	---	AN	
	---	AN---004/p	X	N
	Lat : 43°34'43.37"N Lon : 13°34'8.64"E			
[DEL]	[Scoglio Torretta San Giorgio]	---	BA	
	---	BA---001	X	N
	Lat : 40°54'36.14"N Lon : 17°20'48.68"E Distanza insufficiente. Too close to coast.			
[DEL]	[San Lorenzo]	---	BA	
	---	BA---002	X	N
	Lat : 40°54'37.32"N Lon : 17°20'44.37"E Distanza insufficiente. Too close to coast.			
[DEL]	[Isolotto San Pietro]	---	BA	
	---	BA---004/p	X	X
	Lat : Lon : Errata assegnazione; trattavasi di BA---004 (ora P001). Wrong reference release; island was BA---004 (now P001).			
[DEL]	[Capobianco]	X	BR	
	---	P006 BR--004	X	N
	Lat : 40°39'44.65"N Lon : 17°58'17.15"E Unito con P007 Merged in P007			

[DEL]	[Scoglio di Creta Rossa]	---	BR	
	---	BR---010/p	X	N
	Lat : 40°47'28.46"N Lon : 17°35'28.03"E Distanza insufficiente. Too close to coast.			
[DEL]	[Scoglio Zaccaria]	---	BR	
	---	BR---011/p	X	N
	Lat : 40°47'10.05"N Lon : 17°36'36.25"E Distanza insufficiente. Too close to coast.			
[DEL]	[Castello Forte a Mare]	---	BR	
	---	BR---012/p	X	N
	Lat : 40°39'20.12"N Lon : 17°58'2.06"E Vale come P007. Distanza insufficiente da questo. Counts as P007; not sufficient separation from it.			
[DEL]	[Scoglio Tarabano]	---	CZ	
	---	CZ---002/p	X	X
	Lat : Lon : Informazioni non disponibili. Missing further informations.			
[DEL]	[Scanno di Piallazza]	---	FE	
	---	FE---001	X	N
	Lat : 44°48'18.30"N Lon : 12°18'17.32"E Non piu' esistente. Not existing anymore			
[DEL]	[Mezzogiorno]	---	FE	
	---	FE---002	X	N
	Lat : 44°48'1.89"N Lon : 12°20'10.56"E Non piu' esistente. Not existing anymore			

[DEL]	[Baron]	---	FE	
	---	FE---003	X	N
	Lat : 44°48'16.31"N Lon : 12°20'14.29"E Non piu' esistente. Not existing anymore.			
[DEL]	[Isola Mezzanino]	---	FE	
	---	FE---004/p	X	N
	Lat : 44°47'49.86"N Lon : 12°23'5.62"E Isola fluviale River island			
[DEL]	[Scoglio Asseu]	---	GE	
	---	GE---001	X	N
	Lat : 44°15'6.70"N Lon : 9°25'56.68"E Distanza insufficiente. Too close to coast.			
[DEL]	[La Schiusa]	EU---130	GO	
	---	GO---002	X	N
	Lat : 45°40'48.25"N Lon : 13°23'28.50"E L'isola e' adesso unita a F001 Islands is now merged with F001			
[DEL]	[Le Castella]	---	KR	
	---	KR-001	X	X
	Lat : 38°54'23.52"N Lon: 17° 1'17.41"E Si tratta in realta' di una penisola. Not a real island.			
[DEL]	[Scoglio Palombaro]	---	LE	
	---	LE---012	X	X
	Informazioni non disponibili. Missing further informations.			
[DEL]	[Scoglio delle Uccollette]	---	LE	
	---	LE---027	X	N
	Lat : 40° 3'24.45"N Lon : 17°58'49.05"E Distanza insufficiente dalla costa. Too close to coast.			

[DEL]	[Pietra Grande]	---	LE	
	---	LE---043/p	X	X
	Lat : Lon Informazioni non disponibili. Missing further informations.			
[DEL]	[Scoglio San Cataldo]	---	LE	
	---	LE---044/p	X	N
	Lat : 40°23'16.62"N Lon : 18°18'27.84"E Manufatto umano. Not an Island.			
[DEL]	[Scoglio di Enea]	---	LE	
	---	LE---045/p	X	N
	Lat : 40° 4'41.46"N Lon : 18°29'6.86"E Distanza insufficiente dalla costa. Too close to coast.			
[DEL]	[Scoglio Conchiglia]	---	LE	
	---	LE---046/p	X	N
	Lat : 40° 6'15.30"N Lon : 18° 0'36.31"E Rocce affioranti non riportate su mappa. Rocks not reported on map.			
[DEL]	[Scoglio della Regina]	---	LI	
		LI---X	X	X
	Lat : 43°32'20.71"N Lon : 10°18'0.18"E Collegato da molto tempo alla terraferma. Not an island anymore.			
[DEL]	[Torre Astura]	---	LT	
	---	LT---031	X	N
	Correttamente rinominato R042 (ex RM---003) Renamed R042 (ex RM---003)			
[DEL]	[Scoglio di Servilio Valio]	---	NA	
	---	NA---028	X	N
	Lat : 40°48'48.31"N Lon : 14° 2'36.56"E Distanza insufficiente. Too close to coast.			

[DEL]	[Scoglio Sant'Anna (Procida)]	EU---031	NA	
	---	NA---031/p	X	N
	Lat : 40°45'38.73"N Lon : 14° 2'10.14"E Distanza insufficiente. Vale come C002 Too close to coast. Counts as C002.			
[DEL]	[Scoglio di Punta dei Monaci (Procida)]	EU---031	NA	
	---	NA---032/p	X	N
	Lat : 40°45'29.47"N Lon : 14° 1'56.09"E Distanza insufficiente. Vale come C002 Too close to coast. Counts as C002.			
[DEL]	[Scoglio Lingua (Procida)]	EU---031	NA	
	---	NA---033	X	N
	Lat : 40°45'53.77"N Lon : 14° 2'14.29"E In realta' scoglio unito a C002. Rock merged with C002.			
[DEL]	[Scoglio San Francesco]	---	NA	
	---	NA---039/p	X	N
	Lat : 40°20'58.09"N Lon : 14°58'32.08"E Distanza insufficiente. In prov.di Salerno. Too close to coast. Belongs to Salerno province.			
[DEL]	[Scoglio Palombaro di San Basilio]	---	NA	
	---	NA---040/p	0	0
	Lat : Lon : Informazioni non disponibili			
[DEL]	[Scoglio della Badessa]	---	NA	
	---	NA---041/p	X	N
	Lat : 40°47'44.04"N Lon : 14°10'44.43"E Distanza insufficiente. Too close to coast.			

[DEL]	[Scoglio del Castello (Fortino Tenaglia)]	---	NA	
	---	NA---042/p	X	N
	Lat : 40°48'43.74"N Lon 14° 4'56.02"E Unito alla terraferma. Not an island anymore.			
[DEL]	[La Tavola di Mare]	---	NA	
	---	NA---043/p	X	X
	Lat : Lon : Informazioni non disponibili. Missing further informations.			
[DEL]	[Scoglio della Pennata]	---	NA	
	---	NA---044/p	X	N
	Lat : 40°47'33.37"N Lon : 14° 5'14.19"E Distanza insufficiente. Too close to coast.			
[DEL]	[Secca di Castrocuoco]	---	PZ	
	--	PZ---002/p	X	N
	Lat : 39°56'1.10"N Lon : 15°44'36.22"E Distanza insufficiente. Too close to coast.			
[DEL]	[Isola Rossa di Bosa]	---	OR	
		O010 OR---010 NU---007	X	N
	Lat : 40°17'14.58"N Lon : 8°28'27.95"E Unita alla terraferma. Not an island anymore.			
[DEL]	[Scoglio Testa di Moro]	---	OT	
		N010 NU-010 OT-004	X	N
	Lat : 40°48'40.44"N Lon : 9°42'7.27"E Roccia affiorante pericolosa. Small isolated surface rock.			
[DEL]	[Isola della Donzella]	---	RO	
	---	RO---001	X	N
	Lat : 44°55'41.63"N Lon : 12°21'10.60"E Isola fluviale. River Island.			

[DEL]	[Isola di Polesine]	---	RO	
	---	RO---003	X	N
	Lat : 44°56'20.67"N Lon : 12°27'30.93"E Isola fluviale. River Island.			
[DEL]	[Isola di Ca' Venier]	---	RO	
	---	RO---011	X	N
	Lat : 44°58'14.60"N Lon : 12°21'25.13"E Isola fluviale. River Island.			
[DEL]	[Isola di Porto Viro (Belvedere)]	---	RO	
	---	RO---016	X	N
	Lat : 44°58'21.76"N Lon : 12°16'13.55"E Isola fluviale. River Island.			
[DEL]	[Isola d'Ariano]	---	RO	
	---	RO---019	X	Y
	Lat : 44°58'18.69"N Lon : 12° 9'51.32"E Isola fluviale. River Island.			
[DEL]	[Isola dei Gabbiani]	---	RO	
	---	RO---020	X	N
	Lat : 44°47'43.76"N Lon : 12°24'9.63"E Distanza insufficiente. Too close to coast.			
[DEL]	[Isola Vaccari]	---	RO	
	---	RO---023	X	N
	Lat : 44°57'5.04"N Lon : 12°26'48.29"E Isola fluviale. River Island.			

[DEL]	[Scoglio Montanaio]	---	SP	
	---	SP---011	X	N
	Lat : 44° 4'38.98"N Lon : 9°46'25.59"E Distanza insufficiente. Too close to coast.			
[DEL]	[Scoglio Rognosa]	---	SP	
	---	L011 SP---013	X	N
	Lat : 44° 6'10.05"N Lon : 9°43'48.93"E Altro nome di SP---014. Distanza insufficiente. Alternate name of SP---014. Too close to			
[DEL]	[Scoglio de' Pesci]	---	SP	0
	---	SP---014	X	N
	Lat : 44° 6'10.05"N Lon : 9°43'48.93"E Distanza insufficiente. Too close to coast.			
[DEL]	[Isola Grande di Marzamemi]	---	SR	
	---	S024 SR-005	X	N
	Lat : 36°44'6.41"N Lon : 15° 7'15.05"E Adesso unito alla costa. Now merged to shore.			
[DEL]	[Forte Garzia]	---	SR	
	---	SR---018	X	N
	Lat : 37°14'8.22"N Lon : 15°12'13.35"E Merged in S036			
[DEL]	[Isola dei Cantieri]	---	VE	
	---	VE---048/p	X	N
	Lat : Lon : Merged in V052			

[DEL]	[Isola dell'Unione]	---	VE	
	---	VE---049/p	X	N
	Lat : Lon : Merged in V052			
[DEL]	[Isola dei Saloni]	---	VE	
	---	VE---051/p	X	N
	Lat : 45°13'15.06"N Lon : 12°16'29.06"E Merged in V052			
[DEL]	[Isola del Buon Castello]	---	VE	
	---	VE---052/p	X	N
	Lat : 45°13'16.76"N Lon : 12°17'28.47"E Distanza insufficiente. Too close to coast.			
[DEL]	[Castello San Felice]	---	VE	
	---	VE---053/p	X	N
	Lat : 45°13'47.01"N Lon : 12°17'26.91"E Unito alla costa. Merged to shore.			
[DEL]	[Falconera (Valle Vecchia)]	---	VE	
	---	VE---062/p	X	N
	Lat : 45°37'36.18"N Lon : 12°56'47.24"E Distanza insufficiente. Too close to coast.			
[DEL]	[Scoglio San Leonardo]	---	VV	
	---	VV---001	X	N
	Lat : 38°40'50.27"N Lon : 15°54'1.37"E Unito alla terraferma gia' nel XIX secolo. Not an island anymore since 19th century.			

3.4 Corrispondenze incrociate / Quick cross references

Riferimento incrociato rapido con le vecchie reference provinciali.

Quick cross reference with older reference numbers valid till 2012.

Vecchia REF.ia/ OLD IIA ref.	Nuova Ref. / New ref.	Nuovo Gruppo IIA/ New IIA Group	Nome/ Name	Prec. referencia Sarda / ISO former reference
AG-001	G001	Pelagie	Isola di Lampedusa	-
AG-002	G002	Pelagie	Isola di Lampione	-
AG-003	G003	Pelagie	Isola di Linosa	-
AG-004	G004	Pelagie	Isola dei Conigli	-
AG-005	S001	Sicilia	Pietra Patella	-
AG-006	S002	Sicilia	Scogli Guicciarda	-
AG-007	S048	Sicilia	Scoglio San Nicola o Rocca San Nicola	-
AN-001	A001	Adriatico	Scoglio Vela	-
AN-002	A002	Adriatico	Scoglio Le due Sorelle	-
AN-003	A003	Adriatico	Scoglio del Trave (Scogliera I Travi)	-
AN-005	A004	Adriatico	Il Biancone Nord	-
AN-006	A005	Adriatico	Il Biancone Sud	-
BA-003	P001	Puglia	Isolotto dell'Eremita o San Paolo	-
BA-005	P002	Puglia	La Cassa	-
BR-001	P003	Puglia	Pedagna Grande	-
BR-002	P004	Puglia	Scogli Apani o dei Lapani	-
BR-003	P005	Puglia	Scoglio Guaceto Maggiore	-
BR-005	P007	Puglia	Isola Sant'Andrea	-
BR-006	P008	Puglia	Isolotto Giorgio Treviso	-
BR-007	P009	Puglia	Isolotto Monacello	-
BR-008	P010	Puglia	Isolotto La Chiesa	-
BR-009	P011	Puglia	Isolotto Traversa	-
BR-013	P012	Puglia	Scoglio Cavallo	-
BR-014	P013	Puglia	Scoglio Guaceto Minore	-
BR-015	P014	Puglia	Scoglio Guaceto di Fuori	-
BR-016	P015	Puglia	Scoglio Pantanagianni	-
CA-001	Y001	Iglesiente-Gerrei	Isola dei Cavoli	CA-001
CA-009	Y009	Iglesiente-Gerrei	Isola di Quirra o Murtas	CA-009
CA-011	Y011	Iglesiente-Gerrei	Isola Rossa di Capo Teulada	CA-011
CA-012	Y012	Iglesiente-Gerrei	Isolotto San Macario	CA-012
CA-015	Y015	Iglesiente-Gerrei	Isola Serpentara	CA-015
CA-016	Y016	Iglesiente-Gerrei	Isola Tuareda	CA-016
CA-017	Y017	Iglesiente-Gerrei	Variglioni di Cavoli	CA-017
CA-018	Y018	Iglesiente-Gerrei	Isola di Campianna	CA-018
CA-020	Y020	Iglesiente-Gerrei	I Padiglioni	CA-020
CA-022	Y022	Iglesiente-Gerrei	Scogli de Piscadeddus o Pescatelli	CA-022

CA-023	Y023	Iglesiente-Gerrei	Scoglio Proci	CA-023
CA-024	Y024	Iglesiente-Gerrei	Scogli Sant'Elmo (Capo Carbonara)	CA-024
CA-025	Y025	Iglesiente-Gerrei	Su Cardolinu	CA-025
CA-026	Y026	Iglesiente-Gerrei	Su Giudeu	CA-026
CA-028	Y028	Iglesiente-Gerrei	Scoglio di Sant'Elmo	CA-028
CA-029	Y029	Iglesiente-Gerrei	Variglioni di Serpentara	CA-029
CA-030	Y030	Iglesiente-Gerrei	Scoglio Santo Stefano	CA-030
CA-031	Y031	Iglesiente-Gerrei	Scoglio Sant'Elia	CA-031
CA-032	Y032	Iglesiente-Gerrei	Isolotto Coltellazzo	CA-032
CA-033	Y033	Iglesiente-Gerrei	Isola Ferraglione	CA-033
CA-045	Y045	Iglesiente-Gerrei	Scoglio Peppino	CA-045
CH-001	A024	Adriatico	Scogli della Bagnante	-
CI-001	Y002	Iglesiente-Gerrei	Isola del Corno o del Gallo	CA-002
CI-002	Y003	Iglesiente-Gerrei	Il Toro	CA-003
CI-003	Y004	Iglesiente-Gerrei	La Vacca	CA-004
CI-004	Y005	Iglesiente-Gerrei	La Ghinghetta	CA-005
CI-005	Y006	Iglesiente-Gerrei	Isola dei Meli o dei Porri (di Capo Alfano) o Scoglio Mannu	CA-006
CI-006	Y007	Iglesiente-Gerrei	Scoglio Mangiabarche	CA-007
CI-007	Y008	Iglesiente-Gerrei	Isola Piana di San Pietro	CA-008
CI-008	Y010	Iglesiente-Gerrei	Isola dei Ratti o dei Topi (di San Pietro)	CA-010
CI-009	Y013	Iglesiente-Gerrei	Isola San Pietro	CA-013
CI-010	Y014	Iglesiente-Gerrei	Isola Sant'Antioco	CA-014
CI-011	Y019	Iglesiente-Gerrei	Isola di Calavinagra	CA-019
CI-012	Y021	Iglesiente-Gerrei	Scoglio Pan di Zuccheru o La Spendula	CA-021
CI-013	Y027	Iglesiente-Gerrei	Il Vitello	CA-027
CI-014	Y034	Iglesiente-Gerrei	Isolotto Francese	CA-034
CI-015	Y035	Iglesiente-Gerrei	Scoglio della Catena	CA-035
CI-016	Y036	Iglesiente-Gerrei	Isola di Stea	CA-036
CI-017	Y037	Iglesiente-Gerrei	Scogli S'Augusteri	CA-037
CI-018	Y038	Iglesiente-Gerrei	Scoglio Il Morto	CA-038
CI-019	Y039	Iglesiente-Gerrei	Isola Genia o Genio'	CA-039
CI-020	Y041	Iglesiente-Gerrei	Scogli di Porto Nebida	CA-041
CI-021	Y042	Iglesiente-Gerrei	Su Scoglitteddu	CA-042
CI-022	Y043	Iglesiente-Gerrei	Scoglio Is Canneddas	CA-043
CI-023	Y044	Iglesiente-Gerrei	Scogli delle Spine	CA-044
CS-001	K001	Calabria	Isola Cirella	-
CS-002	K002	Calabria	Isola Dino	-
CS-003	K003	Calabria	Scoglio Formicola	-
CS-004	K004	Calabria	Scogli Coreca	-
CS-005	K005	Calabria	Scoglio Cervaro	-
CS-006	K006	Calabria	Scoglio Isca Maggiore	-
CS-007	K007	Calabria	Isola dei Serpenti	-
CS-008	K008	Calabria	Scoglio Regina	-
CS-009	K009	Calabria	Scoglio Tre Fratelli	-
CS-010	K010	Calabria	Scoglio di Guardia Piemontese	-

CS-011	K011	Calabria	Scoglio Isca Minore	-
CT-001	S003	Sicilia	Isola dei Ciclopi o Il Faraglione Grande	-
CT-002	S004	Sicilia	Lachea o Isola di Aci	-
CT-003	S005	Sicilia	I Faraglioni dei Ciclopi	-
CZ-001	K012	Calabria	Scoglio Pietra Grande	-
FE-005	A007	Adriatico	Scannone di Goro	-
FG-001	Q001	Tremiti	Isola San Domino	-
FG-002	Q002	Tremiti	Isola San Nicola	-
FG-003	Q003	Tremiti	Isola Caprara o Capraia	-
FG-004	Q004	Tremiti	Isola Pianosa	-
FG-005	Q005	Tremiti	Cacio Cavallo	-
FG-006	Q006	Tremiti	Il Cretaccio o Cretazzo	-
FG-007	Q007	Tremiti	I Pagliai	-
FG-008	Q008	Tremiti	Scoglio La Vecchia	-
FG-009	P016	Puglia	Scoglio di Portonuevo	-
FG-010	P017	Puglia	Isola di Campi	-
FG-011	P018	Puglia	Isola La Chianca	-
FG-012	P019	Puglia	Scoglio Sant'Eufemia	-
FG-013	P020	Puglia	Scoglio Paradiso	-
FG-014	P021	Puglia	La Gattarella	-
FG-015	P022	Puglia	Scoglio di Portonuevo di Fuori	-
FG-016	P023	Puglia	Scoglio di Campi	-
FG-017	P072	Puglia	Scoglio di Manaccora	-
FG-018	P073	Puglia	Scoglio della Testa del Gargano	-
FG-019	P074	Puglia	Scoglio Le Forbici o Faraglione della Baia dei Mergoli	-
GE-002	L023	Liguria	Scoglio Nave	-
GE-003	L024	Liguria	Pria Pula	-
GE-004	L025	Liguria	Scoglio Pietra Stella (Pria Stella)	-
GO-001	F001	Friuli	Grado (incluse La Schiusa e Le Cove)	-
GO-003	F002	Friuli	Isola dei Belli	-
GO-004	F003	Friuli	Isole della Grande Chiusa	-
GO-005	F004	Friuli	San Giuliano	-
GO-006	F005	Friuli	Isola Marina dei Manzi	-
GO-007	F006	Friuli	Isola Orbi	-
GO-008	F007	Friuli	Isola Montaron	-
GO-009	F008	Friuli	San Pietro d'Orio	-
GO-010	F009	Friuli	Isola Ravaiarina	-
GO-011	F010	Friuli	Isola Morgo	-
GO-012	F011	Friuli	Isola Gorgo	-
GO-013	F012	Friuli	Santa Maria di Barbana	-
GO-014	F013	Friuli	Volpera	-
GO-015	F014	Friuli	Isola dei Busiari	-
GO-016	F015	Friuli	Pampaola o Pampagnola	-
GO-017	F016	Friuli	Panera e La Scuola	-
GO-018	F017	Friuli	Sian	-

GO-019	F018	Friuli	Isole del Taglio Nuovo	-
GO-020	F019	Friuli	Villa Nova	-
GO-021	F020	Friuli	Volperassa (Volperossa)	-
GO-022	F021	Friuli	Isola del Lovo	-
GO-023	F022	Friuli	Mezzano	-
GO-024	F023	Friuli	Valerian	-
GO-025	F024	Friuli	Sentinella	-
GO-026	F025	Friuli	Anfora	-
GO-027	F026	Friuli	Ara Storta	-
GO-028	F027	Friuli	Marina di Macia	-
GO-029	F028	Friuli	Isola Campo	-
GO-030	F029	Friuli	Banco d'Orio	-
GO-031	F030	Friuli	Tanori	-
GO-032	F031	Friuli	Verzelai	-
GO-033	F032	Friuli	Isola Cona	-
GO-034	F033	Friuli	Golame de Fora	-
GO-035	F034	Friuli	Mota dei Biviacqua	-
GO-036	F035	Friuli	Tapo dell'Uomo Morto	-
GO-037	F036	Friuli	Ara de Piera	-
GR-001	T001	Toscana	Isola di Giannutri	-
GR-002	T002	Toscana	Isola del Giglio	-
GR-003	T003	Toscana	Isola Argentarola	-
GR-004	T004	Toscana	Formiche di Burano	-
GR-005	T005	Toscana	Formica Grande di Grosseto	-
GR-006	T006	Toscana	L'Isolotto	-
GR-007	T007	Toscana	Scoglio dello Sparviero	-
GR-008	T008	Toscana	Scoglio Corallo (Secca di Cala Piccola)	-
GR-009	T009	Toscana	Scogli Porchetti o Porcarelli	-
GR-010	T010	Toscana	Le Scole	-
GR-011	T011	Toscana	Scoglio del Corvo	-
GR-012	T012	Toscana	Pietralta (Scoglio di Mezzofranco)	-
GR-013	T013	Toscana	Isola della Cappa	-
GR-014	T014	Toscana	Formica Piccola di Grosseto	-
GR-015	T015	Toscana	Isola Rossa	-
IM-001	L026	Liguria	Scoglio della Galeazza	-
KR-001	K013	Calabria	Le Castella	-
KR-002	K014	Calabria	Scoglio del Gabbiano	-
LE-001	P024	Puglia	Isola Sant'Andrea	-
LE-002	P025	Puglia	Isola Grande di Porto Cesareo o dei Conigli	-
LE-003	P026	Puglia	Isola della Malva o della Chianca	-
LE-004	P027	Puglia	Isola del Capezzone	-
LE-005	P028	Puglia	Scoglio del Campo (Gallipoli)	-
LE-006	P029	Puglia	Scoglio Pazzi	-
LE-007	P030	Puglia	Scoglio Santo Emiliano	-
LE-008	P031	Puglia	Scogli Due Sorelle	-

LE-009	P032	Puglia	Scoglio Fanciulla	-
LE-010	P033	Puglia	Gallipoli	-
LE-011	P034	Puglia	Scoglio Giurlita	-
LE-013	P035	Puglia	Scoglio Tondo	-
LE-014	P036	Puglia	Isola dei Gabbiani	-
LE-015	P037	Puglia	Isola Mogghia o Moiusa	-
LE-016	P038	Puglia	Isola degli Scheletri	-
LE-017	P039	Puglia	Isolotto Chianca d'Abramo	-
LE-018	P040	Puglia	Isolotto Cuccio	-
LE-019	P041	Puglia	Isola della Scogliera o Piccola (inclusa Isola di Mezzo)	-
LE-020	P042	Puglia	Scoglio Occhio I	-
LE-021	P043	Puglia	Scoglio Occhio II	-
LE-022	P044	Puglia	Scoglio Penna	-
LE-023	P045	Puglia	Le Formiche (San Foca)	-
LE-024	P046	Puglia	Isolotto di Torre Sant'Isidoro	-
LE-025	P047	Puglia	Scoglio della Discesa	-
LE-026	P048	Puglia	Scoglio dei Capperi	-
LE-028	P049	Puglia	Scoglio dei Piccioni	-
LE-029	P050	Puglia	Scoglio La Terra	-
LE-030	P051	Puglia	Scoglio Qunta	-
LE-031	P052	Puglia	Scoglio Scattapignata	-
LE-032	P053	Puglia	Scoglio della Specchia	-
LE-033	P054	Puglia	Scoglio Pinuso	-
LE-034	P055	Puglia	Scoglio Fincari	-
LE-035	P056	Puglia	Scoglio Iannareda	-
LE-036	P057	Puglia	Scoglio Pizzicazzi	-
LE-037	P058	Puglia	Scoglio Papuscia	-
LE-038	P059	Puglia	Scoglio Sulasce	-
LE-039	P060	Puglia	Scoglio Prusieddi	-
LE-040	P061	Puglia	Scoglio Grosso	-
LE-041	P062	Puglia	Scoglio della Gaggiana	-
LE-042	P063	Puglia	Scoglio di Santa Caterina	-
LE-047	P064	Puglia	Scoglio Fontanelle	-
LE-048	P065	Puglia	Scoglio Macolone	-
LE-049	P066	Puglia	Scoglio Piccolo	-
LE-050	P067	Puglia	Isola Bassa	-
LE-051	P068	Puglia	Scoglio San Nicola (Otranto)	-
LE-052	P069	Puglia	Scoglio I Paduli (Ugento)	-
LI-001	T016	Toscana	Isola d'Elba	-
LI-002	T017	Toscana	Isola Corbella	-
LI-003	T018	Toscana	I Gemini	-
LI-004	T019	Toscana	Scoglio della Meloria (Fanale Sud)	-
LI-005	T020	Toscana	Scoglio Ogliera	-
LI-006	T021	Toscana	Isolotto d'Ortano	-
LI-007	T022	Toscana	Isola Palmaiola	-

LI-008	T023	Toscana	Scoglio di Remaiolo	-
LI-009	T024	Toscana	Scoglietto	-
LI-010	T025	Toscana	Isola Paolina o La Sedia di Paolina	-
LI-011	T026	Toscana	Scoglio d'Africa o Affrico	-
LI-012	T027	Toscana	Isola dei Topi	-
LI-013	T028	Toscana	Scoglio della Triglia	-
LI-014	T029	Toscana	Isola Gorgona	-
LI-015	T030	Toscana	Isola di Montecristo	-
LI-016	T031	Toscana	Isola Pianosa	-
LI-017	T032	Toscana	Isola Cerboli	-
LI-018	T033	Toscana	Falconcino	-
LI-019	T034	Toscana	Scoglio Santa Lucia	-
LI-020	T035	Toscana	Isola Capraia	-
LI-021	T036	Toscana	Gli Scoglietti (Capraia)	-
LI-022	T037	Toscana	Formiche della Zanca	-
LI-023	T038	Toscana	La Scarpa	-
LI-024	T039	Toscana	La Scola	-
LI-025	T040	Toscana	I Corbelli	-
LI-026	T041	Toscana	Isolotto dei Liscoli	-
LI-027	T042	Toscana	Scogli di Vada	-
LI-028	T043	Toscana	La Nave dell'Elba	-
LI-029	T044	Toscana	Scoglio del Falcone	-
LI-030	T045	Toscana	Torre della Meloria	-
LI-031	T046	Toscana	Formiche di Montecristo	-
LI-032	T047	Toscana	Isola dei Gabbiani o La Peraiola	-
LI-033	T048	Toscana	Le Formiche di Capraia	-
LI-034	T049	Toscana	I Bricchetti	-
LI-035	T050	Toscana	Lo Scoglione	-
LI-036	T051	Toscana	Scoglio del Gatto	-
LI-037	T052	Toscana	Scoglio Forano	-
LI-038	T053	Toscana	Scoglio del Reciso	-
LI-039	T054	Toscana	Gli Scoglietti (Elba)	-
LI-040	T055	Toscana	Scoglio della Capra	-
LI-041	T056	Toscana	Il Dattero	-
LI-042	T057	Toscana	Scoglio La Chiana	-
LI-043	T058	Toscana	Scoglietto (Capo d'Enfola)	-
LI-044	T059	Toscana	Scoglio di Acquaviva	-
LI-045	T060	Toscana	Scoglio Moro	-
LI-046	T061	Toscana	Scoglio di Punta di Cavoli	-
LI-047	T062	Toscana	Scoglio di Punta Le Tombe	-
LI-048	T063	Toscana	Scoglio di Punta di Barabarca	-
LI-049	T064	Toscana	Scoglio Stella	-
LI-050	T065	Toscana	Scoglio dell'Accademia Navale	-
LI-051	T066	Toscana	Scoglio della Meloria (Fanale Nord)	-
LT-001	R001	Lazio	Isola di Ponza	-

LT-002	R002	Lazio	Isola di Gavi	-
LT-003	R003	Lazio	Scoglio La Botte	-
LT-004	R004	Lazio	Scoglio Cappello	-
LT-005	R005	Lazio	Le Formiche	-
LT-006	R006	Lazio	Le Galere	-
LT-007	R007	Lazio	Faraglione di Mezzogiorno	-
LT-008	R008	Lazio	Isola di Palmarola	-
LT-009	R009	Lazio	I Piatti	-
LT-010	R010	Lazio	Isola di Santo Stefano	-
LT-011	R011	Lazio	Isola di Ventotene	-
LT-012	R012	Lazio	Isola di Zannone	-
LT-013	R013	Lazio	La Nave di Fuori (Ventotene)	-
LT-014	R014	Lazio	Scoglio Ravia	-
LT-015	R015	Lazio	Scoglio Rosso (Punta Madonna)	-
LT-016	R016	Lazio	Scoglio Suvace	-
LT-017	R017	Lazio	Scogli di Calzone Muto	-
LT-018	R018	Lazio	Scoglio del Parroco	-
LT-019	R019	Lazio	Scoglio Evangelista	-
LT-020	R020	Lazio	I Faraglioni di Maria Rosa (Ponza)	-
LT-021	R021	Lazio	Faraglioni della Madonna	-
LT-022	R022	Lazio	Scoglio Forcina	-
LT-023	R023	Lazio	Scoglio Fucile	-
LT-024	R024	Lazio	Scoglio Monaco	-
LT-025	R025	Lazio	Scoglio Pallante	-
LT-026	R026	Lazio	Scoglio San Silverio	-
LT-027	R027	Lazio	Le Scoglietelle	-
LT-028	R028	Lazio	Sconciglio Grande (Ventotene)	-
LT-029	R029	Lazio	Scoglio Scuncillo	-
LT-030	R030	Lazio	Scoglio Spaccapolpi o Calzone del Parroco o Arco Naturale	-
LT-032	R031	Lazio	La Nave di Serapo	-
LT-033	R032	Lazio	Isola Piana di Mezzo	-
LT-034	R033	Lazio	Scoglio Rosso (Piana di Mezzo) o Grosso	-
LT-035	R034	Lazio	Scoglio Romanello di Battaglia	-
LT-036	R035	Lazio	Sconciglio Piccolo (Ventotene)	-
LT-037	R036	Lazio	Isola Piana di Mezzogiorno (Palmarola)	-
LT-038	R037	Lazio	Faraglione Aniello Antonio	-
LT-039	R038	Lazio	Scoglio Fungo	-
LT-040	R039	Lazio	Lo Scoglietello di Ventotene	-
MC-001	Y040	Iglesiente-Gerrei	Scogli Neri	CA-040
ME-001	E001	Eolie	Isola Lipari	-
ME-002	E002	Eolie	Isola Alicudi	-
ME-003	E003	Eolie	Isola Filicudi	-
ME-004	E004	Eolie	La Canna	-
ME-005	E005	Eolie	Scoglio di Montenassari	-
ME-006	E006	Eolie	Isola Panarea	-

ME-007	E007	Eolie	Isola Basiluzzo	-
ME-008	E008	Eolie	Bottaro	-
ME-009	E009	Eolie	Dattilo	-
ME-010	E010	Eolie	Le Formiche di Lipari	-
ME-011	E011	Eolie	Lisca Bianca	-
ME-012	E012	Eolie	Lisca Nera	-
ME-013	E013	Eolie	I Panarelli	-
ME-014	E014	Eolie	Scoglio Spinazzola	-
ME-015	E015	Eolie	Isola Salina	-
ME-016	E016	Eolie	Isola Stromboli	-
ME-017	E017	Eolie	Strombolicchio	-
ME-018	E018	Eolie	Isola Vulcano	-
ME-019	E019	Eolie	Scoglio Faraglione o Pollara	-
ME-020	E020	Eolie	Scoglio Galera	-
ME-021	E021	Eolie	Scoglio Imerata o del Carabiniere	-
ME-022	E022	Eolie	La Nave di Panarea	-
ME-023	E023	Eolie	Pietra del Bagno	-
ME-024	E024	Eolie	Pietra Lunga	-
ME-025	E025	Eolie	Pietra Menalda	-
ME-026	E026	Eolie	Scoglio Quaedri o Pietra Quaglietto	-
ME-027	E027	Eolie	Scoglio Palomba	-
ME-028	E028	Eolie	Scoglio Jalera	-
ME-029	S006	Sicilia	Isola Bella	-
ME-030	S007	Sicilia	Pietra (o Scoglio) di Patti	-
ME-031	S008	Sicilia	Le Pietre Nere	-
ME-032	S009	Sicilia	Scoglio San Biagio	-
ME-033	S010	Sicilia	Scoglio di Brolo	-
ME-034	E029	Eolie	Scoglio Bastimento	-
ME-035	E030	Eolie	Scoglio delle Sirene	-
ME-036	E031	Eolie	Le Formiche di Panarea	-
ME-037	E032	Eolie	Scoglio Giafante	-
ME-038	S011	Sicilia	Scoglio di Patti	-
ME-039	S012	Sicilia	Scoglio dello Zio Gennaro (U'Zu'Jannaru)	-
ME-040	S013	Sicilia	Scoglio delle Sirene (Scogghiu a longa)	-
ME-041	S014	Sicilia	Scoglio delle Formica (Capo d'Orlando)	-
NA-001	C001	Campania	Isola d'Ischia	-
NA-002	C002	Campania	Isola di Procida	-
NA-003	C003	Campania	Il Gallo Lungo	-
NA-004	C004	Campania	Nisida	-
NA-005	C005	Campania	Isola Vivara	-
NA-006	C006	Campania	Isola di Capri	-
NA-007	C007	Campania	Scogli Gaiola	-
NA-008	C008	Campania	Scoglio Isca	-
NA-009	C009	Campania	Scoglio Rovigliano	-
NA-010	C010	Campania	Scoglio Vervece	-

NA-011	C011	Campania	I Faraglioni di Capri	-
NA-012	C012	Campania	Scoglio Monacone	-
NA-013	C013	Campania	Scoglio Scruopolo	-
NA-014	C014	Campania	Scoglio San Martino	-
NA-015	C015	Campania	Scoglio A Penna	-
NA-016	C016	Campania	La Rotonda	-
NA-017	C017	Campania	Scoglio Vetara o Vivaro	-
NA-018	C018	Campania	La Castelluccia	-
NA-019	C019	Campania	Scoglio della Margherita	-
NA-020	C020	Campania	Scoglio dei Francesi	-
NA-021	C021	Campania	Scoglio Lungo	-
NA-022	C022	Campania	Isola Megaride	-
NA-023	C023	Campania	Scoglio Cannone	-
NA-024	C024	Campania	Ischia Minore	-
NA-025	C025	Campania	Scoglio della Tartaruga	-
NA-026	C026	Campania	Scoglio del Vichingo	-
NA-027	C027	Campania	Lo Schiavone (Procida) o Scoglio dello Schiavo	-
NA-029	C028	Campania	Scoglio di Villa Vazia	-
NA-030	C029	Campania	Lo Schiavone di Miliscola	-
NA-034	C030	Campania	Il Fungo o Pietra del Lacco (Ischia)	-
NA-035	C031	Campania	La Nave (Ischia)	-
NA-036	C032	Campania	Scogli Camerata (Ischia)	-
NA-037	C033	Campania	Scoglio Lorio (Ischia)	-
NA-038	C034	Campania	Scogli Sant'Anna (Ischia)	-
NA-045	C035	Campania	Spinesante	-
NA-046	C036	Campania	Pietra Impisa	-
NA-047	C037	Campania	Pietre Rosse	-
NA-048	C038	Campania	Pietra Bianca	-
NA-049	C039	Campania	Pietra Nera	-
NA-050	C040	Campania	Chianare di Spadera	-
NA-051	C041	Campania	Pietre del Cavallone	-
NA-052	C042	Campania	Scoglio Unghia Marina	-
NU-006	N006	Nuorese-Ogliastra	Isola Ruia di Capo Comino	NU-006
NU-014	N014	Nuorese-Ogliastra	Scogli Cannazellu o Cannuzzellu	NU-014
NU-015	N008	Nuorese-Ogliastra	Scoglio Marchesa	NU-015
OG-001	N001	Nuorese-Ogliastra	Isola dell'Ogliastra	NU-001
OG-002	N002	Nuorese-Ogliastra	Scoglio Breconi	NU-002
OG-003	N009	Nuorese-Ogliastra	Is Scoglius Arrubius	NU-009
OG-004	N007	Nuorese-Ogliastra	Scoglio dei Cormorani	NU-017
OR-001	O001	Planargia- Campidano	Isola Mal di Ventre	
OR-002	O002	Planargia-Campidano	Il Catalano	
OR-003	O003	Planargia-Campidano	Scogli di Corona Niedda	

OR-004	O004	Planargia- Campidano	Isolotto Peloso o de Sa Tonnara	-
OR-005	O005	Planargia- Campidano	Sa Mesalonga	-
OR-006	O006	Planargia-Campidano	Scogli di S'Archittu	-
OR-007	O007	Planargia- Campidano	Scoglio del Faro Vecchio	-
OR-008	O008	Planargia- Campidano	Isolotto Caogheddass	-
OR-009	O009	Planargia- Campidano	Il Catalanetto	-
OR-010	O010	Planargia- Campidano	Isola Rossa di Bosa	NU-007
OR-011	O011	Planargia- Campidano	Isolotto Pagliosa	NU-008
OR-012	O012	Planargia- Campidano	Isolotto Managu	NU-016
OT-001	N003	Nuorese-Ogliastra	Isolotto d'Ottiolu	NU-003
OT-002	N004	Nuorese-Ogliastra	Isolotti dei Pedrami	NU-004
OT-003	N005	Nuorese-Ogliastra	Isola Ruia di Porto Brandinchi	NU-005
OT-004	N010	Nuorese-Ogliastra	Scoglio Testa di Moro	NU-010
OT-005	N011	Nuorese-Ogliastra	Isola Proratora	NU-011
OT-006	N012	Nuorese-Ogliastra	Isola Cana	NU-012
OT-007	N013	Nuorese-Ogliastra	L'Isoludda	NU-013
OT-008	M001	Maddalena	Isola Maddalena	SS-001
OT-009	M002	Maddalena	Isola Barrettini	SS-002
OT-010	M003	Maddalena	Isola delle Bisce	SS-003
OT-011	M004	Maddalena	Isola Budelli	SS-004
OT-012	M005	Maddalena	Isola Caprera	SS-005
OT-013	M006	Maddalena	Isola Corcelli	SS-006
OT-014	M007	Maddalena	La Presa	SS-007
OT-015	M008	Maddalena	Scogli I Monaci	SS-008
OT-016	M009	Maddalena	Isola Piana di Corcelli	SS-009
OT-017	M010	Maddalena	Isolotto Porco	SS-010
OT-018	M011	Maddalena	Isola Razzoli	SS-011
OT-019	M012	Maddalena	Isola Santa Maria	SS-012
OT-020	M013	Maddalena	Isola Santo Stefano	SS-013
OT-021	M014	Maddalena	Isola Spargi	SS-014
OT-022	M015	Maddalena	Scogli di Spargiotto	SS-015
OT-023	M016	Maddalena	Isola Chiesa	SS-016
OT-024	M017	Maddalena	Isolotto Roma	SS-017
OT-025	M018	Maddalena	Isolotti Paduledi	SS-018
OT-026	M019	Maddalena	Isolotti Stramanari	SS-019
OT-027	M020	Maddalena	Scogli Spargiortelli	SS-020
OT-028	M021	Maddalena	Isolotti Barrettinelli	SS-021
OT-029	M022	Maddalena	Barrettinelli di Fuori	SS-022
OT-030	M023	Maddalena	Isola Capicciolu di Santa Maria	SS-023
OT-031	M024	Maddalena	Isola Cappuccini	SS-024
OT-032	M025	Maddalena	Isola Carpa	SS-025
OT-033	M026	Maddalena	Isola degl'Italiani	SS-026
OT-034	M027	Maddalena	Isola Giardinelli	SS-027
OT-035	M028	Maddalena	Isolotto Pecora	SS-028
OT-036	M029	Maddalena	Isola Abbatoggia	SS-029
OT-037	M030	Maddalena	Isole di Li Nibani	SS-030

OT-038	M031	Maddalena	Scogli di Cala Granara	SS-031
OT-039	M032	Maddalena	Scogli di Pietragliaccio	SS-032
OT-040	M033	Maddalena	Spargiotto	SS-033
OT-041	M034	Maddalena	Isolotto dei Fichi d'India	SS-034
OT-042	M035	Maddalena	Isolotti di Cala Lunga	SS-035
OT-043	M036	Maddalena	Isolotto Capicciolu di Razzoli	SS-036
OT-044	M037	Maddalena	Scogli delle Catene	SS-037
OT-045	M038	Maddalena	Scogli di (Punta) Marginetto	SS-038
OT-046	M039	Maddalena	Scogli di Punta Galera	SS-039
OT-047	M040	Maddalena	Scogli della Moneta	SS-040
OT-048	M041	Maddalena	Scogli di (Punta) Abbatoggia	SS-041
OT-049	M042	Maddalena	Scogli di Cala d'Inferno	SS-042
OT-050	M043	Maddalena	Scogli di Cala Maggiore	SS-043
OT-051	M044	Maddalena	Scogli di (Punta) di Nido d'Aquila	SS-044
OT-052	M045	Maddalena	Scoglio Bianco	SS-045
OT-053	M046	Maddalena	Scoglio Nassu	SS-046
OT-054	M047	Maddalena	Isolotto dell'Aglio	SS-047
OT-055	M048	Maddalena	Scogli di Punta San Giorgio	SS-048
OT-056	M049	Maddalena	Isolotto di Punta Stagnali	SS-049
OT-057	M050	Maddalena	Isolotto Fico	SS-050
OT-058	M051	Maddalena	Isolotto Monaci	SS-051
OT-059	M052	Maddalena	Isolotto Lo Strangolato	SS-052
OT-060	M053	Maddalena	Scoglio Cannone	SS-053
OT-061	M054	Maddalena	Isola Mortorio	SS-054
OT-062	M055	Maddalena	Scogli Mortoriotto	SS-055
OT-063	M056	Maddalena	Le Camere	SS-056
OT-064	M057	Maddalena	Isola Soffi	SS-057
OT-065	M058	Maddalena	Isole dei Poveri	SS-058
OT-066	M059	Maddalena	Isola delle Rocche	SS-059
OT-067	M060	Maddalena	Isola Camize	SS-060
OT-068	W001	Gallura	Isola della Bocca	SS-065
OT-069	W002	Gallura	Isola di Figarolo	SS-066
OT-070	W003	Gallura	Garofani	SS-067
OT-071	W004	Gallura	Isola Tavolara	SS-068
OT-072	W005	Gallura	Barca Sconcia	SS-069
OT-073	W006	Gallura	Isola Piana (di Tavolara)	SS-070
OT-074	W007	Gallura	Isolotto Rosso o Reulino	SS-071
OT-075	W008	Gallura	Isola dei Topi (di Tavolara) o Verde	SS-072
OT-076	W009	Gallura	Isola Molara	SS-073
OT-077	W010	Gallura	Isola Molarotto	SS-074
OT-078	W011	Gallura	Scogli Tre Fratelli o I Cerri	SS-075
OT-079	W012	Gallura	Isola Cavalli (Tavolara)	SS-076
OT-080	W013	Gallura	Isola Gabbia	SS-077
OT-081	W014	Gallura	Isola Lepre	SS-078

OT-082	W015	Gallura	Isola Manna	SS-079
OT-083	W016	Gallura	Patron Fiaso	SS-080
OT-084	W017	Gallura	Isolotto Porri (Olbia)	SS-081
OT-085	W018	Gallura	Porritula	SS-082
OT-086	W019	Gallura	Portisco	SS-083
OT-087	W020	Gallura	Isole Marmorata	SS-088
OT-088	W021	Gallura	Municca	SS-089
OT-089	W022	Gallura	Isola Rossa di Badesi (o di Castelsardo)	SS-090
OT-090	W023	Gallura	Scoglio Paganetto	SS-092
OT-091	W024	Gallura	Isolotto dei Mucchi Bianchi	SS-093
OT-092	W025	Gallura	Isolotto di Ziu Paulu	SS-094
OT-093	W026	Gallura	Isola di Mezzo	SS-095
OT-094	W027	Gallura	Portolucas	SS-096
OT-095	W028	Gallura	Isola Peddona	SS-097
OT-096	W029	Gallura	Isola del Cavallo (Olbia)	SS-098
OT-097	W030	Gallura	Scogli di Mezzocammino	SS-099
OT-098	W031	Gallura	Scoglio del Muzzone	SS-100
OT-099	W032	Gallura	Isolotto Muzzone	SS-101
OT-100	W033	Gallura	Isola dei Porri (Tavolara) o Spalmatore	SS-102
OT-101	W034	Gallura	Isola del Fico	SS-103
OT-102	W035	Gallura	Scoglio I Porri (Molara)	SS-104
OT-103	W036	Gallura	Marinella	SS-105
OT-104	W037	Gallura	Scogli Capaccia	SS-106
OT-105	W038	Gallura	Scogli di Punta Capriccioli	SS-107
OT-106	W039	Gallura	Scoglio di Monte Russu	SS-108
OT-107	W040	Gallura	Scoglio dei Magroni	SS-110
OT-108	W041	Gallura	Scoglio di Porto Quadro	SS-111
OT-109	W042	Gallura	Scogli della Marmorata	SS-112
OT-110	W043	Gallura	Scoglio della Colombaia	SS-113
OT-111	W044	Gallura	Scogli di Macchia Mala	SS-114
OT-112	W045	Gallura	Isola dei Cavalli (Palau)	SS-115
OT-113	W046	Gallura	Scoglio L'Isuledda	SS-116
OT-114	W047	Gallura	Isolotto di Porto Pollo	SS-117
OT-115	W048	Gallura	Isolotto dell'Oro	SS-118
OT-116	W049	Gallura	Isolotto de Lo Stentino	SS-119
OT-117	W050	Gallura	Scogli delle Vacche	SS-120
OT-118	W051	Gallura	Scoglio Municchedda	SS-124
OT-119	W052	Gallura	Scoglio di Levante	SS-125
OT-120	W053	Gallura	Scoglio dell'Isola Marinella	SS-130
OT-121	W054	Gallura	Scoglio dell'Isola Gabbia	SS-131
OT-122	W055	Gallura	Scoglio dell'Isola di Mezzo	SS-132
OT-123	W056	Gallura	Scoglio della Peschiera	SS-133
OT-124	W057	Gallura	Scoglio dell'Isola Lepre	SS-134
OT-125	W058	Gallura	Isolotto della Paiaia	SS-135

OT-126	W059	Gallura	Scoglio dell'Isola del Cavallo (Olbia)	SS-136
OT-127	W060	Gallura	Isolotto di Sa Marinedda	SS-137
OT-128	W061	Gallura	Scogli Contra dei Marinai	SS-138
OT-129	W062	Gallura	Isolotto di Li Cuncheddi	SS-139
OT-130	W063	Gallura	Scoglio dell'Isolotto di Li Cuncheddi	SS-140
OT-131	W064	Gallura	Scoglio di Porto Vitello	SS-141
OT-132	W065	Gallura	Scoglio di Poltu Casu	SS-142
OT-133	W066	Gallura	Scoglio di Capo Ceraso	SS-143
OT-134	W067	Gallura	Scoglio Mandrioli	SS-144
OT-135	W068	Gallura	Isolotto di Punta La Greca	SS-145
OT-136	W069	Gallura	Scoglio dell'Isolotto di Punta La Greca	SS-146
OT-137	W070	Gallura	Scogli di Punta Don Diego	SS-147
OT-138	M061	Maddalena	Isolotto di Cala Francese	SS-148
OT-139	M062	Maddalena	Isola delle Spugne	SS-149
OT-140	M063	Maddalena	Isolotto Scaviccio o Scabeccio	SS-150
OT-141	M064	Maddalena	Scogli di Missoggiu	SS-151
OT-142	M065	Maddalena	Isolotto di Punta Corsara	SS-152
OT-143	W071	Gallura	Isolotto di Cala Battistone	SS-153
OT-144	W072	Gallura	Scoglio di Punta Spada	SS-154
OT-145	W073	Gallura	Scoglio Cormorano	SS-155
OT-146	W074	Gallura	Scoglio di Cala Rossa	SS-156
PA-001	U001	Ustica	Isola di Ustica	-
PA-002	U002	Ustica	Colombara	-
PA-003	U003	Ustica	Scoglio del Medico	-
PA-004	S015	Sicilia	Isola delle Femmine	-
PA-005	S016	Sicilia	Scoglio Formica	-
PA-006	S047	Sicilia	Isolotto Cala Rossa	-
PD-001	V001	Veneto	Cason Prime Poste	-
PD-002	V002	Veneto	Cason Mille Campi	-
PD-003	V003	Veneto	Cason delle Pescine o Cason Tagiae	-
PZ-001	B001	Basilicata	Santo Ianni	-
RC-001	K015	Calabria	Scoglio Galera	-
RC-002	K016	Calabria	Scoglio dell'Ulivo	-
RC-003	K023	Calabria	Scoglio Cala Lancuia	-
RG-001	S017	Sicilia	Isola dei Porri	-
RG-002	S018	Sicilia	Scoglio Iannuzzo	-
RM-001	R040	Lazio	Il Pirgo	-
RM-002	R041	Lazio	Scoglio dei Saraceni	-
RM-003	R042	Lazio	Torre Astura	-
RO-002	A008	Adriatico	Isola Albarella	-
RO-004	A009	Adriatico	Isola Bacucco [Isola dei Gabbiani]	-
RO-005	A010	Adriatico	Isola della Barricata (Ex Casone San)	
RO-006	A011	Adriatico	Bonello Scirocco	-

RO-007	A012	Adriatico	Isola Batteria	-
RO-008	A013	Adriatico	Scanno del Palo (di Po di Tolle)	-
RO-009	A014	Adriatico	Scanno di Boa	-
RO-010	A015	Adriatico	Isola Bastimento	-
RO-012	A016	Adriatico	Scanno del Gallo	-
RO-013	A017	Adriatico	Scanno delle Ceppe o Cannone	-
RO-014	A018	Adriatico	Isola di Boccasette (Scanno del Palo).	-
RO-015	A019	Adriatico	Scanno Cavallari	-
RO-017	A020	Adriatico	Isola Girotto (Bonellino)	-
RO-018	A021	Adriatico	Isola Canarin	-
RO-021	A022	Adriatico	Isola del Basson	-
RO-022	A023	Adriatico	Isola degli Scanelli	-
SA-001	C043	Campania	Isola Licosia	-
SA-002	C044	Campania	Isola delle Sirene o di Camerota o della Torre delle Viole	-
SA-003	C045	Campania	Scoglio Scialandro	-
SA-004	C046	Campania	Il Coniglio o Scoglio della Marina	-
SA-005	C047	Campania	Scoglio Mingardo	-
SA-006	C048	Campania	Scogli I Due Fratelli	-
SC-001	S019	Sicilia	Sicilia	-
SD-001	D001	Sardegna	Sardegna	-
SP-001	L027	Liguria	Isola Palmaria	-
SP-002	L001	Liguria	Isola del Tino	-
SP-003	L002	Liguria	Isola del Tinetto	-
SP-004	L003	Liguria	Torre Scuola	-
SP-005	L004	Liguria	Scoglio Ferale	-
SP-006	L005	Liguria	Scoglio di Cala Fornace	-
SP-007	L006	Liguria	Scoglio Corvaccino	-
SP-008	L007	Liguria	Scoglio Viciatiello	-
SP-009	L008	Liguria	Scogli Punta delle Stelle	-
SP-010	L009	Liguria	Scoglio Galera	-
SP-012	L010	Liguria	Scoglio Grimaldo	-
SP-013	L011	Liguria	Scoglio Rognosa	-
SP-015	L012	Liguria	Scoglio del Frate	-
SP-016	L013	Liguria	Scoglio Gagiato	-
SP-017	L014	Liguria	Scoglio Nero o Padre Vecchio	-
SP-018	L015	Liguria	Scoglio Giamio	-
SP-019	L016	Liguria	Scoglio Stella	-
SP-020	L017	Liguria	La Guardiola	-
SR-001	S020	Sicilia	Isola delle Correnti	-
SR-002	S021	Sicilia	Isola di Capo Passero	-
SR-003	S022	Sicilia	Isola Vendicari	-
SR-004	S023	Sicilia	I Due Fratelli	-
SR-005	S024	Sicilia	Isola Grande di Marzamemi	-

SR-006	S025	Sicilia	Ortigia	-
SR-007	S026	Sicilia	Isola Piccola di Marzamemi	-
SR-008	S027	Sicilia	Ognina	-
SR-009	S028	Sicilia	Scoglio a Pizzo	-
SR-010	S029	Sicilia	Isola delle Palme	-
SR-011	S030	Sicilia	Scoglio dei Maltesi	-
SR-012	S031	Sicilia	Scoglio di Milocca	-
SR-013	S032	Sicilia	Scoglio Galera	-
SR-014	S033	Sicilia	Isola dei Cani	-
SR-015	S034	Sicilia	Scoglio dei Cappuccini	-
SR-016	S035	Sicilia	Scogli Castelluccio	-
SR-017	S036	Sicilia	Forte Vittoria e Forte Garzia	-
SR-019	S037	Sicilia	Torre Avalos	-
SS-061	X001	Nurra-Sassarese	Isola Asinara	SS-061
SS-062	X002	Nurra-Sassarese	Scoglio Businco	SS-062
SS-063	X003	Nurra-Sassarese	Isola Piana (dell'Asinara)	SS-063
SS-064	X004	Nurra-Sassarese	Isolotto della Pelosa	SS-064
SS-084	X005	Nurra-Sassarese	Isola Foradada	SS-084
SS-085	X006	Nurra-Sassarese	Isolotto della Maddalena (di Alghero)	SS-085
SS-086	X007	Nurra-Sassarese	Isola Piana di Alghero (o di Capo Caccia)	SS-086
SS-087	X008	Nurra-Sassarese	Isola dei Porri (Stintino)	SS-087
SS-091	X009	Nurra-Sassarese	Scogli Forani	SS-091
SS-109	X010	Nurra-Sassarese	Scombro	SS-109
SS-121	X011	Nurra-Sassarese	Frigianu	SS-121
SS-122	X012	Nurra-Sassarese	Scogli Neri	SS-122
SS-123	X013	Nurra-Sassarese	Isolotto Bocca (dell'Asinara)	SS-123
SS-126	X014	Nurra-Sassarese	Isolotto Molino	SS-126
SS-127	X015	Nurra-Sassarese	Stella Maris	SS-127
SS-128	X016	Nurra-Sassarese	Isolotto Rospo	SS-128
SS-129	X017	Nurra-Sassarese	Isolotti Candelliere	SS-129
SV-001	L018	Liguria	Isola Gallinara	-
SV-002	L019	Liguria	Isola di Bergeggi	-
SV-003	L020	Liguria	Scogli I Pagliai	-
SV-004	L021	Liguria	Scoglio delle Donne	-
SV-005	L022	Liguria	Scoglio Margonara	-
TA-001	J001	Cheradi	Isola San Paolo	-
TA-002	J002	Cheradi	Isola San Pietro	-
TA-003	P070	Puglia	Scoglio di Torre dell'Ovo	-
TA-004	P071	Puglia	Taranto Vecchia	-
TP-001	H001	Pantelleria	Isola Pantelleria	-
TP-002	H002	Pantelleria	Faraglione Dietro l'Isola	-
TP-003	H003	Pantelleria	Faraglione Tracino	-
TP-004	I001	Egadi	Isola Formica	-
TP-005	I002	Egadi	Isola Galeotta	-

TP-006	I003	Egadi	Isola Maraone	-
TP-007	I004	Egadi	Isolotto Preveto	-
TP-008	I005	Egadi	Scogli Porcelli	-
TP-009	I006	Egadi	Isola di Levanzo	-
TP-010	I007	Egadi	Isola Marettimo	-
TP-011	I008	Egadi	Isola Favignana	-
TP-012	I009	Egadi	Scoglio Cammello	-
TP-013	I010	Egadi	Il Faraglione	-
TP-014	I011	Egadi	Isola Galera	-
TP-015	I012	Egadi	Scoglio Correnti	-
TP-016	S038	Sicilia	Isola Asinelli	-
TP-017	S039	Sicilia	Isolotto Colombaia	-
TP-018	S040	Sicilia	Scoglio Scialandro	-
TP-019	S041	Sicilia	Scoglio Mal Consiglio	-
TP-020	S042	Sicilia	Santa Maria	-
TP-021	S043	Sicilia	Isola Lunga o Grande	-
TP-022	S044	Sicilia	La Scuola	-
TP-023	S045	Sicilia	San Pantaleo o Mozia	-
TP-024	H004	Pantelleria	Scogli del Formaggio	-
TP-025	H005	Pantelleria	Galera della Salina	-
TP-026	H006	Pantelleria	Scoglio di Punta del Duce	-
TP-027	H007	Pantelleria	Gli Scoglietti	-
TP-028	S046	Sicilia	Scoglio Scibiliana	-
TP-029	I013	Egadi	Scoglio Palumbo (Favignana)	-
UD-001	F037	Friuli	Isola dei Bioni	-
UD-002	F038	Friuli	Isola di San Pietro	-
UD-003	F039	Friuli	Isola Sant'Andrea	-
UD-004	F040	Friuli	Isola Marinetta	-
UD-005	F041	Friuli	Isola Martignano	-
UD-006	F042	Friuli	Mandragole	-
UD-007	F043	Friuli	Isola delle Conchiglie	-
UD-008	F044	Friuli	Isola dei Gorgi	-
UD-009	F045	Friuli	Isola Palma	-
VE-001	V004	Veneto	(ex Forte) San Secondo	-
VE-002	V005	Veneto	Campalto	-
VE-003	V006	Veneto	(ex Batteria) Tessera	-
VE-004	V007	Veneto	Murano	-
VE-005	V008	Veneto	(ex Batteria) Carbonera	-
VE-006	V009	Veneto	San Giacomo in Palude	-
VE-007	V010	Veneto	Madonna del Monte	-
VE-008	V011	Veneto	Buel del Lovo	-
VE-009	V012	Veneto	Mazzorbo	-
VE-010	V013	Veneto	Burano	-
VE-011	V014	Veneto	Torcello	-
VE-012	V015	Veneto	Santa Cristina	-

VE-013	V016	Veneto	La Salina	-
VE-014	V017	Veneto	La Cura	-
VE-015	V018	Veneto	Sant'Erasmo	-
VE-016	V019	Veneto	San Francesco nel Deserto	-
VE-017	V020	Veneto	Le Vignole	-
VE-018	V021	Veneto	La Certosa	-
VE-019	V022	Veneto	San Servolo	-
VE-020	V023	Veneto	San Lazzaro degli Armeni	-
VE-021	V024	Veneto	Lazzaretto Vecchio	-
VE-022	V025	Veneto	San Giorgio Maggiore	-
VE-023	V026	Veneto	La Grazia	-
VE-024	V027	Veneto	La Giudecca	-
VE-025	V028	Veneto	San Clemente	-
VE-026	V029	Veneto	Sacca Sessola	-
VE-027	V030	Veneto	Santo Spirito	-
VE-028	V031	Veneto	Poveglia	-
VE-029	V032	Veneto	Campana (ex Batteria Podo o Forte di Sopra)	-
VE-030	V033	Veneto	(ex Batteria) Poveglia (o Forte di Mezzo)	-
VE-031	V034	Veneto	(ex Batteria) Fisolo (o Forte di Sotto)	-
VE-032	V035	Veneto	Lido	-
VE-033	V036	Veneto	Pellestrina	-
VE-034	V037	Veneto	(ex Forte) Sant'Angelo della Polvere	-
VE-035	V038	Veneto	San Giorgio in Alga	-
VE-036	V039	Veneto	Isola delle Tresse (o Trezze)	-
VE-037	V040	Veneto	(ex Ridotto di) Crevan	-
VE-038	V041	Veneto	Lazzaretto Nuovo	-
VE-039	V042	Veneto	San Ariano	-
VE-040	V043	Veneto	San Michele	-
VE-041	V044	Veneto	Ottagono degli Alberoni	-
VE-042	V045	Veneto	Ottagono abbandonato	-
VE-043	V046	Veneto	Ottogono di San Pietro (o Il Bastione)	-
VE-044	V047	Veneto	Ottagono di Ca'Roman	-
VE-045	V048	Veneto	Venezia	-
VE-046	V049	Veneto	(ex Faro) Spignon	-
VE-047	V050	Veneto	San Giuliano	-
VE-050	V051	Veneto	Isola dell'Aleghero	-
VE-054	V052	Veneto	Chioggia	-
VE-055	V053	Veneto	Motta San Lorenzo	-
VE-056	V054	Veneto	Motta dei Cunicci	-
VE-057	V055	Veneto	Motta di Bombae	-
VE-058	V056	Veneto	Motta Val in Pozzo	-
VE-059	V057	Veneto	Motta Val Grande	-
VE-060	V058	Veneto	Motta del Cornio Vecchio	-
VE-061	V059	Veneto	Motta del Cornio Nuovo	-
VE-063	V060	Veneto	Torson di Sotto	-

VE-064	V061	Veneto	Casone Barenon	-
VE-065	V062	Veneto	Motta dell'Aseo	-
VE-066	V063	Veneto	Casone Lanzoni	-
VE-067	V064	Veneto	Monte dell'Oro	-
VE-068	V065	Veneto	Falconera (Laguna di Venezia)	-
VE-069	V066	Veneto	Motta Peta di Bo	-
VE-070	V067	Veneto	Cà Zane	-
VV-002	K017	Calabria	Scoglio della Galea	-
VV-003	K018	Calabria	Scoglio del Godano o Vadaro o Vadera	-
VV-004	K019	Calabria	Scoglio Mantineo	-
VV-005	K020	Calabria	Scoglio Arena o Praca o Galera	-
VV-006	K021	Calabria	Scoglio Utonu	-
VV-007	K022	Calabria	Scogli delle Formiche (I Furmiculi)	-

4. ATTIVITA' 2013-18 / OPERATIONS 2013-18

Attivazioni 2013-18 / Isles activations in 2013-18

Queste sono le attivazioni convalidate per il periodo 2013-17 ed accreditabili; sicuramente altre operazioni su referenze IIA sono state eseguite, ma la loro convalida non e' stata ancora richiesta dagli attivatori. Sicilia (S019) e Sardegna (D001) non sono riportate.

(R) indica Residente sull'isola

(E) indica Equiparato a residente

In corsivo le attivazioni di Isole di Livello 5.

Following are operations done in 2013-16 that are validated and are accountable for credit. Other operations on IIA islands for sure took place in 2013-16 . Operators are still allowed to send the missing material even now but before June 2017, always to iia@ari.it .

Sicilia S019 and Sardinia D001 not listed explicitly here.

(R) is Resident on island

(E) is Equivalent to Resident

Activations of islands of Tier 5 are printed in Italic.

IIA new	Isola	Res. /Eq.	Callsign	Operatori	Anno	Mese	Giorno
IIA Ref.	Island Name	Res. /Eq.	Callsign	Operators	Year	Month	Day
S025	Ortigia		IT9BWD/P	IT9BWD	2013	3	2
S025	Ortigia		IT9HBS/P	IT9HBS	2013	3	2
A007	Scannone di Goro		IZ4AKS/p	IZ4AKS	2013	4	14
S049	Scoglio di Sant'Alessio Siculo		IT9EJW/p	IT9EJW	2013	4	21
S049	Scoglio di Sant'Alessio Siculo		IW9HQP/p	IW9HQP	2013	4	21
S049	Scoglio di Sant'Alessio Siculo		IW9FSG/p	IW9FSG	2013	4	21
S049	Scoglio di Sant'Alessio Siculo		IT9ELT/p	IT9ELT	2013	4	21
M001	Isola della Maddalena		IM0MA	IZ2ESV, IW3HXR, IK3VUU, I3CLZ, IW3ECI	2013	4	21_24

T002	Isola del Giglio		IA5A	IK2AHB, IW2MZX, IW5ELA, IZ2AJE, IZ3GMT	2013	4	29_4
T035	Capraia	E	IA5/IK5YZV	IK5YZV	2013	5	1
V048	Venezia	R	I3THJ	I3THJ	2013	6	15
A001	Scoglio Vela		IZ7KHR/6	IZ7KHR, IZ7ATN	2013	6	22
A001	Scoglio Vela		IW7EGQ/6	IW7EGQ, IZ4AKS	2013	6	22
A003	Scoglio del Trave		IZ4AKS/6	IZ4AKS	2013	6	22
A003	Scoglio del Trave		IZ7ATN/6	IZ7ATN, IW7EGQ	2013	6	22
V028	San Clemente		I3BQC/p	I3BQC	2013	6	30
V038	San Giorgio in Alga		IL3V	I3BQC	2013	7	6
P048	Scoglio dei Capperi		IZ7FLP/p	IZ7FLP	2013	7	4
P048	Scoglio dei Capperi		IZ7FLQ/p	IZ7FLQ	2013	7	4
V033	(ex Batteria) Poveglia		IK3QAR/p	IK3QAR	2013	6	15
V034	(ex Batteria) Fisolo		IK3QAR/p	IK3QAR	2013	7	6
V036	Pellestrina		IL3A	IZ3EBA, IK3HHX, IZ3NYS, IZ3NXC	2013	6	22
V027	La Giudecca		IL3A	IZ3EBA, IZ3NVR, IZ3NYS	2013	6	15
S017	Isola dei Porri		IT9CVO/p	IT9CVO	2013	6	15
S017	Isola dei Porri		IT9BWD/p	IT9BWD	2013	6	15
P039	Chianca d'Abramo		IZ7ECL/p	IZ7ECL, IZ7KHR, IZ4AKS	2013	7	11
P025	Isola Grande di Porto Cesareo o dei Conigli		IZ4AKS/p	IZ7KHR, IZ4AKS	2013	7	11
P026	Isola della Malva o della Chianca		IZ7KHR/p	IZ7KHR, IZ4AKS	2013	7	13
P044	Scoglio Penna		IZ4AKS/7	IZ4AKS, IZ7KHR, IZ7ATN, IZ7FMQ	2013	7	12
P042	Occhio I		IZ7FMQ/p	IZ7FMQ, IZ7ATN, IZ4AKS, IZ7KHR	2013	7	14
P038	Isola degli Scheletri		IZ7KHR/p	IZ4AKS, IZ7KHR	2013	7	13
P043	Occhio II		IZ7ATN/p	IZ7FMQ, IZ7ATN	2013	7	14
V021	La Certosa		IL3V	I3MDU, I3BQC, IK3RIY	2013	7	18_19
A024	Scoglio della Bagnante		IZ7ATN/6	IZ7ATN	2013	7	18
F001	Grado		IV3/IZ3GNG	IZ3GNG	2013	7	20_21
V010	Madonna del Monte		IL3V	I3MDU, I3BQC, IK3RIY	2013	7	27_28
P051	Scoglio Qunta		IZ7FLP/p	IZ7FLP, IZ7FLQ	2013	7	24
U001	Ustica		IE9/IQ7AF	IK7JWX, IK6JRI, IT9INO, IT9FTP, IT9DFI	2013	7	25_27
J002	San Pietro		IJ7/IQ7UJ	IZ7AUH	2013	7	26

J002	San Pietro		IJ7T	IZ7_AUH, I7LGM, IK7MOF, IK7WDS, IZ7FMN, IZ7LDC, IZ7NLZ, IZ8EGM	2013	7	27_28
U001	Ustica		IE9/IK6JRI	IK7JWX, IK6JRI, IT9INO, IT9FTP, IT9DFI	2013	7	27 28
L001	Isola del Tino	E	IP1T	IZ1MHQ, IZ1MHL, IZ1JOE, IZ1CLA, I2MYF, IZ5BTC, IK1WVR, IK1ZVJ, IK5DEZ, IZ1ELP, IZ4RDV, IZ2RLO, IZ1NES, IZ1OSS, I1SAF, IW1PDP, I1ANP, IZ1JUP, I1HBY, IZ8QNX, IK2AVH, IK8XVA	2013	7	27_28
P002	Scoglio La Cassa		IW7EGQ/p	IZ7ATN, IZ7KHR, IW7EGQ, IW7EEX	2013	8	9
P002	Scoglio La Cassa		IW7EEX/p	IZ7ATN, IZ7KHR, IW7EGQ, IW7EEX	2013	8	9
V068	Ex Salina di San Felice		IL3V	I3MDU, I3BQC, IK3RIY, IZ3WSP	2013	8	10
S036	Forte Vittoria e Forte Garzia		IT9EJW/p	IT9EJW	2013	8	11
S036	Forte Vittoria e Forte Garzia		IT9DBF/p	IT9DBF	2013	8	11
S036	Forte Vittoria e Forte Garzia		IT9MRM/p	IT9MRM	2013	8	11
S036	Forte Vittoria e Forte Garzia		IW9FRB/p	IW9FRB	2013	8	11
S029	Isola delle Palme	R	IT9MRM	IT9MRM	2013	8	13
A009	Bacucco		IZ4AKS/3	IZ4AKS, IK4UXB	2013	8	13
A013	Scanno del Palo		IZ4AKS/3	IZ4AKS, IK4UXB	2013	8	13
V069	Motta Est di Ca'Zane		IL3V	I3MDU, I3BQC, IK3RIY	2013	8	17
L001	Isola del Tino	E	IP1T		2013	8	17_18
P015	Scoglio Pantanagianni		IZ7ECL/p	IZ7ECL, IZ7KHR, IW7EGQ	2013	8	18
S048	Scoglio San Nicola o Rocca San Nicola		IT9ZZO/p	IT9ZZO	2013	8	18
S048	Scoglio San Nicola o Rocca San Nicola		IT9/IZ2GNQ/p	IZ2GNQ	2013	8	18
T016	Isola d'Elba		IA5/IZ2QCP	IZ2QCP	2013	8	20_25
V070	Motta Ovest di Ca'Zane		IL3V	IZ3WSP, I3BQC, IK3RIY	2013	8	24
C001	Isola d'Ischia		IC8/IW7EGQ	IW7EGQ	2013	8	24_25
I008	Isola Favignana		IF9/IW7DZJ	IW7DZJ	2013	8	28_02
Q003	Isola Caprara o Capraia		IL7/IZ7KHR	IZ7KHR, IZ7ECT, IZ7XFC	2013	9	7

V036	Pellestrina		I3VAD/p	I3VAD	2013	9	11_16
P037	Isola Mogghia o Moiusa		IQ7AF/p	IZ7HZU, IK7JWX, IZ7CDE, IK7IMP, IW7DOL	2013	9	15
V053	Motta San Lorenzo		IL3V	I3BQC	2013	9	21
V042	San Ariano		IZ3WSP/p	IZ3WSP	2013	9	21
V017	La Cura		I3MDU/p	I3MDU	2013	9	21
L001	<i>Isola del Tino</i>	E	IP1T		2013	9	22_23
V071	Il Bacan		IZ3WSP/p	IZ3WSP	2013	9	22
V071	Il Bacan		IL3V	IZ3WSP, I3BQC, I3MDU	2013	9	22
V020	Le Vignole		IK3ABY/p	IK3ABY	2013	9	22
V021	La Certosa		IW3HMH/p	IW3HMH	2013	9	22
S051	Fontane Bianche		IW9CLF/p	IW9CLF, IT9CVO, IT9HBS	2013	9	29
E015	Salina		ID9Y	IK8YFU, IW8RAO, IZ8CZR, IZ8SJA, IZ8SKO	2013	10	3_6
E015	Salina		ID9/II8LH	IK8YFU, IW8RAO, IZ8CZR, IZ8SJA, IZ8SKO	2013	10	5_6
H001	Pantelleria	E	IH9B	IV3NVN, IV3IYH	2013	10	26_24
V048	Venezia	E	IQ3VE/p	Sez.ARI Venezia	2013	10	27
S022	<i>Vendicari</i>		IT9BWD/p	IT9BWD	2013	11	9
S022	<i>Vendicari</i>		IW9CLF/p	IW9CLF	2013	11	9
S022	<i>Vendicari</i>		IT9CVO/p	IT9CVO	2013	11	9
S022	<i>Vendicari</i>		IT9HBS/p	IT9HBS	2013	11	9
P071	Taranto Vecchia		IQ7IA/p	IK7FPX, IK7LMX, IK7IMQ, I7ZKHR, IZ7NRJ	2013	11	10
V048	Venezia	R	IK3PQH	IK3PQH	2013	11	21
R042	<i>Torre Astura</i>		IZ8FFA/I0	IZ8FFA	2013	12	14
M001	Isola della Maddalena		II0ICH	IM0QMA, IM0GNF, IS0JMA, IS0YPW, IS0DSW	2014	3	01_16
T002	Isola del Giglio		IA5/IK2UJS	IK2UJS	2014	3	2
L027	Isola Palmaria		IZ5GST/IP1	IZ5GST	2014	4	15
L027	Isola Palmaria		IW5AB/IP1	IW5AB	2014	4	15
L027	Isola Palmaria		IU5AXT/IP1	IU5AXT	2014	4	15
T002	Isola del Giglio		IA5/IW0HQU	IW0HQU	2014	4	26_03
L027	Isola Palmaria		IW5AB/p	IW5AB	2014	5	1
L027	Isola Palmaria		IZ5GST/p	IZ5GST	2014	5	1
V018	Sant'Erasmo		IQ3VE/p	I3MDU, IK3PQH, IK3RIY, IW3WSP	2014	5	10_11
V013	Burano		IW3HMH/p	IW3HMH	2014	5	10
V013	Burano		I3THJ/p	I3THJ	2014	5	10

V019	San Francesco nel Deserto		I3BQC/p	I3BQC	2014	5	10
V041	Lazzaretto Nuovo		I3BQC/p	I3BQC	2014	5	11
T030	<i>Isola di Montecristo</i>		IW5AB/IA5	IW5AB	2014	5	11
T030	<i>Isola di Montecristo</i>		IZ5GST/IA5	IZ5GST	2014	5	11
V020	Le Vignole		I3BQC/p	I3BQC	2014	5	17
V018	Sant'Erasmo		IQ3VE/p	I3MDU, IK3PQH, IK3RIY, IW3WSP	2014	5	17
F039	Isola di Sant'Andrea		I3BQC/p	I3BQC	2014	5	31
V012	Mazzorbo		IL3A	IZ3EBA, IZ3NYS, IZ3NVR	2014	5	17
P032	Scoglio Fanciulla		IW7EGQ/p	IW7EGQ, IZ7ATN	2014	6	7
P035	Scoglio Tondo		IW7EGQ/p	IW7EGQ, IZ7ATN	2014	6	8
V066	Motta Peta di Bo		I3BQC/p	I3BQC	2014	6	14
V002	Cason Millecampi		I3BQC/p	I3BQC	2014	6	21
V031	Poveglia		I3BQC/p	I3BQC	2014	6	21
R011	Isola di Ventotene		IB0/IZ8NWA	IZ8NWA	2014	7	13_19
N011	Isola Proratora		IM0/IK1TTD	IK1TTD	2014	7	15
V048	Venezia	R	I3BQC	I3BQC	2014	7	26_27
K002	Isola di Dino		ID8/IZ8EGM/grp	IZ8EGM	2014	8	5
R008	Isola di Palmarola		IB0/IZ0CKJ	IZ0CKJ	2014	8	14_22
G001	Lampedusa	E	IG9/IV3TMM	IV3TMM	2014	8	14_20
R043	Il Piatto di Fuori		IB0/IZ0CKJ	IZ0CKJ	2014	8	17
R044	La Galera di Fuori		IB0/IZ0CKJ	IZ0CKJ	2014	8	19
R026	Scoglio San Silverio		IB0/IZ0CKJ	IZ0CKJ	2014	8	21
Y012	Isolotto San Macario		IM0/IS0BRQ	IS0BRQ	2014	8	22
R006	La Galera di Dentro		IB0/IZ0CKJ	IZ0CKJ	2014	8	23
R009	Il Piatto di Dentro		IB0/IZ0CKJ	IZ0CKJ	2014	8	31
V037	Sant'Angelo della Polvere		I3BQC/p	I3BQC	2014	9	6
Y007	Scoglio Mangiabarche		IM0/IS0BRQ	IS0BRQ	2014	9	7
V036	Pellestrina		I3VAD/p	riatt. I3_VAD	2014	9	10
V039	Isola delle Trezze		I3BQC/p	I3BQC	2014	9	13
A020	Isola Girotto		IZ3QFG/3	IZ3QFG	2014	9	21
A020	Isola Girotto		IZ3GHP/3	IZ3GHP	2014	9	21
A022	Isola Basson		IZ3GHP/3	IZ3GHP, IZ3QFG	2014	9	21
V022	San Servolo		I3BQC/p	I3BQC, IZ3VIP	2014	9	27
V022	San Servolo		IZ3WSP/p	IZ3WSP	2014	9	27
U001	Ustica		IE9/IQ8QX	IK8YFU, IW8RAO, IZ8CZR, IZ8SJA, IZ8SKO	2014	10	2
Y016	Isola Tuareda		IM0/IS0BRQ	IS0BRQ	2014	10	19
C001	Ischia		IC8/IZ8XLP	IZ8XLP	2014	10	18_25
C002	Procida		IZ5GST/IC8 IQ5WT/IC8	IZ5GST, IC8ATA	2015	2	20
Y014	Isola di Sant'Antioco		I1ASU/IS0	I1ASU	2015	4	10

Y013	Isola di San Pietro		I1ASU/IM0	I1ASU	2015	4	11
K019	Mantineo		ID8/IQ8HP/p	IK8YFU, IZ8IYX, IZ8BAD, IZ8ESX	2015	6	2
P027	Capezzone		IW7EGQ/p	IW7EGQ, IZ7ATN	2015	6	7
V035	Lido		IK3PQH/p	IK3PQH	2015	6	20
V032	Isola Campana		I3BQC/p	I3BQC	2015	6	21
P007	Isola di Sant'Andrea		IZ7ATN/p	IZ7ATN, IW7EGQ, IU7FKP	2015	6	26_11
V061	Casone Barenon		I3BQC/p	I3BQC	2015	6	27
X006	Isolotto della Maddalena (di Alghero)		IM0/IQ0NU/p	IS0EDE, IS0FKA, IS0SEU, IS0QQA	2015	6	28
K004	Scogli Coreca		IQ8IB/p	IK8OFW, IW8QNV, IZ8XFM, IU8BWV, IW8QQK, IZ8YWF, IW8RSY, IZ8VWR, IZ8WQZ, IZ8FNC	2015	7	5
P015	Scoglio Pantanagianni		IZ7ATN/p	IZ7ATN	2015	7	5
I006	Levanzo		IF9/IT9AGZ	IT9AGZ	2015	7	5_15
V033	(ex Batteria) Poveglia		I3BQC/p	I3BQC, IK3BPN	2015	7	11
E018	Isola di Vulcano		ID9/IT9ZZO	IT9ZZO	2015	7	12_18
P075	Scoglio della Strea		IZ7ATN/p	IZ7ATN	2015	7	12
P011	Isolotto Traversa		IQ7IA/p	IZ7ZKR, IK7IMQ, IW7DLE, IU7COR, IU7BOH	2015	7	18
P001	Scoglio dell'Eremita		IZ7ATN/p	IZ7ATN	2015	7	18
E018	Isola di Vulcano		IT9AAK/ID9	IT9AAK	2015	7	26
E015	Isola di Salina		IT9AAK/ID9	IT9AAK	2015	7	27
E016	Isola di Stromboli		IT9AAK/ID9	IT9AAK	2015	7	28
J002	San Pietro	E	IJ7TA	riattivazione IZ8_EGM, IZ7_AUH, IZ7_LDC, IZ7NLZ, IK7_WDS, I7_LGM	2015	7	31_2
T016	Isola d'Elba		IU4FIT/IA5	IU4FIT	2015	8	2_7
P026	Isola della Malva o della Chianca		IW7EGQ/p	IW7EGQ	2015	8	23
V035	Lido	E	IK3PQH/p	IK3PQH	2015	8	26
G001	Lampedusa	E	IG9/IV3TMM	IV3TMM	2015	8	29_6
V036	Pellestrina	E	I3VAD/p	riatt. I3_VAD	2015	9	4
P041	Isola della Scogliera o Piccola		IW7EGQ/p	IW7EGQ	2015	9	21
V024	Lazzaretto Vecchio		I3MDU/p	I3MDU	2015	9	26
V024	Lazzaretto Vecchio		I3BQC/p	I3BQC	2015	9	26
Y014	Isola di Sant'Antioco		I1ASU/IS0	riattivazione	2015	10	3
F025	Anfora		IV3RAV/p	IV3RAV	2015	10	10_11
F025	Anfora		IW3SSA/p	IW3SSA	2015	10	10_11

P003	<i>Pedagna Grande</i>		IQ7IA/p	IZ7ZKR, IK7IMQ, IW7DLE, IU7COR, IU7BOH	2015	10	17
T035	Isola di Capraia		IA5/IW3ILP	IW3ILP	2016	3	10_13
T035	Isola di Capraia		IA5/IK3JLV	IK3JLV	2016	3	10_13
S045	San Pantaleo o Mozia		IT9AAK/p	IT9AAK	2016	3	27
C004	<i>Nisida</i>		IQ8UN/p	IU8ACV, I8IUD, IK8MRA, IU8ALR, IZ8FPF, IZ8FPH, IU8DSS	2016	4	9
Q002	Isola di San Nicola		IL7/IQ7NK	IW7EGQ, IZ7XIQ, IU7GSN	2016	4	17
Q001	Isola di San Domino		IL7/IQ7NK	IW7EGQ, IZ7XIQ, IU7GSN	2016	4	17
V012	Mazzorbo		I3BQC/p	I3BQC, I3MDU, IK3RIY	2016	4	23_7
V026	Isola La Grazia		I3THJ/p	I3THJ	2016	4	30
Y008	Isola Piana di San Pietro		IS0BOY/IM0	IS0BOY, IK4ALM	2016	5	6_10
V063	Cason Lanzoni (Montiron)		I3BQC/p	I3BQC	2016	5	27
V067	Ca'Zane'		I3BQC/p	I3BQC	2016	5	28
S004	<i>Isola Lachea</i>		IT9AAK/p	IT9AAK	2016	6	21
S004	<i>Isola Lachea</i>		IQ9BF/p	riattivazione	2016	6	21
P022	Scoglio di Portonovo di Fuori		IW7EGQ/p	IW7EGQ, IZ7ATN, IZ7FMQ	2016	7	3
S042	<i>Isola Santa Maria</i>		IW9HII/p	IW9HII, IW9APP, IT9FXI, IT9FUN, IT9GNG	2016	7	2_3
S042	<i>Isola Santa Maria</i>		IT9FUN/p	riattivazione	2016	7	2_3
P016	Scoglio di Portonovo		IW7EGQ/p	IW7EGQ, IZ7ATN, IZ7FMQ	2016	7	3
G001	Lampedusa		IG9/IZ3GNG	IZ3GNG	2016	7	3_8
T016	Elba		IA5/IV3WMS	IV3WMS	2016	7	2_9
E002	Alicudi		IT9AAK/p	IT9AAK	2016	7	4
E003	Filicudi		IT9AAK/p	IT9AAK	2016	7	5
E001	Lipari		ID9/IT9ZZO	IT9ZZO	2016	7	8_13
P075	Scoglio della Strea		IZ7ATN/p	IZ7ATN, IW7EGQ, IZ7FMQ	2016	7	12
W006	Isola Piana di Tavolara		IM0/IK1TTD	IK1TTD	2016	7	22
S004	<i>Isola Lachea</i>		IQ9BF/p	IT9GAC, IT9GHW, IT9OPR, IT9ONM	2016	7	22
S004	<i>Isola Lachea</i>		IT9ACM/p	IT9ACM, IW9HMS, IT9FSG	2016	7	22
W012	Isola Cavalli		IM0/IK1TTD	IK1TTD	2016	7	27
E001	Lipari		ID9/IW7EGQ	IW7EGQ	2016	7	27_28

S019	Sicilia		IT9/IW7EGQ	IW7EGQ	2016	7	26
W004	Isola Tavolara		IM0/IK1TTD	IK1TTD	2016	7	30
V034	(ex Batteria) Fisolo		I3BQC/p	I3BQC	2016	7	30_31
W009	Isola Molara		IM0/IK1TTD	IK1TTD	2016	8	9
S042	Isola Santa Maria		IW9APP/p	riattivazione	2016	8	13
C002	Procida		IZ8XJJ/IC8	IZ8XJJ	2016	8	14
T035	Isola di Capraia		IA5C	IK5WWA	2016	8	28_8
S015	Isola delle Femmine		IT9AAK/p	IT9AAK	2016	9	5
J002	San Pietro	E	IJ7TA	riattivazione IZ8_EGM, IZ7_AUH, IZ7_LDC, IZ7NLZ, IK7_WDS, I7_LGM	2016	9	9_11
T002	Isola del Giglio		IU0FBK/IA5	IU0FBK	2016	9	1_4
F024	Isola Sentinella		IQ3AZ/p	IV3VFR, IV3NBD, IV3DXW	2016	9	17
F034	Mota dei Biviacqua		IQ3AZ/p	IV3VFR, IV3NBD, IV3DXW	2016	9	24
S003	Isola dei Ciclopi o Il Faraglione Grande		IT9AAK/p	IT9AAK	2016	9	30
V035	Lido di Venezia		IQ3VE/p	I3MDU, IK3OBY, IK3_PQH, IW3GSH, IZ3DRO	2016	10	1_2
G001	Lampedusa		IZ7ATN/IG9	IZ7ATN	2016	10	12
S019	Sicilia	R	IT9AAK	IT9AAK	2016	12	31
M005	Caprera		IT9AAK/IM0	IT9AAK	2017	1	21
M001	Isola della Maddalena		IT9AAK/IM0	IT9AAK	2017	1	22
D001	Sardegna		IQ5QO/IS0	IZ5GST, I1ASU	2017	4	4
Y005	La Ghinghetta		IQ5QO/IM0	IZ5GST, I1ASU	2017	4	8
Y013	Isola di San Pietro		IQ5QO/IM0	IZ5GST, I1_ASU (riatt.)	2017	4	8_9
W002	Isola di Figarolo		IQ5QO/IM0	IZ5GST, I1ASU	2017	4	10
D001	Sardegna		IT9AAK/IS0	IT9AAK	2017	5	1_30
X001	Asinara		IT9AAK/IM0	IT9AAK	2017	5	14
H001	Pantelleria		IT9AAK/IH9	IT9AAK	2017	6	23
S021	Isola di Capo Passero		IT9AAK/p	IT9AAK	2017	7	16
S004	Isola Lachea		IQ9BF/p	IT9_AAK, IW9_FSG, IT9_GAC, IT9DNM, IT9AEN, IT9GVM, IT9DBA	2017	7	22
E006	Isola di Panarea		IT9AAK/p	IT9AAK	2017	7	25
W004	Isola Tavolara		IM0/IK1TTD	IK1_TTD (riatt)	2017	7	29
E001	Lipari		ID9/IT9DBF	IT9DBF	2017	7	13_18

M027	Isola Giardinelli		IM0/IS0BRQ	IS0BRQ	2017	8	18
H001	Pantelleria		IH9/IZ3GHP	IZ3GHP	2017	8	20_25
S025	Ortigia		IQ9SY/p	IT9NVA, IT9BZW	2017	9	10
F019	Villanova		IQ3AZ/p	IV3VFR, IV3NBD, IV3DXW, IV3DIW, IV3CLI	2017	9	30
F012	Santa Maria di Barbiana		II3J	I3JRF, IK3JBP, IK3SCB, IK3IUL, IW3ICK, IW3ILP, IU3BXI, I3VJW	2017	10	6_8
T045	Scoglio della Meloria		IQ5DY/IA5	IZ5WTV, IU5CZG, IZ5GXZ, IZ5WSE, IW5EFR, IU5JRO	2017	10	15
T016	Elba		IT9AAK/IA5	IT9AAK	2018	1	17_27
S025	Ortigia		IQ9SY/p	IT9_NVA(riatt), IT9_BZW(riatt)	2018	2	17
T002	Isola del Giglio		IT9AAK/IA5	IT9AAK	2018	3	16_18
R001	Isola di Ponza		IB0/IK4RUX	IK4RUX	2018	5	23_28
R001	Isola di Ponza		IB0/IK4JPN	IK4JPN	2018	5	23_28
R001	Isola di Ponza		IB0/IK4ALM	IK4ALM	2018	5	23_28
R001	Isola di Ponza		IB0/IK4RQJ	IK4RQJ	2018	5	23_28
T042	Secche di Vada		IQ5DY/p		2018	6	2
I008	Favignana	E	IF9/IT9PPG	IT9PPG	2018	7	21
S006	Isola Bella di Taormina		IQ9BF/p	IT9AAK, IT9OPR, IT9CUX, IT9GAC, IT9DAM, IT9AEN, IW9COB	2018	7	22
S006	Isola Bella di Taormina		IQ9MK/p	IT9GOY, IW9FSG, IW9GDC	2018	7	22
W004	Isola Tavolara	E	IM0/IK1TTD	IK1_TTD (riatt)	2018	7	29
U001	Ustica		IE9/IT9AAK	IT9AAK	2018	9	24_26
W004	Isola Tavolara		I1ASU/IM0	I1ASU	2018	9	29
R011	Isola di Ventotene		IB0/IQ5ZP	IZ5NRF, IK5ABG	2018	10	06_13
R011	Isola di Ventotene		IB0/IU5ASA	IU5ASA	2018	10	06_12
R011	Isola di Ventotene		IB0/IK5CRH	IK5CRH	2018	10	07_12
R011	Isola di Ventotene		IB0/IZ5NRF	IZ5_NRF	2018	10	07_12
T035	Capraia		IQ5QO/IA5	IZ5GST, I1ASU, IU5AXT	2019	2	12
T002	Isola del Giglio		IQ5QO/IA5	IZ5GST, I1ASU, IU5AXT	2019	2	14
V007	Murano		IQ5QO/3	IZ5GST, IU5AXT	2019	2	20
V035	Lido di Venezia		IQ5QO/3	IZ5GST, IU5AXT	2019	2	20_21
A007	Scannone di Goro		IQ5QO/4	IZ5GST, IU5AXT	2019	2	22

5. CLASSIFICA STORICA / *HISTORICAL STANDING*

Sono compresi gli aggiornamenti pervenuti fino al 31-12-2018.
I partecipanti con almeno 100 isole fanno parte dell'Honor Roll.

*Score updates received by Dec.31st, 2018 are included.
Score of 100 or more leads to Honor Roll.*

HONOR ROLL

Award nr.	CALL	NAME	HISTORICAL SCORE
371	IK1GPG	MASSIMO BALSAMO	644
749	I0SYQ	LUCIANO SANNA	620
45	I1JQJ	MAURO PREGLIASCO	585
604	IT9DAA	CORRADO RUSCICA	501
737	I0OWO	GIUSEPPANTONIO PIETRANTONIO	462
602	IK8PXZ	VITTORIO BORRIELLO	461
29	IN3ANE	PIETRO FIORITO	427
713	F5NPS	DENIS MIGEON	426
608	I5FLN	LUCIANO FUSARI	417
358	IK4DCS	FRANCO BULGARELLI	400
759	IK6XEJ	GUERRIERO PIATTONI	394
648	I0SSW	SANDRO SUGONI	377
637	IK5MEN	RICCARDO BERNACCHI	363
524	IN3IJL	GIANCARLO ECCHER	322
672	9A2NA	MILADEN VUKSIC	319
733	DL5ZG	JURGEN ROSEL	310
734	LZ4BU	IVO TANEV	309
352	FE1JSK	LOUIS WIART	304
681	DF2NS	JURGEN LAUTERBACH	303
594	4Z4DX	DOV GAVISH	300
725	SP5AUB	TADEUSZ PIOTROWSKI	300
493	I2MWZ	PINUCCIO MOZZI	296
24	DJ1WX	KARL HEIDENREICH	274
500	IK2RPE	CARLO BONOMI	272
550	IK8WEJ	FRANCESCO FAZIO	269
454	IN3AUD	RICCARDO ZANIN	267
593	IK2YQX	ALBERTO LONGONE	266
716	IT9RTA	GIUSEPPE COSTANZO	256
767	IS0URA	ANDREA RUIU	249
53	I8OHV	ENZO CARIELLO	243
44	CT4NH	LUIS SUTIL TEIXEIRA	242
58	I2YWR	VALENTINO VALLE'	232
99	I1UKM	MARIO GHIZZANI	230

726	IV3KSE	FRANCO MANCINI	228
177	IK0EIM	SANTE PIRILLO	223
555	IK2WAL	PIER LUIGI SCARANI	222
735	IN3XUG	WALTER FRONCHETTI	220
195	IS0LLJ	ANNA MISCHI	217
48	IK1AZK	ENZO BERNARDELLI	216
490	IK2UEC	BRUNO POZZI	216
706	I2PQW	FABIO PANDINI	214
600	IV3KSE	FRANCO MANCINI	209
760	IK4DRY	STEFANO ZOLI	205
572	I1FY	CESARE FERLA	200
482	IK2HTW	ANGELO MORELLO	200
704	IK0BAL	AMANZINO CARLETTI	191
498	I2IEY	PIETRO DADDARIO	187
624	IK6RFQ	ELIO ZENOBI	185
571	IK5MEN	RICCARDO BERNACCHI	183
463	IT9GAI	GAETANO GIUDICE	183
743	G4JFS	JACK FITZSIMONS	176
552	IK2XDF	GIAMPAOLO BERNARDO	174
551	IK2XDE	ANDREA BERNARDO	173
536	IK7GOB	MICHELE LUIGI PETRUZZI	172
104	I1-50156	PASQUALE CORDA	171
605	IK5EEE	VASCO BIGAGLI	168
711	IK7XGH	MICHELE COLONNA	168
47	I2IAU	ANTONINO IACONO	167
642	IK7RVY	ANGELO BUONO	166
103	I3-450 VE	GOFFREDO FRECENTESE	165
653	IZ8BGY	GIUSEPPE MOLINARI	164
661	DL2DXA	BERND PONETKA	162
728	IK2OVC	VITTORIO LOSA	160
560	IK3ITR	MORRIS SCARPAROLO	160
72	IT9FXV	GAETANO FINO	159
564	IS0TQQ	ENNIO TAGLIABUE	155
686	IK4THK	VILLIAM PANINI	154
730	IK4UNH	DAVIDE BABINI	153
698	IT9AZS	SALVATORE ALESCIO	152
757	IZ2BKT	MAURO CAPELLI	152
204	I2FUG	ERNESTO FUMAGALLI	150
504	IK7IMO	VINCENZO CARRIERO	147
71	IT9GNG	GIROLAMO PANTALEO	147
674	IS0JLJ	GIACOMO FRESU	146
64	I2UYT	AURELIANO TARALLI	143
677	IK7VJO	GIUSEPPE ANTONACCI	141
641	IK4IDF	RAFFAELE GALANTI	140
579	IK1NLZ	PAOLO GARAVAGLIA	139
619	IK0JFW	SALVATORE BENEDETTO	138
266	IW5BQT	ROBERTO PIETRELLI	138
515	DL5MX	MICHEL ADASZEWSKI	135
451	I2LXA	NICO CAPELLO	135
499	IK8VRS	RAUL MIGLIANO	135
181	IV3PVD	GIUSEPPE POVOLEDO	135

548	OE-300839	GEORG BEER	135
133	IK5DEY	PIERO PISANI	134
563	IK7FFX	MICHELE TORITTO	134
425	IK2MLY	PAOLO MORO	133
584	I2JHF	ORLANDINO BASSI	132
273	IK1GCB	AMEDEO CADEMACCIO	132
616	UT5URW	ANDREI PLOTKIN	130
601	F5IDJ	VALERY PIERSON	128
130	I1NRF	RAFFAELE NARDI	128
54	IK2EGL	DONATO CARDARELLI	128
105	IK1CJO	MAURO FERRUA	127
510	I0OWO	GIUSEPPANTONIO PIETRANTONIO	126
517	IK2THN	ELEONORA LANDONI	125
540	IK7JWX	ALFREDO DE NISI	125
16	I5NQK	ANTONIO PILICHI	123
150	I3FOM	DOMENICO FINOCCHIARO	120
537	IV3UT	ROBERTO GIARNELLO	120
736	IK2YSJ	SILVANO TUMIATI	119
420	ON5KL	MAT VAN CAMPENHONT	119
750	IK5XLB	LUCA PAMPALONI	117
607	IV3-2161 TS	ALESSANDRO KOSOVEU	116
699	I7IJU	CARLO INCORVAIA	115
96	IK1AIG	FRANCO SEITA	115
505	IK4PMA	MAURO DONDI	114
740	I5JRR	RAFFAELE RAGNI	113
530	IK8UHA	ANTONIO BARBATO	112
583	IZ2BHQ	GIORGIO BONTINI	112
748	IZ2FOS	LORENZO MENDINI	110
474	IS0HSL	STEFANO LA PORTA	109
217	I1TBE	EMILIO DEL PRATO	107
630	IK1YEK	VINCENZO FIRPO	107
631	DL2MIJ	ROBERT MUSSINGER	105
638	IK7WPD	ANTONIO MASIELLO	105
739	IZ8EDJ	ORESTE D'ANZILIO	105
534	I2VGW	GABRIELE VILLA	104
89	IK4DSM	FULVIO BERTOCCO	104
680	OE2DYL	DIEMER KONRAD	104
281	I1-50156	CORDA PASQUALE	103
51	I1EEW	FULVIO FUSCO	103
589	IK7NXM	GIUSEPPE ACQUAVIVA	103
519	IK7TAJ	ANTONIO GRECO	103
272	VE3XN	GARY HAMMOND	103
508	I1IUG	AMERIGO DURIGON	101
528	IK0OEM	GIACINTO CAPOCCETTA	101
542	IK0QDM	LUIGI MASTROBATTISTA	101
543	IK7FPX	MICHELE FINOCCHIO	101
715	4Z5AV	MICHAEL KRIMER	100
424	IS0UDF	FRANCESCO DEGORTES	100
729	IT9DVZ	ROBERTO GAGLIOTI	100
531	G0MSM	RON COOPER	99

580	EA5BHK	F.A. NAVARRO	98
114	I1WXY	GIUSEPPE REDA	98
553	IK6GZM	GIANLUCA BIONDI	98
687	IK8UIG	VALENTINO D'ALISE	98
732	NL 11553	LEO VAN DER HORST	98
489	F6AXP	MAX POMEL	96
724	IK2RLS	SAVERIO AMORE	95
63	I1YVD	CALOGERO UZZO	93
453	IN3HDE	TIZIANO LUNELLI	93
169	IK4CQU	SERGIO PONTIROLI	90
546	IK7XNA	SERGIO MEZZINA	90
557	IT9VNO	VINCENZO CRICCHIO	90
393	EA5KB	PEPE ARDID	88
696	IK2OVC	VITTORIO LOSA	88
473	IK8PGC	CRISPINO SOSSIO	87
74	I2UPG	GIUSEPPE PELAGATTA	86
121	DL7CW	KARL SCHWARTING	84
625	IK5VLO	PAOLO CECCARELLI	84
632	IV3KAS	LUIGI POPOVIC	84
22	FE-1107	PIERRE FOURNIER	81
66	I1SNW	CLAUDIO SCAGLIA	81
485	I7JFQ	PEPPINO MATINELLI	81
727	IK3TJO	GRAZIANO BRESSAN	81
671	IN3HOT	MARIO DE MARCHI	81
196	DJ6VM	BODO HINZ	80
3	I6SF	SERAFINO FRANCHI	80
575	IK2VUC	GIULIANO MONDINI	80
599	IK6CAC	CARLO DELLE MONACHE	80
587	IV3LSA	SERGIO LUISA	80
430	HB9BUV	FRANZ STUTZ	79
27	IK6BOB	ENZO TANCREDI	79
639	IZ1BZV	GIORGIO TABILIO	79
95	I4JJS	GIULIANO SPAGGIARI	78
615	IK6OCX	CAMILLO MENNILLI	78
507	IN3PBY	ERMANNIO PIRONDELLI	78
626	I0ISK	IVO SALVATORI	77
702	IK0TRV	RICCARDO MUSSOLINO	77
483	IK2GPQ	MICHELE MIRANDA	77
475	IK8NBL	FRANCESCO CASTALDO	77
189	PA3CXC	JOHN H. FUNG LOY	77
603	I3-2514 VE	ENRICO BRUNIERA	76
160	I8IYW	GIUSEPPE IANNUZZI	76
443	IK2XYZ	RENATO GANDINI	76
527	IK5EEL	GIANNI GUIDO	76
216	RA6AR	TOM STEPANOV	76
134	I1-1768 TO	PATRIZIO CROLLA	75
107	I8YRK	GENNARO CASABURI	75
618	IK1ZYR	PAOLO BOSCO	75
131	I6HWA	DANIELE KOSTKO	74
423	IK8SMZ	SANDRO SPALLONE	74
627	IT9NGN	MARINO MINDARO	74

634	IZ8AJZ	DOMENICO VALLETTA	74
742	US3LX	LEONID KHOLOD	74
35	DE0DXM	PETER KUHFUS	73
470	I4GAS	GASTONE BAFFONI	73
544	IK7XIV	ROBERTO PAISIO	73
679	IZ8CEV	MAURIZIO DONADIO	73
758	OK1ANN	VLADIMIR KONVALINKA	73
525	IK0LWP	DONATO HOLWEGER	72
556	IK2SNN	SERGIO CONTU	72
271	LZ1OV	STEFAN PETROV	72
203	DL1BS	KUNO HUBER	71
170	I3ISM	LUCIO SIMIONI	71
731	I4JHG	RAINIERO BERTANI	71
167	IK1GCB	AMEDEO CADEMACCIO	70
247	OK3EY	EDUARD MELCER	70
61	I3-67467	GIULIANO BEGGIATO	69
419	I1-21171	MAURIZIO BERTOLINO	68
660	I1CDX	PIETRO COLI	68
92	I8YZP	PASQUALE CAPASSO	68
159	I8GSE	GIUSEPPE CIMMAROSA	67
585	IK2GRB	GIOVANNI RIGIROLI	67
668	IK2XYZ	RENATO GANDINI	67
97	IS0EMK	IGNAZIO SECCI	67
764	RZ1OA	VLAD SADAKOV	67
468	IK4MSV	PAOLO PRANDI	66
567	I1WNB	MAURO BORAGNI	65
215	I4KYO	GIORGIO CAVICCHIOLI	65
503	IK2TDR	VITTORIO NOVELLO	65
509	IK2WZQ	PIETRO WALTER PINCIROLI	65
640	IN3HOT	MARIO DE MARCHI	65
214	IT9VDQ	GIUSEPPE GIUNTA	65
60	I2PKF	ANGELO PINASI	64
447	IK4VYV	ALESSANDRO MURA	64
629	IZ1AOK	TONINO SILVANO	64
751	IZ7CDG	IVO GUADALUPI	64
202	3A2LF	C. PASSET	63
391	CT1UE	CESAR SANTOS	63
538	EA5AEN	FRANCISCO BERNELL	63
472	IK4HLU	AFRO TORELLI	63
261	IK7FRV	COSIMO MAGGI	63
397	G4RFV	BRIAN N. ADAMS	62
106	I3ZSX	SILVIO ZECCHINATO	62
190	IT9JKY	SERGIO BRUNO	62
102	ON7ZM	JEAN PIERRE HUBERT	62
84	I2-51723	RUGGERO GHISOLFI	61
576	IK2JYT	GIOVANNI TERZAGHI	61
464	IK5TSS	RICCARDO RICCI	61
582	IS0-405 CA	MARIANO ROSELLA	61
460	IV3TIQ	FRANCESCO CELLI	61
193	I4YWC	SAURO FRANZONI	60
296	I8XTX	LINO EMOZIONE	60

147	IN3EEF	LUCIO BACCINI	60
529	IZ2AGC	ROBERTO GIULINI	60
287	UB5-073-3135	IGOR SLAKVA	60
285	UY5OQ	VALERY MOMOT	60
574	IK2UVR	PIER LUIGI ANZINI	59
405	IK6PBX	ANTONIO ALLEGA	59
592	IK8VGS	BRUNO PRATICO'	59
595	IZ0CKJ	ALESSIO ROMA	59
578	IZ8AJQ	ERMINIO CIOFFI DI MICHELE	59
613	I2WZX	ROMANO BERSANI	58
407	I4CKT	PIERLUIGI TOSELLI	58
127	IK1BHL	VIRGINIO BEGHI	58
588	IK7WUJ	GIANCARLO GRAGLIA	58
448	ON4ON	DANNY COMMEYNE	58
245	I1HJT	ALFEO CAPUTO	57
382	I1RJP	PIERMARIO ROJATTI	57
633	IK2WFN	CARLO DELLE PIANE	57
521	IK6RHT	STEFANO CASTIGLIONE	57
481	IK8JVG	ENRICO MELE	57
487	IK8TPJ	MARCELLO SORRENTINO	57
581	OM2AD	ERWIN BLAZICEK	57
678	DL1DXF	KARL SCHICKETANZ	56
667	IK1FLM	EMILIO MAZZINGHI	56
611	ONL 9537	MICHEL DE SMET	56
561	UT5URW	ANDREI PLOTKIN	56
461	DK2UA	GERHARD SCHWARZ	55
747	DL3DXF	GERHARD BEISE	55
635	I0SBA	ANTONIO BOCCIERO	55
350	I6CCI	IGNAZIO CASTELLANI	55
387	I6QNT	SILVANO TALOZZI	55
476	I8KDB	GIAMPAOLO NUCCIOTTI	55
1	I8YRK	GENNARO CASABURI	55
243	IK1FRI	GIULIANO CORTESE	55
598	IK6OIN	ANTONIO TRICARICO	55
431	IK7EOT	FRANCESCO DI LORENZO	55
392	IK8OZZ	LUIGI CERVASIO	55
650	IZ1ANU	GIOVENALE ABRATE	55
554	IZ2ABN	LUCIANO BONITTA	55
710	9A2WJ	MILAN DRIC	54
752	EA2WD	JUAN JOSE' RUIZ BLANCO	54
647	I1CCA	MARIO NOVELLA	54
116	I2WWW	MIMMO MARTINUCCI	54
591	IK2QPO	LUCIANO LUCINI	54
559	IK2WRG	MASSIMO ATELLA	54
411	IK8CVZ	PASQUALE IANNOTTA	54
426	IK8MFA	LUIGI ZACCARI	54
673	IK8PGM	ROBERTO DUCA	54
609	IK8YFU	ALESSANDRO POCHI'	54
606	IT9FCC	NINO CENTO	54
492	IT9JPS	PAOLO PASQUA	54
590	IT9YSW	PIERO SALMERI	54

614	IV3ARJ	UMBERTO PARON	54
512	IK0QOB	MARCO GUARNERI	53
442	IK7LJQ	ISABELLA CARLUCCI	53
533	SP6NIC	MILIAN MAREK	53
446	I0ZYA	ALDO ZAMPAGNA	52
128	I1KDD	GIACOMINO GRILLO	52
435	IK0MHR	ROBERTO BONAFEDE	52
440	IK4SWZ	MAURO CATOZZI	52
586	IZ1ANZ	MARCO CERRUTI	52
545	ON4BB	LUK WATERSCHOOT	52
501	OZ5MJ	JENS DALLE MOREAU JORGENS	52
268	DL7CS	BRUNO STANGNOWSKI	51
179	G4WFZ	P. MARSH	51
176	I5UNA	LINA RAMELLA	51
303	I7UNX	CRISTOFARO PORCELLI	51
162	I8IHG	GAETANDO GONDOLA	51
449	I8KNT	CRISTIANO NICOLA	51
414	IK2ILH	MAURIZIO GALLIANI	51
518	IK2THP	ANTONIO FRANCHI	51
701	IK4SDX	SERGIO MODINI	51
452	IK7CNX	PASQUALE BATTAGLINO	51
421	IN3NJB	ROBERTO GADLER	51
385	IS0-561 CA	ROBERTO MELONI	51
654	IZ0AWG	PAOLO ROZZI	51
622	DL1EHY	PETER RABOWSKI	50
277	GW4BKG	STEPHEN EMILYN JONES	50
450	I0-5105 LT	GIORGIO RUSSO	50
256	I1WRE	RENATO RESCIA	50
422	I2-66508	GIORGIO BONINI	50
186	I8URR	ANTONIO MURRUNI	50
409	IK0QDB	LUCA IEZZI	50
541	IK0STM	MASSIMO CONFLITTI	50
479	IK0ZAR	MAURIZIO FERRARO	50
110	IK1ABM	CARLO DEMICHELIS	50
433	IK1SPE	GIOVANNI SETTIMO	50
768	IK1TTD	GIANPAOLO BENINI	50
459	IK2MRZ	ROBERTO PAGANO	50
471	IK2PZG	BRUNO BOCCIA	50
438	IK2QPR	PAOLO FAVA	50
434	IK3DRO	GINO SCAPIN	50
458	IK4HPU	ALBERTO INCERTIVALLI	50
655	IK4ZGX	GIAN LUCA COVRI	50
429	IK5MEQ	ARIANNA PARDUCCI	50
523	IK5PWF	PAOLO PIERI	50
480	IK6JYY	PIERO INNOCENZI	50
258	IK7DBB	RENZO PALMIERI	50
516	IK7JWX	ALFREDO DE NISI	50
388	IK7MXB	FRANCESCO VENNERI	50
437	IK8DDN	GAETANO CUSUMANO	50
666	IK8OZP	FRANCESCO D'ESPOSITO	50
684	IK8URG	GIUSEPPE CHIODO	50

456	IK8VRP	ANDREA LIZZA	50
649	IS0MPC	ROBERTO OLIVAS	50
652	IZ8CCW	ANTONIO CANNATARO	50
705	DF1BN	PAUL EDUARD MEYER	49
144	I3JRF	FLAVIO RIGATO	49
755	ONL-5923	PETER DESTOOP	49
617	DL2YY	DIETMAR PIEPENHAGEN	48
109	I0-748 RM	ANTONIO LAURINI	48
166	I2RKI	RODOLFO BEATRISOTTI	48
21	I8SCV	MICHELE SCOLA	48
184	IK2ECM	SILVIO VANONI	48
101	4Z4OL	D. YAARI	47
37	DL6CT	ERNST STEINKAMP	47
484	DL8USA	WOLFGANG PRUFERT	47
185	I2WLZ	LUCIANO CARLI	47
168	I8IGZ	GERARDO IZZO	47
658	IT9YSW	PIETRO SALMERI	47
156	IV3LNQ	LUIGI LENARDON	47
494	DJ9HQ	NORBERT SCHNEIDER	46
389	EA3KB	RAMON RAMOS RUBIO	46
406	G3SMP	JOHN E. MALT	46
383	I2YYO	GIORGIO PREMOLI	46
191	IK2DMZ	MASSIMO MARCOMIMI	46
289	IK8BIE	PIETRO LUVARA'	46
180	IS0JMA	ROBERTO ALAIMO	46
402	DK1RV	HANS GEORG GOBEL	45
682	DL1LRZ	PETER ROTHER	45
326	EA3CZM	JOAQUIM FONT ARNAL	45
502	G4XRX	ROGER HEADLAND	45
663	UA6LCW	SERGIO BELIKOV	45
439	W9DC	DON CHAMBERLAIN	45
721	DE3EAR	HANS JURGEN SCHMELZER	44
142	EA6KD	GINO ANTONUCCI	44
260	IK1GKC	MASSIMO SERAZZI	44
234	IK8EUX	SALVATORE MERCURIO	44
270	IV3MJR	ALESSANDRO MENIN	44
657	IZ7BOR	PAOLO LANGIANESE	44
220	OK1AEH	EMIL HLOM	44
338	UT5-186-2	ANATOLY KIRILENKO	44
284	DF6EX	MANFRED HEIER	43
209	IK5DHL	ROBERTO CHICCA	43
251	IN3XUG	WALTER FRONCHETTI	43
238	IT9PKB	MIMMO FELICE	43
198	I0KNQ	PAOLO ROSSETTI	42
255	I0MOM	MARCO MORELLI	42
146	I2YKV	GIANCARLO FAVA	42
244	I3JUK	GIUSEPPE BUSTREO	42
153	IK3GER	PAOLO CORSETTI	42
41	IV3IOX	DANILO VENTIN	42
664	IZ1AOK	TONY SILVANO	42
279	LA3IBA	HUGO VAN VLERKEN	42

441	SP5TZC	JANUSZ PALUCH	42
511	US7WW	BOGDAN BARCHUK	42
211	DK3KD	WOLFGANG DAUB	41
756	DL1DTL	KLAUS VOIGT	41
683	G4FVK	DAVID SEWELL	41
723	HB9BIN	JURG REGLI	41
119	I0VWV	ANGELO VENTURA	41
88	I2EOW	ERMINIO PANDOCCHI	41
98	I2OGC	GIOVANNI CARLO OTTONE	41
155	IK2BHX	PIERO CALVI	41
145	IK8BQE	RAIMONDO BARONE	41
263	IK8CNT	NINO MAZZUCCA	41
359	IT9HLR	SALVATORE COSTANTINO	41
197	DJ1MG	GEORD STURZENHOFECKER	40
173	EA7AVU	JULIO MUNOZ ORDOMEZ	40
218	FE6ACV	JAN JAQUES MONSACRE'	40
432	G3PHW	BARRY TOD	40
154	G4AYO	M. J. HEWITT	40
132	I1-0365 GE	MASSIMO SCORZA	40
670	I1-14015	ADRIANO FICCADENTI	40
50	I3DUB	GIORGIO MICHELETTI	40
43	I5EFO	EMILIO FOCOSI	40
659	I7-3877 BA	SALVATORE LATORRE	40
208	IK5CBE	GIUSEPPE MIROSSI	40
161	IK8FYS	MATILDE D'ANDREA SELVAGGI	40
669	IT9VCE	ALFIO SCIRTO	40
158	SWL	FABIO PELIZZONI	40
384	EA7OH	JOSE MENDEZ SAEZ	39
455	G0KJW/M	ERIC BROWN	39
232	IK2ECN	MARIO ZANAZZA	39
766	RA3DKG	VICTOR BELIKOV	39
310	UA3LAR	VLAD BAKALOV	39
714	DL3HSC	FRIEDRICH SCHULZE	38
513	F2YT	PAUL HEBERT	38
400	LY3BA	GEDIMINAS LUCINSKAS	38
570	ON4CAS	EGBERT HERTSEN	38
428	S53EO	MILOS OBLAK	38
32	VE1BNN		38
644	DL2CHN	JURGEN HERITSCH	37
741	DL7UXG	KLAUS POELS	37
457	EA3EYR	RAMON COMABELLA	37
466	EA5RC	VICENTE OLMEDO	37
478	EA7BR	JOSE' LUIS BARRIOS	37
573	F5NKA	DIMITRI ASTACHENKO	37
488	HB9CEX	PETER STAHELI	37
259	IV3OJP	GIORGIO PICCININ	37
462	N0-6437	KENT CORSON	36
526	OE6CLD	CLAUS STENLIK	36
562	RA6YJ	VLAD VELICHCKO	36
532	DL1ZN	UWE WOLF	35
467	DL8AAV	BERND WESTPHAL	35

415	G0FYX	STUART SWAIN	35
175	G4IJW	JOHN WOODHAM	35
312	GM3ITN	LES HAMILTON	35
85	OE5CA	KARL KNEIDINGER	35
305	PA3CBV	D. HOEKMAN	35
398	CT1AHU	CARLOS ALBERTO PINTO MOR.	34
620	DL2MX	PETER SEIFERT	34
636	DL3ANK	NORBERT LEIPOLD BECK	34
399	DL9JV	KARL WEICHSEL	34
597	DL9NCW	WOLFGANG GOTSCHER	34
496	DF7GK	RAINER SCHEER	33
697	DH2EAS	WILLI KLOCKAUS	33
126	DJ2UU	HANS GEORG BAHR	33
477	DL2SUB	WERNER BARTH	33
465	EA3UD	EMILIO COSTA UGEDA	33
427	EA5YJ	ALFREDO FRANCO	33
396	GU4WQP	R. A. ATTWATER	33
535	HB9JAP	WERNER VON ROTZ	33
404	RA3GD	VLAD NAUMENKO	33
685	DJ2MN	MANFRED VOGT	32
395	DL-20064 ISWL	HEINRICH WEIDMANN	32
340	DL3ECK	FRANK SCHUBERT	32
754	DL8UVG	VOLKHARD GRONKE	32
205	DL-P42-1647130	PETER VAN ZUR	32
403	F5JYD	BRUNO FILIPPI	32
539	LY3BY	WILMANTAS MORKUNAS	32
665	OM3XX	EMIL HORVATH	32
394	SP5PB	PIOTR BRYDAK	32
645	UA1-136-644/MM	ALEXANDER OPARIN	32
322	UA9CGL	V.P. BATUEV	32
596	DE1ABM	ALFRED BECK	31
722	DL1JFM	KARL MAJOR	31
746	DL1LL	WINFRIED JOESTER	31
612	DL6QA	FRED FLAKOWSKI	31
497	DL8YX	TONI SCHAFER	31
662	EA2KZ	JUAN CARLOS SANZ SASTRE	31
646	G0TYV	WALTER JONES	31
568	G4NAQ	CLIVE MABY	31
628	LZ3SM	SVETOZAR GERASHEV	31
738	MU0SGY	LIONEL ROITHMEIR	31
486	OE1-0140	EWALD BARTUNEK	31
623	OE7KWT	WILLI WALLENTA	31
577	SP5AUB	TADEUSZ PIOTROWSKI	31
408	DL-312 WW	FRED BOKENHAGEN	30
694	DL6ATI	HANS JURGEN STREICH	30
520	DL8PT	HANS JOST RUDOLPH	30
33	EA5BA	RAFAEL CANO CUEVAS	30
36	G2WQ	ARCHIE BROWN	30
703	G3TSZ	SANDY MCWALTER	30

319	G4POF	JOHN HART	30
278	G4UNH	A. PYNE	30
274	HA7RB	ENDRE BORSAI	30
753	HA8TI	JANOS KAKUK	30
327	KE8HS	GERALD SEIMETZ	30
324	N2AIF	SEYMOUR MILLER	30
712	OE1TKW	HELMUT KLEIN	30
34	OK3CKA	STEFAN KRISTOF	30
643	ONL 5923	PETER DESTOOP	30
763	RN3AKK	ANDREY LAUBE	30
569	RU4SS	STAN VAKHONIN	30
495	S52KM	HINKO JAVERNIK	30
621	SP3BHI	IGNACY KUBIAK	30
695	T94JS	SEMIR JAGANJAC	30
308	UA3-170-976	PAUL PHILIFFOV	30
321	UD6DKW	VLADIMIR SHISHKO	30
444	EA3GHQ	EDUARDO SENER GARCES	29
372	IS0PFD	GIGLIOLA LODDO	29
302	G4SSH	ROY CLAYTON	28
314	UA3TAM	J. OSIPOV	28
311	UW9WB	GEORGE NEKMOROSMEV	28
148	YO3CD	MARIUS M. DAMCILA	28
379	YO4WO	DIMITRIU OLIMPIU	28
42	SWL DL	PETER SINNE	27
566	UA9MHN	ALEX VENDEROVICH	27
120	CT4UW	JOAO ANTONIO DA SILVA P.	26
62	DN4SY	ADOLF H.KEPPLER	26
565	G4XKF	DERIK BROWNE	26
765	UA9YF	MIKHAIL M. MALNIKOV	26
316	UW3IN	LEO POKRASS	25
306	VE3JGC	GREGG CALKIN	25
163	YB0WR	LUMBAN GADL	25
219	DF5UT	TONI SCHUMACHER	24
295	JF1SEK	HIDEO TAKAHASHI	24
315	RV6AB	VICTOR BABENKO	24
309	WA4QMQ	JOHN REASONER	24
239	DJ2EA	HEINZ REESE	23
241	F8YO	JAQUES COURT	23
157	PA3BEJ		23
349	UA1-169-66	CONSTANTIN SEMYONOV	23
744	VU2UR	B.L.MANO HAR "ARASU"	23
136	W2FG	TED M. MARKS	23
39	Y2-5238-H	WOLFGANG REINHARDT	23
83	CT1TM	ALBERTO CARDOSO DEMATOS	22
240	DF2NJ	RUDOLF REPPISCH	22
78	DK2UA		22
469	N6JM	JOHN MINKE	22
351	UA1-169-777	ALEX POKHMELNOV	22
293	UA6AF	VICTOR KRAVCHENKO	22
267	UA6AX	YURI CHUIKO	22
212	DL1KAU	ALFRED BIENERT	21

174	EA5FCP	JOSE' FDO REQUEMA ORTEGA	21
276	G3OPL	A. MILHAM	21
25	OH3GZ	JUKKA KOVANEN	21
297	OH3SG	SEPPO HELIN	21
651	RA3FH	ALEXEY LAURIKOV	21
300	UA4ANO	ART SIVOLOBOV	21
323	UA9FHK	M. PAVLOV	21
745	UN7FW	VADIM MIKHIN	21
164	UV1AG	VALENTIN IVANOV	21
390	W3KH	EUGENE F. RUPERTO	21
135	4X4JU	MALIK WEBMAN	20
171	4Z4DX	DOV GAVISH	20
353	DE0DXM		20
237	DE5GCH	GERHARD CIERPKA	20
213	DL-14687	GUENTHER KRAUTER	20
38	DL1QT	HELMUT BAUMERT	20
417	HA6NF	JOZSEF SZABO	20
418	I0WFQ	PAOLO MIRABELLA	20
286	JA3DBA	SOUICHI MIYAMOTO	20
46	LA4CAA	KNUT BJORN VALSO	20
688	LU5DV	JORGE MIGUEL LOGIOVINE	20
140	LZ2RS	RUMEN STEFAMOV	20
55	N3BGY	ROBERT F. TUNNICLIFF	20
269	N4AH	RON BRANDON	20
282	OK1IWS	WOLFGANG SCHULDES	20
141	OK3YEB	WILIAM MICHALECH	20
80	ONL-4003	HEGBERT HERTSEN	20
235	PA0GT	GER TEUSINK	20
201	PY1DFF		20
87	RA6AR	TOM STEPATOV	20
283	SP0 120JG	HENRYK KARCEWSKI	20
298	UB5-073-2154	A.P.RYBALKO	20
558	UR5BCJ	CHYZH BORYSLAV	20
337	UZ6AP	SERGEJ GONTAR	20
199	VE3-9094	BASIL GOULD	20
207	W2-6893	NATHAM ROSEM	20
210	YB2IDX	EDUARD H. PAMDOE	20
90	YO4BZL	IATAN DORIN	20
73		REINER PETERSEN	20
320	UV9WN	ALIK KHAMATDINOV	18
676	JA7MGP	TOSHIYUKI SASAKI	17
354	UA9JH	ARKADIJ NIZAMOV	17
86	K3FN	JAMES E. MACKEY	16
301	UA9YC	V.E. PAKHORUKOV	16
416	EA9PB	FRANCISCO JAVIER GARCIA	15
275	JA1VDJ	SHIGEO KAMEHIRA	15
118	JA2BXV	TOSHIKAZU GOTOH	15
656	RN9HM	VLAD GORBOLINSKY	15
257	5N9GM	GIORGIO MICHELETTI	14
294	JA1BN	AKIRA TANI	14
81	UA9OBJ	MIKHAIL V. GOLOVKO	14

299	JA3ANW	GO MURATA	12
242	PY2DBU	HELIO CARLOTA	11
291	UA9APA	YURI MASLOV	11
292	UA9LT	DIMA LUKASHEV	11
30	W1RFW	PHILIP G. LAWRENCE	11
56	WA2VUY	ANGEL M. GARCIA	11
381	JE1GNO	TAKASHI ITOH	10
137	K8EJN	PAUL D. KELLER	10
178	KDX1A	DAVID A. GLOW	10
304	YB0HZL	LEO	10
325	YC0RX	TJOK RORIMPANDEY	10
445	BV7GA	SHUN CHANG CHEN	8
436	BV7FC	LU CHAO HSIUNG	5

6. CLASSIFICA CORRENTE / *CURRENT STANDING*

La presente classifica Corrente è assolutamente parziale ed ufficiosa. E' costruita sulla base dei qso di attivazioni convalidate al 31/01/2018 da parte di titolari di diploma IIA. Non sono presenti nomi di cacciatori che non hanno mai conseguito il diploma IIA, oppure lo hanno conseguito in modo VHF/UHF, o con vecchio conteggio multibanda (come da risultanze di archivio). Questi ultimi sono pregati di inviare nuovamente una richiesta di diploma per qso storici per poter avere una entry standard con punteggio HF Storico non multibanda.

Si ricorda ai cacciatori di inviare la propria richiesta di aggiornamento del punteggio Corrente, anche per aggiungere il credito dei qso con Residenti ed Equiparati.

Molti attivatori non hanno spesso riportato il proprio nominativo nel loro log ADIF inviato all'Award Manager, pertanto non hanno il loro punteggio cacciatori correttamente conteggiato. Questi possono in qualunque momento integrare il punteggio inviando un log ADIF contenente un qso fittizio con se stessi per ogni referenza attivata.

Following "Current" standing is partial and unofficial. It contains IIA hunters who scored in 2013-17 and already achieved an IIA Award since ever. All data is updated to Jan.31st, 2018. Hunters non holding an IIA award, or holding a VHF/UHF, or HF Multiband version are not listed here.

IIA Hunters are requested to send their application for score update also to credit qso with Resident and Equivalent stations.

IIA Activators are requested to insert a fake qso into their ADIF log in order to mark the activation as valid as for hunting activity. This marking can be done also after the operation, contacting the Award Manager.

Award Nr.	CALL	NAME	CURRENT SCORE
371	IK1GPG	MASSIMO BALSAMO	134
707	IK2VUC	GIULIANO MONDINI	110
640	IN3HOT	MARIO DE MARCHI	107
550	IK8WEJ	FRANCESCO FAZIO	100
608	I5FLN	LUCIANO FUSARI	94
635	I0SBA	ANTONIO BOCCIERO	86
583	IZ2BHQ	GIORGIO BONTINI	86
759	IK6XEJ	GUERRIERO PIATTONI	82
762	IT9NVA	VINCENZO ALTAMURA	79
167	IK1GCB	AMEDEO CADEMACCIO	78
760	IK4DRY	STEFANO ZOLI	77
724	IK2RLS	SAVERIO AMORE	76
357	I3THJ	ROBERTO TRAMONTIN	75
749	I0SYQ	LUCIANO SANNA	68
509	IK2WZQ	PIETRO WALTER PINCIROLI	65

729	IT9DVZ	ROBERTO GAGLIOTI	65
761	IK2ZJN	RENZO MONTI	61
735	IN3XUG	WALTER FRONCHETTI	62
470	I4GAS	GASTONE BAFFONI	62
641	IK4IDF	RAFFAELE GALANTI	60
628	LZ3SM	SVETOZAR GERASHEV	59
731	I4JHG	RAINIERO BERTANI	52
748	IZ2FOS	LORENZO MENDINI	50
602	IK8PXZ	VITTORIO BORRIELLO	50
428	S53EO	MILOS OBLAK	49
388	IK7MXB	FRANCESCO VENNERI	49
45	I1JQJ	MAURO PREGLIASCO	48
752	EA2WD	JUAN JOSE' RUIZ BLANCO	47
106	I3ZSX	SILVIO ZECCHINATO	47
689	CU3EJ	LEONEL GASPAR CARDOSO	45
25	OH3GZ	JUKKA KOVANEN	45
753	HA8TI	JANOS KAKUK	44
496	DF7GK	RAINER SCHEER	42
706	I2PQW	FABIO PANDINI	41
421	IN3NJB	ROBERTO GADLER	41
394	SP5PB	PIOTR BRYDAK	39
560	IK3ITR	MORRIS SCARPAROLO	39
552	IK2XDF	GIAMPAOLO BERNARDO	39
255	I0MOM	MARCO MORELLI	38
434	IK3DRO	GINO SCAPIN	38
51	I1EEW	FULVIO FUSCO	37
606	IT9FCC	NINO CENTO	36
728	IK2OVC	VITTORIO LOSA	35
437	IK8DDN	GAETANO CUSUMANO	35
740	I5JRR	RAFFAELE RAGNI	34
681	DF2NS	JURGEN LAUTERBACH	33
704	IK0BAL	AMANZINO CARLETTI	32
513	F2YT	PAUL HEBERT	32
343	EA3LS	MIGUEL GIMENEZ	30
492	IT9JPS	PAOLO PASQUA	30
184	IK2ECM	SILVIO VANONI	28
66	I1SNW	CLAUDIO SCAGLIA	27
539	LY3BY	WILMANTAS MORKUNAS	27
171	4Z4DX	DOV GAVISH	27
594	4Z4DX	DOV GAVISH	27
647	I1CCA	MARIO NOVELLA	26
716	IT9RTA	GIUSEPPE COSTANZO	25
448	ON4ON	DANNY COMMEYNE	25
414	IK2ILH	MAURIZIO GALLIANI	24
601	F5IDJ	VALERY PIERSON	24
669	IT9VCE	ALFIO SCIRTO	22
660	I1CDX	PIETRO COLI	22
350	I6CCI	IGNAZIO CASTELLANI	20
296	I8XTX	LINO EMOZIONE	20
591	IK2QPO	LUCIANO LUCINI	20
495	S52KM	HINKO JAVERNIK	20

570	ON4CAS	EGBERT HERTSEN	19
741	DL7UXG	KLAUS POELS	19
572	I1FY	CESARE FERLA	19
449	I8KNT	CRISTIANO NICOLA	18
490	IK2UEC	BRUNO POZZI	18
562	RA6YJ	VLAD VELICHCKO	18
545	ON4BB	LUK WATERSCHOOT	18
743	G4JFS	JACK FITZSIMONS	17
438	IK2QPR	PAOLO FAVA	17
758	OK1ANN	VLADIMIR KONVALINKA	15
415	G0FYX	STUART SWAIN	15
458	IK4HPU	ALBERTO INCERTIVALLI	14
454	IN3AUD	RICCARDO ZANIN	14
576	IK2JYT	GIOVANNI TERZAGHI	14
216	RA6AR	TOM STEPANOV	14
742	US3LX	LEONID KHOLOD	14
483	IK2GPQ	MICHELE MIRANDA	14
657	IZ7BOR	PAOLO LANGIANESE	13
453	IN3HDE	TIZIANO LUNELLI	13
322	UA9CGL	V.P. BATUEV	13
715	4Z5AV	MICHAEL KRIMER	12
754	DL8UVG	VOLKHARD GRONKE	12
417	HA6NF	JOZSEF SZABO	12
642	IK7RVY	ANGELO BUONO	12
542	IK0QDM	LUIGI MASTROBATTISTA	12
392	IK8OZZ	LUIGI CERVASIO	12
102	ON7ZM	JEAN PIERRE HUBERT	12
661	DL2DXA	BERND PONETKA	12
467	DL8AAV	BERND WESTPHAL	11
686	IK4THK	VILLIAM PANINI	11
713	F5NPS	DENIS MIGEON	11
586	IZ1ANZ	MARCO CERRUTI	10
672	9A2NA	MILADEN VUKSIC	10
96	IK1AIG	FRANCO SEITA	10
503	IK2TDR	VITTORIO NOVELLO	10
403	F5JYD	BRUNO FILIPPI	9
730	IK4UNH	DAVIDE BABINI	9
630	IK1YEK	VINCENZO FIRPO	9
615	IK6OCX	CAMILLO MENNILLI	9
554	IZ2ABN	LUCIANO BONITTA	9
616	UT5URW	ANDREI PLOTKIN	9
460	IV3TIQ	FRANCESCO CELLI	9
411	IK8CVZ	PASQUALE IANNOTTA	8
135	4X4JU	MALIK WEBMAN	8
533	SP6NIC	MILIAN MAREK	8
292	UA9LT	DIMA LUKASHEV	8
705	DF1BN	PAUL EDUARD MEYER	8
319	G4POF	JOHN HART	7
433	IK1SPE	GIOVANNI SETTIMO	7
506	IK2DUW	ANTONIO PASSARELLA	7
625	IK5VLO	PAOLO CECCARELLI	7

180	IS0JMA	ROBERTO ALAIMO	7
590	IT9YSW	PIERO SALMERI	7
757	IZ2BKT	MAURO CAPELLI	7
665	OM3XX	EMIL HORVATH	7
678	DL1DXF	KARL SCHICKETANZ	7
756	DL1DTL	KLAUS VOIGT	6
198	I0KNQ	PAOLO ROSSETTI	6
574	IK2UVR	PIER LUIGI ANZINI	6
553	IK6GZM	GIANLUCA BIONDI	6
145	IK8BQE	RAIMONDO BARONE	6
604	IT9DAA	CORRADO RUSCICA	6
359	IT9HLR	SALVATORE COSTANTINO	6
595	IZ0CKJ	ALESSIO ROMA	6
295	JF1SEK	HIDEO TAKAHASHI	6
581	OM2AD	ERWIN BLAZICEK	6
511	US7WW	BOGDAN BARCHUK	6
579	IK1NLZ	PAOLO GARAVAGLIA	6
746	DL1LL	WINFRIED JOESTER	5
683	G4FVK	DAVID SEWELL	5
425	IK2MLY	PAOLO MORO	5
609	IK8YFU	ALESSANDRO POCHI'	5
614	IV3ARJ	UMBERTO PARON	5
739	IZ8EDJ	ORESTE D'ANZILIO	5
577	SP5AUB	TADEUSZ PIOTROWSKI	5
725	SP5AUB	TADEUSZ PIOTROWSKI	5
441	SP5TZC	JANUSZ PALUCH	5
566	UA9MHN	ALEX VENDEROVICH	5
439	W9DC	DON CHAMBERLAIN	5
551	IK2XDE	ANDREA BERNARDO	5
710	9A2WJ	MILAN DRIC	4
636	DL3ANK	NORBERT LEIPOLD BECK	4
452	IK7CNX	PASQUALE BATTAGLINO	4
93	IS0UWS	FERNANDO ROCCA	4
764	RZ1OA	VLAD SADAKOV	4
310	UA3LAR	VLAD BAKALOV	4
745	UN7FW	VADIM MIKHIN	4
154	G4AYO	M. J. HEWITT	4
244	I3JUK	GIUSEPPE BUSTREO	4
766	RA3DKG	VICTOR BELIKOV	4
383	I2YYO	GIORGIO PREMOLI	4
481	IK8JVG	ENRICO MELE	4
473	IK8PGC	CRISPINO SOSSIO	3
284	DF6EX	MANFRED HEIER	3
196	DJ6VM	BODO HINZ	3
722	DL1JFM	KARL MAJOR	3
694	DL6ATI	HANS JURGEN STREICH	3
150	I3FOM	DOMENICO FINOCCHIARO	3
215	I4KYO	GIORGIO CAVICCHIOLI	3
593	IK2YQX	ALBERTO LONGONE	3
727	IK3TJO	GRAZIANO BRESSAN	3
209	IK5DHL	ROBERTO CHICCA	3

750	IK5XLB	LUCA PAMPALONI	3
504	IK7IMO	VINCENZO CARRIERO	3
426	IK8MFA	LUIGI ZACCARI	3
537	IV3UT	ROBERTO GIARNELLO	3
650	IZ1ANU	GIOVENALE ABRATE	3
269	N4AH	RON BRANDON	3
712	OE1TKW	HELMUT KLEIN	3
692	RZ3EC	EUGENE SHELKANOVCEV	3
379	YO4WO	DIMITRIU OLIMPIU	3
272	VE3XN	GARY HAMMOND	3
56	WA2VUY	ANGEL M. GARCIA	3
44	CT4NH	LUIS SUTIL TEIXEIRA	2
631	DL2MIJ	ROBERT MUSSINGER	2
477	DL2SUB	WERNER BARTH	2
747	DL3DXF	GERHARD BEISE	2
502	G4XRX	ROGER HEADLAND	2
277	GW4BKG	STEPHEN EMILYN JONES	2
170	I3ISM	LUCIO SIMIONI	2
162	I8IHG	GAETANDO GONDOLA	2
54	IK2EGL	DONATO CARDARELLI	2
517	IK2THN	ELEONORA LANDONI	2
518	IK2THP	ANTONIO FRANCHI	2
153	IK3GER	PAOLO CORSETTI	2
468	IK4MSV	PAOLO PRANDI	2
536	IK7GOB	MICHELE LUIGI PETRUZZI	2
546	IK7XNA	SERGIO MEZZINA	2
214	IT9VDQ	GIUSEPPE GIUNTA	2
726	IV3KSE	FRANCO MANCINI	2
156	IV3LNQ	LUIGI LENARDON	2
751	IZ7CDG	IVO GUADALUPI	2
653	IZ8BGY	GIUSEPPE MOLINARI	2
652	IZ8CCW	ANTONIO CANNATARO	2
188	LZ1XL	MINKO LUBOMIROV	2
734	LZ4BU	IVO TANEV	2
680	OE2DYL	DIEMER KONRAD	2
282	OK1IWS	WOLFGANG SCHULDES	2
763	RN3AKK	ANDREY LAUBE	2
334	SP6AUI	JANUSZ BEBEN	2
208	IK5CBE	GIUSEPPE MIROSSI	2
632	IV3KAS	LUIGI POPOVIC	2
211	DK3KD	WOLFGANG DAUB	1
733	DL5ZG	JURGEN ROSEL	1
466	EA5RC	VICENTE OLMEDO	1
432	G3PHW	BARRY TOD	1
312	GM3ITN	LES HAMILTON	1
332	HB9DAX	MANFRED HEISEL	1
737	I0OWO	GIUSEPPANTONIO PIETRANTONIO	1
382	I1RJP	PIERMARIO ROJATTI	1
58	I2YWR	VALENTINO VALLE'	1
16	I5NQK	ANTONIO PILICHI	1
48	IK1AZK	ENZO BERNARDELLI	1

105	IK1CJO	MAURO FERRUA	1
736	IK2YSJ	SILVANO TUMIATI	1
571	IK5MEN	RICCARDO BERNACCHI	1
543	IK7FPX	MICHELE FINOCCHIO	1
684	IK8URG	GIUSEPPE CHIODO	1
629	IZ1AOK	TONINO SILVANO	1
676	JA7MGP	TOSHIYUKI SASAKI	1
86	K3FN	JAMES E. MACKEY	1
526	OE6CLD	CLAUS STENLIK	1
569	RU4SS	STAN VAKHONIN	1
267	UA6AX	YURI CHUIKO	1
328	UA9CBO	VALENTINE ZAMALUTDINOV	1
744	VU2UR	B.L.MANO HAR "ARASU"	1

7. CLASSIFICA ATTIVATORI ACTIVATORS' STANDING

Nella seguente classifica attivatori sono riportati solo coloro con almeno 3 attivazioni accreditate. L'elenco completo di tutti gli attivatori e' disponibile sulla Directory 2018.

Only activators with at least 3 operations credited are reported. All other activators are listed in Directory 2018.

Pos.	Activator's Callsign	Score
1	I3BQC	28
2	IT9AAK	21
3	IW7EGQ	19
	IZ7ATN	19
5	IZ5GST	13
6	I3MDU	11
	IZ4AKS	11
	IZ7KHR	11
9	IK3RIY	8
	I1ASU	8
11	IZ0CKJ	6
	IZ3WSP	6
	IZ7FMQ	6
	IU5AXT	6
15	IK1TTD	5
	IK3PQH	5
17	IK8YFU	4

	IS0BRQ	4
19	I3THJ	3
	IK7IMQ	3
	IK7JWX	3
	IT9BWD	3
	IT9CVO	3
	IT9HBS	3
	IT9ZZO	3
	IW5AB	3
	IW8RAO	3
	IZ3EBA	3
	IZ3NYS	3
	IZ7NLZ	3
	IZ8CZR	3
	IZ8SJA	3
	IZ8SKO	3
	IV3NBD	3
	IV3VFR	3
	IZ3GHP	3
	IV3DXW	3

8. DIPLOMI EMESSI NEL 2013-18 /

AWARDS RELEASED IN 2013-18

Si ricorda che coloro che hanno già ottenuto un punteggio accreditabile minimo per il diploma con le nuove regole 2013 devono comunque presentare richiesta al Manager IIA di rilascio del Diploma. Questo, benché gratuito, NON è automatico. Quindi i nuovi partecipanti Italiani, anche se avessero conseguito i 50 punti/Isola, non compaiono nel presente elenco se non richiedono personalmente il rilascio del diploma.

Participants who collected the minimum amount of points/islands for the achievement of the award shall ask the IIA manager for the release of the award itself. It is not an automated stuff.

Nr.	Call sign	Nome / Name	Punteggio storico IIA IIA Historical Score	Punteggio corrente IIA IIA Current Score
728	IK2OVC	VITTORIO LOSA	160	35
729	IT9DVZ	ROBERTO GAGLIOTI	100	63
730	IK4UNH	DAVIDE BABINI	153	9
731	I4JHG	RAINIERO BERTANI	71	52
732	NL 11553	LEO VAN DER HORST	98	
733	DL5ZG	JURGEN ROSEL	310	1
734	LZ4BU	IVO TANEV	309	2
735	IN3XUG	WALTER FRONCHETTI	220	62

736	IK2YSJ	SILVANO TUMIATI	119	1
737	I0OWO	GIUSEPPANTONIO PIETRANTONIO	462	1
738	MU0SGY	LIONEL ROITHMEIR	31	
739	IZ8EDJ	ORESTE D'ANZILIO	105	5
740	I5JRR	RAFFAELE RAGNI	113	34
741	DL7UXG	KLAUS POELS	37	19
742	US3LX	LEONID KHOLOD	74	13
743	G4JFS	JACK FITZSIMONS	176	16
744	VU2UR	B.L.MANO HAR "ARASU"	23	1
745	UN7FW	VADIM MIKHIN	21	4
746	DL1LL	WINFRIED JOESTER	31	5
747	DL3DXF	GERHARD BEISE	55	2
748	IZ2FOS	LORENZO MENDINI	110	48
749	I0SYQ	LUCIANO SANNA	620	68
750	IK5XLB	LUCA PAMPALONI	117	3
751	IZ7CDG	IVO GUADALUPI	64	2
752	EA2WD	JUAN JOSE' RUIZ BLANCO	54	47
753	HA8TI	JANOS KAKUK	30	44
754	DL8UVG	VOLKHARD GRONKE	32	12
755	ONL-5923	PETER DESTOOP	49	
756	DL1DTL	KLAUS VOIGT	41	6
757	IZ2BKT	MAURO CAPELLI	152	7
758	OK1ANN	VLADIMIR KONVALINKA	73	14
759	IK6XEJ	GUERRIERO PIATTONI	394	80
760	IK4DRY	STEFANO ZOLI	205	75
761	IK2ZJN	RENZO MONTI	-	61
762	IT9NVA	VINCENZO ALTAMURA	-	78
763	RN3AKK	ANDREY LAUBE	30	2
764	RZ1OA	VLAD SADAKOV	67	4
765	UA9YF	MIKHAIL M. MALNIKOV	26	0
766	RA3DKG	VICTOR BELIKOV	39	4
767	IS0URA	ANDREA RUIU	249	0
768	IK1TTD	GIANPAOLO BENINI	50	12