

ITALIAN ISLANDS AWARD



PATROCINATO DALL'ASSOCIAZIONE RADIOAMATORI ITALIANI



Directory I.I.A. 2017

Saverio Amore, IK2RLS

Italian Islands Award

Directory 2017

La pubblicazione è patrocinata dall'A.R.I.
Associazione Radioamatori Italiani
Ente Morale – DPR 10 Gennaio 1950, n. 368

Sommario / Index

| | |
|--|-----|
| Introduzione e ringraziamenti | 4 |
| 1. REGOLAMENTO IIA (lingua Italiana) | 5 |
| 2. IIA RULES (English)..... | 16 |
| 3. DIRECTORY DELLE ISOLE / ISLES DIRECTORY | 27 |
| 3.1. Introduzione / Introduction | 27 |
| 3.2. Isole valide / Current Valid Islands..... | 29 |
| 3.3. Isole cancellate / Deleted Islands | 191 |
| 3.4 Corridpondenze incrocite / Quick cross references | 200 |
| 4. ATTIVITA' 2013-16 / OPERATIONS 2013-16..... | 218 |
| 5. Classifica Storica / Historical Standing | 226 |
| 6. Classifica Corrente non ufficiale / Unofficial Current Standing | 237 |
| 7. Classifica attivatori / Activator's Standing..... | 243 |
| 8. DIPLOMI EMESSI NEL 2013 – 2016 / AWARD RELEASED IN 2013 – 2016..... | 244 |

Copertina: Mota dei Biviacqua (**F034**) e' una tipica piccola Isola privata della laguna di Grado, utilizzata per la piccola pesca locale e per altre attivita' di tempo libero. Attivata dal team costituito da Claudio IV3DXW, Andrea IV3VFR e Rino IV3NBD della Sezione ARI di Grado con il call IQ3AZ/p.

*Front Page: Mota dei Biviacqua (**F034**) is a typical small private island in Grado Lagoon, equipped with basic facilities for local fishing and other free time. Activated in 2016 by ARI Section of Grado with the call IQ3AZ/p (operators Claudio IV3DXW, Andrea IV3VFR e Rino IV3NBD).*



Siamo alla quinta edizione della Directory del Diploma delle Isole Italiane, I.I.A., la quarta nel formato esteso ormai consolidato al pubblico.

In questa edizione le uniche modifiche alla lista delle isole sono state tre cancellazioni, senza nuove referenze aggiunte.

Quest'anno nessuna modifica sostanziale al regolamento; viene richiesto adesso agli attivatori di inviare entro Giugno 2017 la documentazione relativa ad attivazioni passate non ancora convalidate.

Come sempre un principale ringraziamento alla Presidenza ed al Consiglio Direttivo ARI, a tutta RadioRivista, a cominciare dal Direttore Gabriele Villa, I2VGW, e poi Mauro Pregliasco I1JQJ, IOTA Checkpoint per l'Italia e Pier Luigi Anzini IK2UVR, Award Manager Nazionale ARI, per la loro confermata fiducia nell'operato svolto, nonché a Max Laconca IK8LOV, Webmaster ARI, curatore delle pagine IIA all'interno del sito ARI insieme a Stefania Sparaciarì.

Saverio Amore, IK2RLS

IIA Award Manager

1 .REGOLAMENTO IIA (lingua Italiana)



Italian Islands Award (IIA) Regolamento HF (1 Gennaio 2017)

L'A.R.I. Associazione Radioamatori Italiani rilascia a tutti i partecipanti l'I.I.A. per avere effettuato e confermato contatti radioamatoriali bilaterali ed iso banda ed iso modo con stazioni situate su Isole appartenenti al territorio della Repubblica Italiana.

Definizione di Isola e requisiti minimi.

Ai fini dell'IIA sono da considerarsi valide le isole, gli scogli, i faraglioni e, in generale, qualunque pezzo di terra, sabbia o roccia che emerga dall'acqua in qualunque momento del giorno, a prescindere dalle condizioni di alta o bassa marea; dovrà, in ogni caso, essere sempre salvaguardato il concetto di isola come generalmente accettato. L'isola non dovrà mai essere completamente sommersa dall'acqua, tranne in casi di maree eccezionali, e dovrà essere tale da permettere di navigarvi intorno con un qualsivoglia natante.

Il collegamento alla terraferma per mezzo di strutture costruite dall'uomo, quali ponti, passerelle, ecc., non limita il concetto di validità, purché l'acqua sia in qualche punto libera di fluire al di sotto della struttura..

Non sono valide le isole costruite dall'uomo, quali, per esempio, frangiflutti, barriere, isole artificiali, ecc.

Non sono valide le isole ubicate nei fiumi e nei laghi. Le isole situate nella parte terminale della foce di un fiume potranno essere valide se almeno il 50% della superficie dell'isola si trova nel mare.

L'isola, deve essere riportata e nominata nella Carta d'Italia alla Scala di 1:25.000 edita dall'Istituto Geografico Militare od altra cartografia equivalente, come il Geoportale Nazionale; in difetto, il nome dovrà essere desumibile da carte nautiche dettagliate, documenti rilasciati dalla Capitaneria di Porto, pubblicazioni specializzate del settore o da qualunque altra fonte ufficiale, compresi siti Web di sufficiente affidabilità.

La distanza dalla costa deve essere sempre di almeno 50 metri, anche in caso di bassa marea.

L'isola deve poter essere accessibile senza rischio o pericolo di incolumità per l'attivatore; anche per questo motivo e' orientativamente richiesto che l'isola abbia una superficie minima di 20 m².

Le isole valide per il Diploma sono elencate nella Directory ufficiale IIA, e sono raggruppate in gruppi omogenei (arcipelaghi noti, aree storiche o amministrative definite). L'elenco delle isole è aggiornato al 1 Gennaio 2017; saranno possibili cambiamenti (tanto integrazioni quanto eventuali cancellazioni) dietro presentazione all'Award Manager IIA di richieste specifiche adeguatamente supportate dalla necessaria documentazione cartografica e fotografica.

Ad ogni isola valida e' assegnato un nuovo codice di referenza costituito da una lettera distintiva del gruppo e da tre cifre.

Nella Directory allegata al presente regolamento 2017 sono riportate le corrispondenze tra il nuovo codice assegnato adesso e quello utilizzato fino al 2012, basato sulla targa automobilistica della provincia di appartenenza più il numerale progressivo. Il vecchio codice è obsoleto ma può essere menzionato durante le attivazioni e riportato sulle QSL, insieme però al codice nuovo che è comunque obbligatorio. L'uso delle vecchie referenze provinciali è ancora richiesto per l'accredito di qso effettuati fino al 31-12-2012, come precisato oltre.

Operazioni

Le operazioni saranno accettate se sarà effettuato un numero minimo di 100 collegamenti, che potranno essere effettuati anche in sessioni separate, e comunque prima dell'attivazione IIA successiva.

Gli attivatori dovranno richiedere l'accredito dell'attivazione precisando l'isola dalla quale hanno operato e tutte le condizioni operative usate (operatori, bande, modi, etc.). La comunicazione dell'attivazione da effettuarsi dovrà essere preferibilmente data all'IIA Award Manager all'indirizzo e-mail iaa@ari.it prima dell'attivazione stessa, tranne casi di forzata impossibilità.

Un'apposita Commissione composta da Soci di provata moralità, le cui decisioni saranno inappellabili, valuterà eventuali controversie relative alle operazioni.

Per ogni attivazione successiva al 31-12-2012 gli attivatori dovranno inviare all'Award Manager documentazione relativa alle operazioni stesse, ed il log dei qso in formato ADIF, secondo quanto descritto più avanti.

Il materiale deve obbligatoriamente includere foto e/o filmati in formato JPG o MP4 o altri formati standard per Personal Computer, che provino l'avvenuta presenza sull'isola, nonché i files KMZ della posizione della stazione.

Per molte referenze di dimensioni piccole o facilmente confondibili con isole vicine, è fortemente raccomandato all'attivatore di inviare foto di schermate di localizzatori GPS o funzione equivalente disponibile negli smartphones; queste referenze sono segnalate nella directory; l'invio di tali schermate risolve ogni questione relativa al corretto posizionamento dell'attivatore.

L'invio del materiale e del log deve avvenire entro 15 giorni dal termine delle operazioni stesse.

I residenti nelle Isole non sono obbligati ad inviare il loro log elettronico, ma dovranno confermare il qso ai cacciatori tramite QSL cartacea o messaggio e-mail. Sono Equiparati ai Residenti anche gli attivatori su base regolare e le attività dei maggiori Contest internazionali effettuate sulle isole IIA, secondo quanto specificato più avanti, nonché le attività dalle isole più comuni, quelle di Livello 1.

La lista delle attivazioni Correnti convalidate è inclusa nella presente Directory (vedasi pag 217.); sicuramente sono avvenute nel tempo attivazioni che non sono state ancora convalidate per vari motivi, ed i QSO relativi non sono accreditabili; così come non sono accreditabili attivazioni ignote al Manager stesso. Questo rende comunque ancora possibili convalidazioni Correnti in ritardo, sebbene si sottolinei che la mancata o la ritardata richiesta di convalida di un'operazione da parte dell'attivatore

costituisce un comportamento inefficiente ed inappropriato, soprattutto nei confronti della comunità dei cacciatori di isole.

E' gradito l'invio di materiale che possa arricchire di contenuti Radio Rivista ed il sito web dell'Associazione.

Rilascio del Diploma

Diploma Base: è rilasciato dall'ARI a tutti i radioamatori e SWL italiani che abbiano effettuato collegamenti/ascolti con 50 isole diverse situate in almeno 10 gruppi. Per i radioamatori e SWL europei sono richiesti collegamenti/ascolti con 30 isole diverse in almeno 6 gruppi. Per gli extraeuropei 15 isole e 3 gruppi.

Honor Roll: riconoscimento che si ottiene al raggiungimento di 100 isole diverse in almeno 15 gruppi.

All Italian Islands Roll: riconoscimento che si ottiene al raggiungimento di 300 isole diverse da tutti i gruppi in elenco.

All'ottenimento dell'Honor Roll e dell All Italian Islands Roll, il titolare può richiedere l'emissione di una targa, come più avanti specificato.

Su RadioRivista e sul sito www.ari.it sarà pubblicata la classifica annuale IIA, stilata in base alle richieste dei diplomi rilasciati e alle richieste di aggiornamento pervenute entro il 31 dicembre dell'anno precedente, nonché la lista aggiornata dei Diplomi rilasciati.

I collegamenti devono essere stati effettuati a partire dall'1 Gennaio 1970 sulle bande HF fino ai 10 metri compresi, come da band plan IARU. Non sono previsti endorsements di banda o di modo.

I QSO relativi alle attività IIA sono distinti in due fasce:

QSO storici: effettuati fino al 31-12-2012, e basati sui regolamenti IIA in essere fino al 2012.

QSO Correnti: effettuati a partire dal 1-1-2013 e basati sui regolamenti 2013 e successivi.

Per l'ottenimento del Diploma bisogna conseguire il numero minimo di collegamenti richiesti o tra i QSO storici o tra quelli correnti, escludendo quindi la somma dei due tipi.

Conferme dei QSO

QSO storici.

I QSO Storici sono obbligatoriamente confermabili solo con QSL cartacee, che devono essere quindi in possesso del richiedente; l'Award Manager normalmente richiede la visione a campione delle QSL tramite loro scansione inviata via e-mail.

QSO Correnti.

I QSO Correnti sono confermati tramite i log dell'attivatore, obbligatori per i QSO fatti a partire dal 01-01-2013, per i quali le QSL non sono quindi indispensabili, salvo i casi del paragrafo seguente.

Residenti ed Equiparati.

I QSO Correnti fatti con i Residenti su isole IIA sono invece confermabili con QSL, perché il log dell'attivatore non è obbligatorio in questo caso; il Residente deve effettuare una prima attivazione formale della sua referenza, come un normale attivatore fuori sede, inviando il relativo log ADIF al Manager e chiedendo la qualifica di Residente; tutti i QSO successivi a questa attivazione formale non richiedono l'invio del log, e sono confermabili con QSL cartacea.

Sono Equiparate a quelle dei Residenti anche i seguenti tipi di attivazioni:

- tutte le attività da isole di Livello 1, con semplice comunicazione al Manager per l'accredito come attivatore e conferma dei QSO con QSL cartacea;
- attività ripetute sulla stessa referenza IIA, per destinazione abituale (ad esempio per ferie abituali, possesso di seconda casa, etc.); analogamente al Residente, deve essere effettuata una prima attivazione formale con log al Manager, descrivendo la casistica della ripetuta attivazione; successivamente niente più log necessario, e conferma con QSL cartacea;
- attività sociali ripetute nel tempo sulla stessa referenza IIA (ad. es. le attività consuete delle sezioni ARI di Venezia e La Spezia rispettivamente da Venezia e dall'isola del Tino); anche qui prima attivazione formale con log ADIF, poi libera con conferma via QSL;
- attività holiday style di soli radioamatori stranieri da isole IIA di tipo 1 e 2 (accesso pubblico); per comodità non è richiesta attivazione formale, né comunicazione al Manager; conferma con QSL cartacea;
- attività da isole IIA per partecipazione ai seguenti Contest HF: ARI International, Contest delle Sezioni, IOTA, CQ WW DX, CQ WPX, WAE; non è richiesta comunicazione preventiva al Manager, ma la stazione deve risultare sulle classifiche ufficiali del Contest; conferma con QSL cartacea;

Per tutte le attivazioni di Residente ed Equiparato, il nome dell'isola deve chiaramente essere presente sulla QSL, e, nel rispetto dell'ham spirit, deve essere esplicitamente possibile la ricezione della qsl tramite un bureau, a costo nullo da parte del richiedente. Per le attivazioni ripetute, l'accredito nell'apposita classifica come attivatore Residente od Equiparato viene dato una sola volta per referenza.

Gestione della richiesta

E' necessario inviare via email il modulo PDF interattivo "IIA_req", disponibile sul sito, con i dati personali e l'autorizzazione alla pubblicazione dello score su RadioRivista e sul sito web ARI. L'indirizzo di spedizione per tutto il materiale è iaa@ari.it.

Coloro che non potessero effettuare la richiesta tramite internet potranno comunque farlo secondo posta convenzionale scrivendo direttamente all'Award Manager dedicato, Saverio Amore, IK2RLS, via De' Gasperi 18 – 20060 Vignate (MI).

Richieste di Diploma in formato elettronico.

Il rilascio del Diploma elettronico in formato JPEG è gratuito, ed è fortemente incoraggiato nei confronti della versione cartacea. Per le richieste di Diploma in formato elettronico JPEG valgono le regole descritte al punto precedente.

Richieste di diploma cartaceo.

Le richieste per il Diploma tradizionale in cartoncino devono essere inviate all'Award Manager A.R.I., Via Scarlatti 30, 20124 Milano, specificando "IIA Award Manager" sulla busta, oppure direttamente all'Award Manager dedicato, Saverio Amore, IK2RLS, via De' Gasperi 18 – 20060 Vignate (MI).

Le regole di accredito dei QSO sono identiche a quelle del Diploma elettronico, così come la richiesta del modulo IIA.

Il costo del Diploma cartaceo è di EUR 15,00 come rimborso di spese di preparazione e di spedizione.

Richieste di Targhe IIA "Honor Roll Trophy" e "All Italian Islands Trophy".

Per le richieste di Targa "Honor Roll trophy" o "All Italian Islands Roll Trophy" da parte di coloro che hanno conseguito il punteggio pedecentemente descritto, è necessario contattare direttamente l'Award

Manager dedicato, Saverio Amore, IK2RLS, via De'Gasperi 18 – 20060 Vignate (MI), oppure via e-mail all'indirizzo iia@ari.it; il Manager comunicherà preventivamente i costi della targa, estremamente variabili a causa delle spese di produzione e spedizione.

Classifiche

Verranno gestite due classifiche.

La prima è identificata come “Storica” ed è costituita dai punteggi acquisiti con i Diplomi già emessi al 31-12-2012 oppure anche successivamente ma con solo QSO effettuati entro tale data (QSL indispensabili).

Una seconda, identificata come “Corrente” è costituita dai punteggi acquisiti con QSO effettuati dopo il 31-12-2012 e verificati elettronicamente tramite file ADIF sia dei richiedenti che degli attivatori (QSL non necessarie, tranne che per i Residenti IIA ed Equiparati).

Per entrambe le classifiche è possibile richiedere aggiornamenti con le stesse modalità del rilascio, nella misura di un aggiornamento per anno solare.

Per ottenere nuovi Diplomi con qso “Storici” od avanzamenti dei precedenti è indispensabile fornire le qsl in originale o loro scansioni, insieme al log in formato ADIF come sopra descritto; se si inviano le QSL, dovranno essere forniti i fondi per la loro restituzione.

Tutti i Diplomi emessi, sia quelli ottenuti con QSO storici che quelli ottenuti con i correnti, hanno pari significato e valore di riconoscimento dell'attività radio svolta.

Validità

Il presente Regolamento, così come approvato dal C.D.N. ARI, sostituisce e annulla i precedenti.

NOTE AGGIUNTIVE

NUOVE ATTIVAZIONI, ISOLE DUBBIE

E' fondamentale che gli attivatori comprendano la qualità e la bontà della documentazione (le carte geografiche e/o nautiche e in seconda battuta le fotografie) in base alla quale viene stabilita la validità di un'isola ai fini IIA. Per questi motivi è consigliabile che la richiesta di un nuovo Numero di Riferimento (o di modifiche alle referenze già esistenti) venga presentata all'Award Manager con il maggiore anticipo possibile, prima che l'operazione abbia luogo. Sarà compito dell'Award Manager fornire una risposta nel minor tempo possibile. Tale risposta potrà anche essere interlocutoria nel senso che l'attivatore viene pertanto invitato a presentarne di più dettagliata.

Chi attiva un'isola potenziale new one per l'IIA senza aver presentato la necessaria documentazione con sufficiente anticipo, potrà ottenere il nuovo Numero di Riferimento in un secondo tempo, non appena l'Award Manager riceverà il materiale dal quale risulti la validità dell'isola in questione.

I 50 METRI

Un'isola/scoglio, per essere valida ai fini IIA, deve distare almeno 50 metri dalla costa marina. Per una questione di coerenza e serietà, l'IIA ha fatto proprio il criterio delle "pertinenze" ovvero dei "satelliti": si tratta di un concetto IOTA che viene applicato alla più ridotta scala locale.

In pratica, un'isola/scoglio deve distare 50 metri non solo dalla costa, ma anche da altre eventuali isole/scogli poste nelle sue vicinanze.

Pertanto se due isole/scogli sono sufficientemente lontane dalla costa e distano fra loro più di 50 metri, possono valere come due entità IIA separate e avere due distinti Numeri di Riferimento. In caso contrario l'una sarebbe satellite dell'altra (a prescindere dalle loro dimensioni) e verrebbero entrambe incorporate in un'unica entità IIA con un unico Numero di Riferimento.

Questo principio permette di accorpare quindi anche tutti gli scogli che sono di fatto porzioni della stessa isola madre separati apparentemente da questa da acqua, ma con pescaggio insufficiente per il passaggio di un natante.

Nella directory sono presenti referenze che non rispettano la regola dei 50 metri, poiché dichiarate valide prima dell'entrata in vigore della regola stessa. Per queste referenze vige il principio della cancellabilità a domanda da parte di almeno due OM richiedenti, che dovranno fornire documentazione apposita. La cancellazione avviene d'ufficio in casi estremi (ad esempio, banchi sabbiosi scomparsi, o insabbiamento palese alla costa). Fino alla data di cancellazione; la referenza è attivabile e rimane valida per l'accredito se l'attivazione è stata convalidata.

INFORMAZIONI E SITO WEB

Informazioni sulla Lista IIA, sulle decisioni in merito (relative alla non validità di un'isola o alla necessità di fornire maggiore documentazione), nonché la validità delle attivazioni, verranno segnalate con tempestività in un'apposita area del sito web dell'Associazione.

Attualmente sono disponibili le seguenti pagine WEB dedicate:

Home page ARI: www.ari.it.

Sul lato destro verso il basso è disponibile una sezione per l'ingresso sulle pagine IIA, e per il download della Directory.

Homepage IIA in Italiano ed Inglese.

Dalla home page www.ari.it selezionare in alto "HF". Nella pagina HF selezionare nel menu di sinistra successivamente "Diplomi", "Diplomi ARI", "IIA".

Nella pagina IIA si trova il menu delle opzioni disponibili, autoesplicativo. Nel menu di sinistra sono disponibili i comandi per scaricare il logo IIA, i Comunicati IIA e la Directory IIA, quest'ultima cliccando sull'icona della piccola copertina. L'immagine seguente faceva riferimento alla Directory 2016.

HOME ARI IARU SEGRETERIA HF V/U/SHF QSL ARI-RE ATTIVITA' R. RIVISTA EDIRADIO

ARI HF

cerca...

In evidenza

ITALIAN ISLANDS AWARD

HOMEPAGE

Download logo (IHD)

Comunicati

SEARCH

ITALIAN ISLANDS AWARD

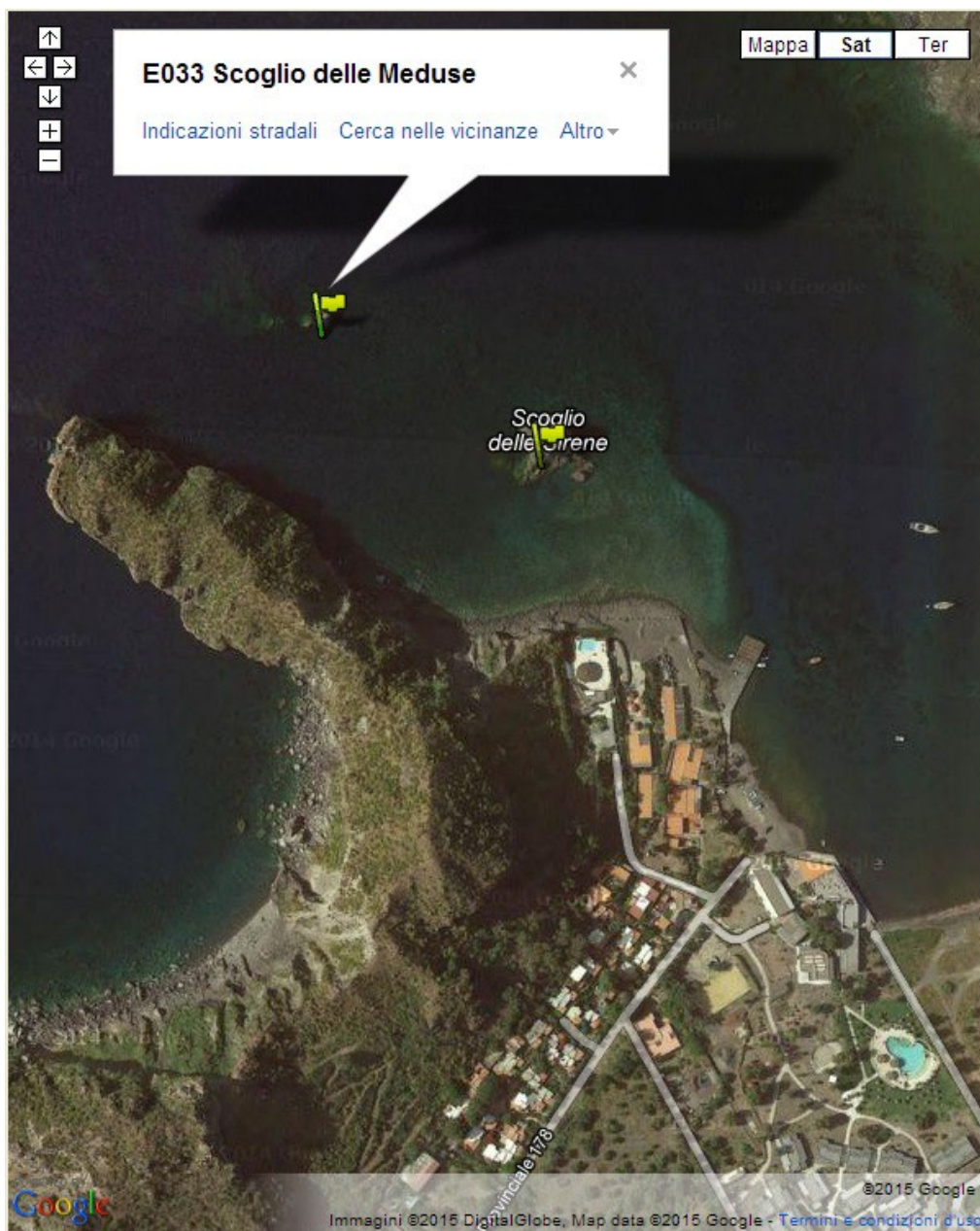
Manager: Saverio Amore, IK2RLS

- 1 [Italian Islands Award - REGOLAMENTO](#)
- 2 [Italian Islands Award - RULES \(ENG\)](#)
- 3 [MOTORE DI RICERCA / SEARCH ENGINE](#)
- 4 [MAPPA INTERATTIVA / INTERACTIVE MAP](#)
- 5 [ITALIAN ISLANDS AWARD DIRECTORY 2014](#)
- 6 [ITALIAN ISLANDS AWARD DIRECTORY 2015](#)
- 7 [Classifica Storica/Historical Standing](#)
- 8 [Classifica Corrente non ufficiale / Unofficial Current Standing](#)
- 9 [Classifica attivatori / Activators' Standing](#)
- 10 [Diplomi Emessi nel 2013-15 / Awards Released in 2013-15](#)
- 11 [Attivazioni 2013-15 / Isles activations in 2013-15](#)
- 12 [Attivazioni 2016](#)
- 13 [Modulistica / Forms](#)

Copyright © ARI 2010.
All Rights Reserved.

Mappa interattiva (opzione 4 del menu).

Qui di seguito un esempio di schermata che si può ottenere (esempio di zoom sull'Isola di Vulcano, e selezione del marker per lo Scoglio delle Meduse E033).



Mappa interattiva zoomata sull'Isola di Vulcano, con selezione del marker per lo Scoglio delle Meduse (**E033**).

*Interactive map zoomed to Vulcano Island and with selection of marker for Scoglio delle Meduse (**E033**).*

I migliori ringraziamenti Webmaster ARI Max IK8LOV per la realizzazione delle pagine suddette.

PERMESSI

Si tratta della vexata quaestio delle autorizzazioni operative e di sbarco sulle isole “proibite” in quanto militari, private o sotto speciale tutela perché facenti parte di riserve naturali o ricadenti sotto regolamenti di accesso specifico.

Ove esistenti, queste restrizioni dovranno essere superate dagli attivatori con i necessari permessi.

Attivazioni mancanti di tali permessi saranno annullate d'ufficio, anche successivamente alla loro effettuazione, anche nel caso che la restrizione non sia nota alla data delle operazioni.

È comunque opportuno rammentare che affinché un'operazione sia valida, la stazione (radio, antenne, generatore e tutte le altre attrezzature necessarie per il funzionamento della stazione stessa) e l'operatore siano regolarmente sull'isola; deroghe potranno essere concesse per comprovati casi eccezionali e comunque previa richiesta scritta all'Award Manager prima dell'attivazione.

E' utile ricordare che le isole private hanno comunque spesso porzioni demaniali accessibili; inoltre il premesso verbale da parte dei proprietari è sufficiente per convalidare l'attività; quindi per le isole private vale il principio generale per cui l'accesso è legale fin tanto che non si configura il reato di accesso indebito a proprietà privata.

Diverso è il caso in cui esistano norme restrittive specifiche per l'accesso ad un'isola; in tal caso è necessario essere opportunamente autorizzati da parte dell'Ente proprietario o gestore dell'isola.

Con la Directory 2014 le referenze IIA sono classificate anche sulla base di queste caratteristiche di accessibilità, come descritto nel paragrafo successivo.

ACCESSIBILITA' DELLA REFERENZA

Con la Directory 2014 viene introdotto un indice di accessibilità per ogni isola (“Livello” in Italiano, “Tier” in Inglese), per poter facilmente identificare il grado di facilità di accesso ad essa. Sono individuati cinque livelli:

Tier 1: Isola di grandi dimensioni geografiche, ovvero con popolazione radioamatoriale presente ed attiva, tale da rendere teoricamente sempre possibile in qualunque momento un qso con essa tramite sked diretto con un OM locale. Oppure isola collegata permanentemente alla terraferma da infrastrutture pubbliche (ponti) stradali o ferroviarie, che permettano l'accesso continuo all'isola stessa da parte degli attivatori con mezzi terrestri propri (auto, camper, bicicletta, a piedi, etc.).

Tier 2: Isola collegata alla terraferma da regolari servizi pubblici di collegamento marittimo, che permettano quindi l'accesso per un'attivazione radio senza l'uso di natanti ad hoc.

Tier 3: Isola non collegata alla terraferma da regolari servizi pubblici di collegamento marittimo; per conseguenza l'attivatore deve provvedere in proprio con un mezzo che gli consenta di sbarcare sull'isola; sono qui compresi anche gli scogli raggiungibili camminando a piedi dalla terraferma su un basso fondale.

Tier 4: Isole private, per le quali è necessario chiedere il permesso di accesso al proprietario, o per le quali esistono solo ristrette aree demaniali libere per lo sbarco; il permesso al proprietario può essere anche solo verbale e chiesto al momento.

Tier 5: Isole con accesso regolamentato o interdetto (Aree faunistiche, Servitù Militari, etc.) per le quali è necessario ottenere un permesso preventivo, in genere scritto, per lo sbarco, e per le quali è richiesto di seguire norme di comportamento specifiche.

Il livello di accessibilità ora indicato può ovviamente cambiare per un'isola nel corso del tempo. La Directory viene aggiornata con i più recenti dati disponibili, ed a questo scopo si raccomanda a tutti i partecipanti al programma IIA di inviare segnalazioni su modifiche di status sopravvenute (ad esempio:

nuovi Regolamenti di sbarco da parte di Enti proprietari o Capitanerie di Porto, nuove istituzioni di Aree Protette, etc..).

ESTRATTO LOG ADIF PER AGGIORNAMENTO PUNTEGGIO.

E' necessario inviare l'estratto log dei QSO da accreditare in un file ADIF, con la referenza IIA annotata nel campo Comment, nel seguente modo:

Per i QSO storici:

<Comment:9>IIA-XXnnn

dove XXnnn è la sigla della Referenza IIA secondo la tipologia Provinciale valida fino al 2012.

Per i QSO correnti:

<Comment:8>IIA-Xnnn

dove Xnnn è la sigla della Referenza IIA secondo la nuova tipologia a gruppi valida dopo il 2012.

Il file ADIF dell'Attivatore deve contenere nel campo Operator il call utilizzato dall'attivatore; quindi non è necessariamente quello dell'operatore fisico che ha effettuato il QSO; ad esempio nel caso di una attivazione effettuata con Nominativo Speciale o di Club. Il nominativo della stazione cacciatrice è memorizzato nel campo Call.

Il file ADIF inviato dal cacciatore per richiedere l'accredito dei QSO puo' invece avere i campi Operator e Call invertiti (Operator = il cacciatore, Call = la stazione attivatrice contattata), come da settaggio normale del proprio programma di Log.

Il file ADIF deve contenere obbligatoriamente i campi standard per data, modo, banda, frequenza, nonché il Campo <QSL_rcvd:1>Y

ESEMPI DI CORRETTI RECORD ADIF

Per un QSO Storico:

<COMMENT:9>IIA-SC001 <OPERATOR:6>IT9EJW <CALL:4>E77O <BAND:3>40m <FREQ:6>7.0770
<MODE:3>SSB <TIME_ON:4>0800 <QSO_DATE:8>20120421 <EOR>

Per un QSO Corrente:

<COMMENT:8>IIA-S049 <OPERATOR:8>IT9EJW/p <CALL:4>E77O <BAND:3>40m <FREQ:6>7.0770
<MODE:3>SSB <TIME_ON:4>0800 <QSO_DATE:8>20130421 <EOR>

I record ADIF prodotti dai programmi di log possono essere facilmente adattati tramite programmi base come Wordpad o Notepad.

L'ordine dei campi nel record non è rigido, ma puo' essere a piacere; il record è terminato da <EOR> come da standard ADIF.

L'estratto log ADIF dovrà contenere anche i QSO Correnti effettuati con Residenti ed Equiparati (comprese ora tutte le attivazioni di isole di livello 1), confermati da qsl cartacee.

CLASSIFICHE

Come detto nel Regolamento, sono istituite due classifiche separate, per riportare i nominativi di titolari di Diploma, ed i relativi QSO Storici o Correnti.

Sarà inoltre pubblicata una doppia classifica riservata agli attivatori per le attività Correnti, che sarà aggiornata man mano con la convalida delle attivazioni stesse. Per le attivazioni Storiche, gli attivatori potranno comunicare all'Award Manager l'elenco delle operazioni effettuate fino al 31-12-2012.

Gli attivatori, per le sole attività Correnti, possono avere accreditata in automatico la referenza attivata ai fini del proprio punteggio IIA come cacciatore. A tale scopo l'attivatore dovrà inserire nel log ADIF dell'attivazione un QSO fittizio con se stesso, ai soli fini del calcolo automatico del punteggio. Per recuperare accrediti Correnti non conteggiati, l'attivatore può reinviare successivamente i QSO fittizi contattando l'Award Manager con un nuovo log ADIF.



Nella comunità degli attivatori delle Isole Italiane c'è uno dei più famosi Maestri d'Ascia costruttori di gondola in Venezia (**V048**), Roberto Tramontin I3THJ.

*Roberto Tramontin I3THJ is an historical activator of Italian Islands and he lives in downtown Venice (**V048**); he is a very famous Handcraft Master of gondola, the worldwide known typical boats of Venice Lagoon.*

2. IIA RULES (English)



Italian Islands Award (IIA)

Rules HF (2017 January 1st)

By Saverio Amore, IK2RLS

A.R.I. Associazione Radioamatori Italiani, issues the Italian Island Award (I.I.A.) to licensed amateur radio operators and SWLs for contacts made with stations located on islands belonging to the Italian Republic. Cross-band and/or cross-mode QSOs are not acceptable.

Definition of an island and minimum requirements

For the purposes of I.I.A., islands, rocks, reefs, and in general any portion of ground, sand or rock above the sea level can be valid.

The island must be always completely surrounded by water even at low tide, and it must be circumnavigable at all times.

Islands can be connected to the mainland by man made bridges, footbridges, etc., provided that water is free to flow under them at all times.

Artificial islands, such as concrete/rock barriers, are not valid. Islands located in lakes and rivers are not valid; islands located at river mouths can be valid if at least the 50% of their surface is in the open sea.

Islands shall be shown and named on official Government Maps (such as the Carta d'Italia alla Scala di 1:25.000 by I.G.M., or the Geoportale Nazionale); if the island name is missing, it must be shown on detailed nautical maps, specialized press or equivalent, including reliable websites.

The distance of an island from the mainland must be at least 50 meters at all times.

An island must be always accessible in a safe way, without risk for the activators; for this reason for an approximate minimum size of 20 square meters is required for an island to be qualified for IIA.

Islands valid for the award are listed in the official IIA Directory. They are grouped on the base of homogeneous criteria (known archipelagoes or administrative, historical or geographical areas). Each island is given a reference number made of one letter denoting the group + three digits.

The 2017 IIA Directory lists the current reference numbers along with those in use until 2012. The latter were based on the Italian provinces, and are now obsolete; however, they can be used on QSL cards together with the new reference numbers (mandatory).

Activations

A minimum of 100 QSOs is required for a radio operation from a given island to be accepted. They can be made over separate operating sessions on different days, but in all cases before the activation of another island.

Planned activations shall be reported to the IIA Manager (iia@ari.it) before the operation starts; if that is not possible, a waiver must be requested. Activators are required to validate their operations with the IIA Manager and to provide details of their activity (name and reference number of the island, operators, bands and modes used, etc). A committee of Senior ARI members will judge in case of dispute about the validity of operations.

The IIA Directory released is to be considered complete with the current island status: updates are possible (also additional reference numbers or removal from the list), but applications shall be supported by adequate map and photographic evidence.

For each operation after 31 December 2012, activators must send to the IIA Manager proof of their operations and the log in ADIF format. The IIA reference number shall be entered in the Comment field with the following syntax:

<Comment:k>IIA-Xnnn

where k is the length of the field, and Xnnn is the island reference number expressed in the new 2013 format (i.e. X for the letter denoting the island group and nnn for the three digits that identify the island within that group)

Validation material must include photographs and/or videos (JPG, MP4 or other standard formats for PC) providing evidence of physical presence on the island. Photographs showing the screen display from a GPS equipment - such as a Smartphone app – are strongly encouraged to proof the presence of the station on the correct island.

The validation material and the ADIF file shall be sent via email to the IIA Manager (iia@ari.it) within 15 days of the completion of an operation.

Activators can credit their operation to their own IIA score, but in this case they must log a QSO with themselves for the purpose of electronic calculations.

Residents on islands are required to perform a formal activation of their island but they are not required to send the ADIF log for their next operations; they must be prepared to send written confirmations of the QSOs (by traditional QSL cards or by email). Island hunters must record such qso in their ADIF log.

Following operations are considered Equivalent to Resident:

- repetitive operations for from the same IIA reference as a result , for example, for ownership of a house on the island, or recurrent holidays there;

- repetitive official operations by a Club team from the same IIA island;

- holiday style operations by non-Italian hams on Tier 1 or Tier 2 Islands;

- Contest activities during the following HF ones: ARI International, Contest delle Sezioni, IOTA, CQ WW DX, WPX, WAE;

-all operations from Tier 1 Islands (after Jan. 1st 2016).

For the first two types a first formal Activator activation is necessary, with ADIF log sent to Award Manager; for foreigners and Contest operation no formal communication/log are necessary. For all Resident and Equivalent, it must be explicitly possible for chasers to receive a paper qsl from the activators via bureau, so cost-free, in the respect of the ham spirit.

Material useful to describe the operation and the technical solutions used is welcome for publication on RadioRivista and the ARI website.

The Award

The Award is released by ARI to licensed amateur radio operators (and to SWLs on a "heard" basis) for confirmed contacts made with

50 islands in at least 10 different Groups for Italian participants;

30 islands in at least 6 different Groups for European participants;

15 islands in at least 3 groups for extra-European participants.

QSOs shall be made after 31 December 1969 on any HF band. No band or mode endorsement can be applied for.

The Honour Roll is a specific listing for participants scoring at least 100 islands in 15 different Groups.

The All Italian Islands Roll is a specific listing for participants scoring at least 300 islands from all the IIA Groups.

Participants listed in Honour Roll or All Italian Islands Roll are eligible for the IIA Plaque.

The annual listings will be published on RadioRivista and on the ARI website (www.ari.it), on the basis of the applications for new awards or for score updates received by the IIA Manager by 31 December of each year.

Application for the IIA certificate in electronic format

To apply for the Italian Islands Award in electronic format (JPG) it is required to submit the log of the claimed QSOs in ADIF format. The IIA reference number must be entered in the Comment field with the following syntax.

For Current QSO (done in 2013 and after):

<Comment:8>IIA-Xnnn

where 8 is the length of the field, and Xnnn is the island reference number expressed in the new 2013 format (i.e. X for the letter denoting the island group and nnn for the three digits that identify the island within that group).

Current QSOs are verified by the ADIF logs sent by the activators being these log mandatory for such operations. Paper QSL are mandatory to proof qso done with Residents and Equivalent; the manager will require scans of them.

Only QSO from Activation listed in the present Directory can be credited (see § Errore. L'origine riferimento non è stata trovata.). Other IIA Activations could have occurred for sure, but they are

not validated (for various reasons) if not present in the list.

For Historical QSO (done before 2013):

<Comment:9>IIA-XXnnn

where 9 is the length of the field, and XXnnn is the island reference number expressed in the old pre-2013 format (i.e. XX for the letter denoting the province to which the island belong and nnn for the three digits that identify the island within that province).

The Historical QSOs must be confirmed by QSL cards, but it is not necessary to submit them. JPG scans via email are sufficient for supporting random QSO verification by the IIA Manager. In both cases send your log to iia@ari.it.

It is also mandatory to send the IIA Form available on the ARI website in DOC and PDF format. It is possible to print it, fill it with the data required and then scan it and send a JPG. Alternatively, it is possible to write the IIA Form text directly into an email to iia@ari.it.

The goal of the form is the authorization to publish participant's data on RadioRivista and the ARI website.

The same procedure should be followed when applying for additional QSOs to be credited to an existing score.

The IIA certificate in JPG format is issued free of charge, and its request is strongly encouraged versus the paper format.

Application for the paper IIA certificate.

Applications for the classic certificate on paper follow the same process of the previous paragraph with sending of ADIF file and IIA form.

Requests should be sent along with the requested fee to A.R.I., Via Scarlatti 30, 20124 Milano, specifying "IIA Award Manager" on the envelope, or, for a faster application handling, directly to IIA Award Manager IK2RLS at his home address: Saverio Amore, Via De Gasperi 18, 20060 Vignate MI, Italy.

The fee for paper certificates is EUR 15,00 or US\$ 20.00 for reimbursement of printing and shipment costs.

Application for the IIA Plaques.

Applications for the "Honour Roll Trophy" or "All Italian Islands Roll Trophy" Plaques follow the same process of the previous paragraph with a score update sending of ADIF file and IIA form. The QSO score previously described is required.

It is necessary to contact directly the IIA Award Manager IK2RLS at iia@ari.it or via surface mail at his home address: Saverio Amore, Via De Gasperi 18, 20060 Vignate MI, Italy. The manager will reply specifying the costs for the Plaque and its shipment.

Application for the IIA certificate without ADIF file.

Participants not managing their QSO with electronic logging programs can apply for the IIA certificate without usage of ADIF file, using the same process, address and fee of previous paragraphs, and

adding a paper list of the claimed QSO together with the award fee and the IIA form duly filled.

The paper list must report at least the following data for each QSO: IIA reference, callsign of the IIA station, date, UTC, band, mode; QSO must be listed in alphabetical order of IIA reference.

The paper list must be duly verified by a representative of the local Radio Society of the requester's country, or by two hams. Possession of QSL is mandatory for claiming QSO performed before Jan 1st, 2013; but sending QSL is not requested. The Award manager keep the rights to ask for QSL verification.

In this case of ADIF file missing, the award score update is not possible.

Performance listings.

Two performance listings are maintained, due to different tracking of radio activations.

The *Historical Listing* is compiled on the basis of scores achieved with Awards issued before 1 January 2013, or on a later date but based on QSOs made before that date (QSL cards mandatory).

The *Current Listing* is compiled on the basis of scores achieved with QSOs made after 31 December 2012, and checked through activators'log files (QSL cards not mandatory), or QSL in case of Resident or Equivalent, or Tier 1.

For both listings it is possible to apply for updates once in a calendar year. For upgrades or new Awards with Historical QSOs it is mandatory to have paper QSL cards and provide them to the IIA Manager (JPG scans are accepted). If QSL cards are submitted, it is mandatory to provide sufficient funds for their return. Please contact the IIA Manager at iia@ari.it for details.

Application for score updates must be done separately for Historical and Current listings; the ADIF file must have the QSO records containing the IIA reference in Old format XXnnn for Historical QSOs, and in New format Xnnn for Current QSOs, respectively in each case, as described in previous paragraphs. One score update per Listing is allowed in a calendar year.

A participant who already achieved the IIA before 2013 by crediting Historical Qso won't be released a new Award when crediting Current qso; just the new score will be granted.

All awards issued, either those based on historical QSOs and those based on current QSOs, have equal meaning of proof of performance.

WEB SITE

Currently following WEB ages are available:

Home page ARI: www.ari.it.

On the right side of page it is available an anchor box forwarding directly to IIA Page and for the download of the Directory.

Homepage IIA, Italian & English.

From Home Page www.ari.it select "HF" on top menu. On HF page select select on left menu in a sequence "Diplomi", "Diplomi ARI", "IIA".

On IIA page there is the self described option menu. On left menu are available commands to download the IIA logo the IIA Notices and the IIA Directory, this last clicking on the small Directory icon. Next image describes the page when with Directory 2016.



Interactive map (option 4 from the menu).

Here after a sample of screen from the Interactive Map of Option 4: in this example a zooming on Vulcano Islands with selection of marker for “Scoglio delle Meduse” E033.



Mappa interattiva zoomata sull’Isola di Vulcano, con selezione del marker per lo Scoglio delle Meduse (**E033**).

*Interactive map zoomed to Vulcano Island and with selection of marker for Scoglio delle Meduse (**E033**).*

WEB pages created by Webmaster ARI Max IK8LOV and maintained by editor Stefania Sparaciari

Legal notes

The present version of the IIA Rules replaces the previous ones.

The IIA Rules and the IIA Directory are property of A.R.I., Associazione Radioamatori Italiana, who holds all the rights for publication and diffusion.

ADDITIONAL NOTES

New activations and doubtful islands.

It is important that activators understand that quality of documents (maps and photographs) provided for supporting a request for a new island reference number is essential.

So it is strongly recommended that applications for a new reference number are sent to the IIA Manager largely before the activation takes place.

The IIA Manager will reply in short time, and also a temporary approval can be granted, with request of more detailed documents.

Activators of a “new” island who fail to apply for it, can get the new reference number after the IIA Manager receives sufficient material, typically taken directly on field.

Island separation.

An island or rock needs to be at least 50 meters off the mainland sea shore. IIA has taken the same concept of IOTA Program about the criteria of satellite islands. Shortly, an island must lay at least 50 meters not only off the mainland, but also off other islands/rocks/reefs close to it.

So, in case of two islands located at least 50 meters off the coast, if the distance between them is at least 50 meters, they can be counted as separate IIA entities with different reference numbers; if distance is less than 50 meters, they count as a single IIA entity.

This principle made it possible to group together all the minor rocks that are de facto portions of the same mother island, apparently separated from it by water but without sufficient depth for a boat.

In the directory there are present several islands not respecting the 50 meters rule, because they were added to list before the rule was introduced; these islands can be removed by request of at least two hams, providing appropriate documents. Removal is immediate in case of extreme scenarios, such as disappeared islands (i.e. sand banks) or merged islands. Islands removed from the list can be credited for score if activated before the cancellation date.

Island information.

Information about islands, activation lists and decisions taken on activation validity will be published regularly on the IIA web pages at www.ari.it.

Authorisation to access.

Some islands, such as military facilities or environmentally protected areas, have a clear restricted access policy; others, such as private islands, have a common law restricted access.

In all case island activations must be done within the law; where a landing permit is explicitly necessary, copy of it must be provided together with other activation material.

The IIA Manager will invalidate activations failing to provide such permits, even in the case that the need of permit becomes known after the activation is completed.

In order for the activation to be valid, all radio equipment must be physically on the island (radio gear, power generator, antenna, etc..); derogations can be considered in extraordinary cases with appropriate communication and request to the IIA Manager and authorization granted by him before the activation itself.

Private islands often have limited public areas for landing; private islands require a permit by the landlord to land and operate, but this permit can be verbal and provided on the fly.

The case of Islands with restricted access is different; for these references (such as Military facilities, or archeological sites or protected Wildlife Areas) a permit (usually written) is required from the Controlling Authority.

With the Directory 2014 each island in the list is provided of an element describing how it is easy to access.

Accessibility of an island.

With Directory 2014 an index of accessibility of the island is introduced; it is called "Tier" in English and "Livello" in Italian to publicly stand for the grade of complexity of its activation.

Five levels are introduced:

Tier 1: Island of large geographical size, possibly with permanent resident population, so that it can be normally contacted with a sked with such residents. Or an island permanently linked to mainland by public causeways (street, rail), so it can be accessed by island activators at any time with own transportation (car, motorhome, bike, on foot, etc..).

Tier 2: Island connected to mainland by regular public ferry services, so activators can access it for activation without own boating.

Tier 3: Island not connected to mainland by regular public ferry services, so activators need own boat to access it for activation; also islands that can be accessed on foot from mainland or main parent island walking on low depth water sea.

Tier 4: Private island, for which a permit from landlord is necessary; permit can be verbal and provided on the fly; or island provided of a very limited public access area.

Tier 5: Island with regulated, restricted or forbidden access (such as Military facilities, or archeological sites or protected Wildlife Areas); a permit from the Controlling Authority, normally written, is required and must be provided to the Award Manager with the documents for validation of the activation.

This index can change of course in the future, depending of the island status. The Directory is updated with the most recent available data, and all participants to IIA program are welcome to contribute with news, rule updates and clarifications on each island.

Software.

It is strongly recommended to use a logging program with the capability of generating ADIF files. The BBlogger program is recommended, and it can be downloaded from www.blogger.eu.

The IIA reference number for the QSO must be entered into the Comment field of the ADIF file with the following format:

For Current QSO:

<Comment:8>IIA-Xnnn

where 8 is the length of the field, and Xnnn is the island reference number expressed in the new 2013 format (i.e. X for the letter denoting the island group and nnn for the three digits that identify the island within that group).

For Historical QSO:

<Comment:9>IIA-XXnnn

where 9 is the length of the field, and XXnnn is the island reference number expressed in the old pre-2013 format (i.e. XX for the letter denoting the belonging province of the island and nnn for the three digits that identify the island within that province).

Examples of correct ADIF records.

For a Current QSO:

```
<COMMENT:8>IIA-S049 <OPERATOR:8>IT9EJW/p <CALL:4>E77O <BAND:3>40m <FREQ:6>7.0770  
<MODE:3>SSB <TIME_ON:4>0800 <QSO_DATE:8>20130421 <EOR>
```

For an Historical QSO:

```
<COMMENT:9>IIA-SC001 <OPERATOR:6>IT9EJW <CALL:4>E77O <BAND:3>40m <FREQ:6>7.0770  
<MODE:3>SSB <TIME_ON:4>0800 <QSO_DATE:8>20120421 <EOR>
```

The ADIF records that are generated by log programs can be easily adapted with basic free programs such as Wordpad, Notepad or other free text editors.

The order of the fields in the record is not fixed, but it can free; the record is trailed by the <EOR> tag according to ADIF standard.

Performance Listings

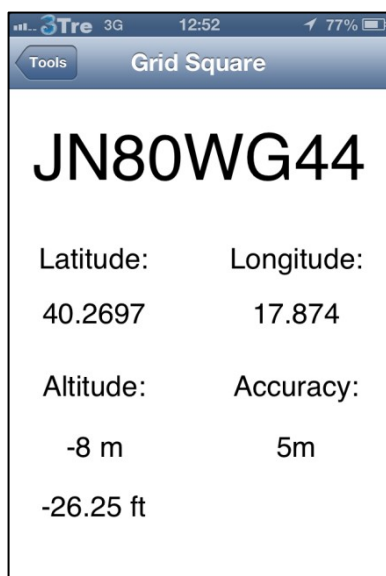
Considering the different way of tracking of IIA activations over the past years and the one that can be easily done now, with electronic media not available in the past, ARI has decided to implement two different score standings.

So both QSOs confirmed in the past by paper QSLs can be credited, and new QSOs with PC based activators' logs, can be credited for score, but in different listings. Additionally an Activators listing is implemented.

Activators can claim a credit for the activated islands for the Current hunter listing; to achieve it, they must add a fake QSO with themselves in their activator and hunter logs. Forgotten credit can be claimed also later, contacting the Award Manager.

For all kinds of credit please refer to the instructions in this document. In case a participant cannot handle electronic processes, please contact the IIA Manager through traditional mail for specific directions.

ESEMPI DI LOCALIZZAZIONE GPS EXAMPLES OF GPS LOCATION PROOF



Per provare la corretta presenza della stazione sull'isola, specialmente nel frequente caso di isole o scogli "anonimi", è ormai facile fornire prove come la schermata di uno smartphone con una app di geolocalizzazione. In questo esempio a lato, la schermata fornita da Francesco IZ7KHR per provare la sua presenza sull'Isola degli Scheletri **P038**.

*Here a screenshot of a GPS app from a smartphone; this is now an easy way to proof presence of the station on the island; this is important in frequent cases of "anonymous" rocks. In this case Francesco IZ7KHR, in addition to other pictures, proofed his position on Isola degli Scheletri **P038**.*



In questo caso Vittorino I3BQC ha fornito la prova della localizzazione della stazione su **V070** (Motta Ovest di Ca'Zane') tramite tracking su sistema APRS! Notare la vicinanza dell'altra referenza vicina **V071** (Motta Est di Ca'Zane'), la loro similitudine e la difficoltà nel distinguerle con le semplici foto.

*In this case Vittorino I3BQC proofed his correct position on **V070** (Motta Ovest di Ca'Zane') sending the tracking of the boat path on APRS! Note on the right the presence of the other very similar island **V071** (Motta Est di Ca'Zane'), and how it is difficult to distinguish them with standard photos.*

3 DIRECTORY DELLE ISOLE / ISLES DIRECTORY

3.1 Introduzione / Introduction

Si è cercato di dare la massima cura nel costruire la massa dati delle referenze presenti nella Directory. In caso di sempre possibili inesattezze, si prega di contattare l'Award Manager (iia@ari.it) per la correzione opportuna, nonché per ogni nuova notizia utile che possa essere annotata per ogni isola nelle prossime edizioni della Directory.

LEGENDA

| Nuova referenza IIA | Nome dell'isola | Eventuale gruppo IOTA | Provincia di appartenenza (WAIP) | Livello |
|---------------------------|---------------------------------|-----------------------------|--|--------------------------|
| | Gruppo di appartenenza | Precedente referenza IIA | Attivazione Corrente | Attivazione e Storica |
| | Latitudine/Longitudine/Commenti | | | |

GPS= Si raccomanda vivamente di inviare con la documentazione dell'attivazione anche una schermata di un localizzatore GPS od equivalente funzione di uno smartphone, per illustrare la posizione esatta della stazione su isole e scogli privi di elementi di semplice identificazione.

Attivazione Corrente/Storica: "Y" indica che la referenza è stata attivata. E' possibile che non tutte le attivazioni effettuate fino al 2012 siano state annotate; si prega di segnalare i dati mancanti.

Livello: vedi regolamento.

We tried our best to provide the best description of each Island in this database. It is of course always possible that errors are present. In such case, please contact the Award Manager at iia@ari.it to provide the necessary corrections. Please contact the Award manager for each new useful information related to an island, to be added in next editions of the Directory.

RECORD DESCRIPTION

| IIA new reference | Island Name | IOTA Group | Province (WAIP) | Tier |
|----------------------|-----------------------------|-------------------------|--------------------|--------------------------|
| | Belonging Group | Former IIA reference | Current Activation | Historical Activation |
| | Latitude/Longitude/Comments | | | |

GPS= It strongly recommended to send a screenshot of a GPS or equivalent (smartphone GPS app) to state the position of the radio station on the island.

Current/Historical Activation: "Y" stands for an activated island after/before Dec.31, 2012.



Mappa dell'Italia con posizione geografica dei Gruppi (mappa fornita da Pier Luigi IK2UVR).

Map of Italy with position of Island Groups (map by Pier Luigi IK2UVR).

3.2 Isole valide / Current Valid Islands

A---ADRIATICO


| | | | | |
|------|---|----------|----|---|
| A001 | Scoglio Vela | X | AN | 3 |
| | Adriatico | AN---001 | Y | Y |
| | Lat : 43°33'33.65"N Lon : 13°36'33.01"E *GPS* | | | |
| A002 | Scoglio Le due Sorelle | X | AN | 3 |
| | Adriatico | AN---002 | N | Y |
| | Lat : 43°32'54.12"N Lon : 13°37'40.77"E *GPS* | | | |
| A003 | Scoglio del Trave (Scogliera I Travi) | X | AN | 3 |
| | Adriatico | AN---003 | Y | Y |
| | Lat : 43°34'53.33"N Lon : 13°34'20.13"E Solo lo scoglio più esterno è valido ai fini IIA. Only most external rock counts for IIA activation. | | | |
| A004 | Il Biancone Nord | X | AN | 3 |
| | Adriatico | AN---005 | N | Y |
| | Lat : 43°37'22.48"N Lon : 13°31'23.56"E *GPS* | | | |
| A005 | Il Biancone Sud | X | AN | 3 |
| | Adriatico | AN---006 | N | Y |
| | Lat : 43°37'20.62"N Lon : 13°31'27.49"E *GPS* | | | |

| | | | | |
|------|--|----------|----|---|
| A006 | (unassigned) | --- | | |
| | Adriatico | | N | N |
| | Lat :N/A Lon :N/A | | | |
| A007 | Scannone di Goro | X | FE | 3 |
| | Adriatico | FE---005 | Y | Y |
| | Lat : 44°47'26.89"N Lon : 12°23'45.19"E | | | |
| A008 | Isola Albarella | X | RO | 2 |
| | Adriatico | RO---002 | N | Y |
| | Lat : 45° 4'37.18"N Lon : 12°20'39.15"E Isola Privata, la sola zona di ingresso è pubblicamente accessibile. Private island; only entrance area is public. *GPS* | | | |
| A009 | Isola Bacucco [Isola dei Gabbiani] | X | RO | 3 |
| | Adriatico | RO---004 | Y | Y |
| | Lat : 44°48'18.09"N Lon : 12°24'56.19"E *GPS* | | | |
| A010 | Isola della Barricata (Ex Casone San Guglielmo) | X | RO | 3 |
| | Adriatico | RO---005 | N | Y |
| | Lat : 44°51'23.82"N Lon : 12°28'21.74"E *GPS* | | | |
| A011 | Bonello Scirocco | X | RO | 3 |
| | Adriatico | RO---006 | N | Y |
| | Lat : 44°57'34.46"N Lon : 12°30'24.41"E *GPS* | | | |

| | | | | |
|------|---|----------|----|---|
| A012 | Isola Batteria | X | RO | 5 |
| | Adriatico | RO---007 | N | Y |
| | Lat : 44°57'58.77"N Lon : 12°30'19.21"E Riserva Naturale, permesso di accesso necessario. Wildlife area, access permit necessary. *GPS* | | | |
| A013 | Scanno del Palo (di Po di Tolle) | X | RO | 3 |
| | Adriatico | RO---008 | Y | Y |
| | Lat : 44°49'43.54"N Lon : 12°25'25.53"E *GPS* | | | |
| A014 | Scanno di Boa | X | RO | 3 |
| | Adriatico | RO---009 | N | Y |
| | Lat : 44°57'23.84"N Lon : 12°32'33.54"E *GPS* | | | |
| A015 | Isola Bastimento | X | RO | 3 |
| | Adriatico | RO---010 | N | Y |
| | Lat : 44°53'5.54"N Lon : 12°29'18.85"E *GPS* | | | |
| A016 | Scanno del Gallo | X | RO | 3 |
| | Adriatico | RO---012 | N | Y |
| | Lat : 44°59'59.45"N Lon : 12°28'11.26"E *GPS* | | | |
| A017 | Scanno delle Ceppe o Cannone | X | RO | 3 |
| | Adriatico | RO---013 | N | Y |
| | Lat : 44°59'28.60"N Lon : 12°29'39.09"E *GPS* | | | |

| | | | | |
|------|--|----------|----|---|
| A018 | Isola di Boccasette (Scanno del Palo). | X | RO | 1 |
| | Adriatico | RO---014 | N | Y |
| | Lat : 45° 1'10.82"N Lon : 12°26'1.53"E Collegato alla terraferma da una passerella pedonale . <i>Pedastrian access from mainland existing.</i> *GPS* | | | |
| A019 | Scanno Cavallari | X | RO | 2 |
| | Adriatico | RO---015 | N | Y |
| | Lat : 45° 3'9.45"N Lon : 12°23'5.00"E Traghetto funzionante in stagione. Season ferry available. *GPS* | | | |
| A020 | Isola Giroto (Bonellino) | X | RO | 3 |
| | Adriatico | RO---017 | Y | Y |
| | Lat : 44°55'49.79"N Lon : 12°30'40.15"E *GPS* | | | |
| A021 | Isola Canarin | X | RO | 3 |
| | Adriatico | RO---018 | N | Y |
| | Lat : 44°54'33.94"N Lon : 12°30'1.00"E *GPS* | | | |
| A022 | Isola del Basson | X | RO | 3 |
| | Adriatico | RO---021 | Y | Y |
| | Lat : 44°56'2.96"N Lon : 12°30'43.88"E *GPS* | | | |

| | | | | |
|------|--|----------|----|---|
| A023 | Isola degli Scanelli | X | RO | 3 |
| | Adriatico | RO---022 | N | Y |
| | Lat : 44°58'32.13"N Lon : 12°32'29.37"E *GPS* | | | |
| A024 | Scogli della Bagnante | X | CH | 3 |
| | Adriatico | CH---001 | Y | X |
| | Lat : 42° 6'32.98"N Lon : 14°43'8.80"E Lo scoglio con la statua non e'utilizzabile per l'attivazione. Rock with the statue cannot be used for activation. | | | |



Gli scogli della Bagnante (**A024**) sono situati di fronte alla spiaggia di Vasto Marina (CH) e sono caratterizzati dalla statua di 3 metri posta su uno di essi, dedicata alle turiste della cittadina abruzzese.

Foto di Simon IZ7ATN durante la sua attivazione del 2013.

*The Bagnante rocks (**A024**) are placed in front of Vasto Marina beach. On top of the bigger one there is a 3 meter high statue to swimming tourist ladies of the village.*

Picture by Simon IZ7ATN during his activation in 2013.

B---BASILICATA

| | | | | |
|------|--|----------|----|---|
| B001 | Santo Ianni | EU---144 | PZ | 3 |
| | Basilicata | PZ---001 | N | Y |
| | Lat : 39°58'2.31"N Lon : 15°42'57.88"E *GPS* | | | |

C---CAMPANIA

| | | | | |
|------|--|----------|----|---|
| C001 | Isola d'Ischia | EU---031 | NA | 1 |
| | Campania | NA---001 | Y | Y |
| | Lat : 40°43'28.52"N Lon : 13°54'41.35"E | | | |
| C002 | Isola di Procida | EU---031 | NA | 1 |
| | Campania | NA---002 | Y | Y |
| | Lat : 40°45'8.37"N Lon : 14° 0'44.91"E | | | |
| C003 | Il Gallo Lungo | EU---031 | NA | 5 |
| | Campania | NA---003 | N | Y |
| | Lat : 40°34'57.58"N Lon : 14°26'5.75"E Area Marina Protetta ("Punta Campanella"), autorizzazione necessaria. Isola Privata. <i>Sea Wildlife Area, landing access necessary. Private Island.</i> *GPS* | | | |

| | | | | |
|------|--|----------|----|---|
| C004 | Nisida | X | NA | 5 |
| | Campania | NA---004 | Y | Y |
| | Lat : 40°47'45.94"N Lon : 14° 9'45.82"E Area Militare e Bagno Penale, accesso vietato. <i>Military and Jail area, forbidden entry.</i> | | | |
| C005 | Isola Vivara | EU---031 | NA | 5 |
| | Campania | NA---005 | N | Y |
| | Lat : 40°44'45.80"N Lon : 13°59'33.60"E Area Statale Protetta ("Riserva Naturale Isola di Vivara"), autorizzazione necessaria. Sea Wildlife Area, landing access necessary. *GPS* | | | |
| C006 | Isola di Capri | EU---031 | NA | 1 |
| | Campania | NA---006 | N | Y |
| | Lat : 40°32'55.61"N Lon : 14°13'46.33"E Comprende il Faraglione di Dentro. Includes the Inner Faraglione. | | | |
| C007 | Scogli Gaiola | X | NA | 4 |
| | Campania | NA---007 | N | Y |
| | Lat : 40°47'29.89"N Lon : 14°11'13.47"E Proprieta' Regione Campania. Private island. *GPS* | | | |
| C008 | Scoglio Isca | X | NA | 3 |
| | Campania | NA---008 | N | Y |
| | Lat : 40°35'16.92"N Lon : 14°22'36.01"E *GPS* | | | |

| | | | | |
|------|---|----------|----|---|
| C009 | Scoglio Rovigliano | EU---031 | NA | 3 |
| | Campania | NA---009 | N | Y |
| | Lat : 40°43'46.34"N Lon : 14°27'48.95"E *GPS* | | | |
| C010 | Scoglio Vervece | EU---031 | NA | 5 |
| | Campania | NA---010 | N | Y |
| | Lat : 40°36'38.00"N Lon : 14°19'33.00"E Area Marina Protetta ("Punta Campanella"), autorizzazione necessaria. Sea Wildlife Area, landing access necessary. *GPS* | | | |
| C011 | I Faraglioni di Capri | EU---031 | NA | 3 |
| | Campania | NA---011 | N | Y |
| | Lat : 40°32'24.24"N Lon : 14°15'10.35"E Sono validi solo il Faraglione di Mezzo e quello di Fuori. Only Faraglione di Mezzo and Faraglione di Fuori are valid. | | | |
| C012 | Scoglio Monacone | EU---031 | NA | 3 |
| | Campania | NA---012 | N | Y |
| | Lat : 40°32'36.12"N Lon : 14°15'24.04"E *GPS* | | | |
| C013 | Scoglio Scruopolo | X | NA | 5 |
| | Campania | NA---013 | N | Y |
| | Lat : 40°35'10.23"N Lon : 14°22'6.92"E Area Marina Protetta ("Punta Campanella"), autorizzazione necessaria. Sea Wildlife Area, landing access necessary. *GPS* | | | |

| | | | | |
|------|--|----------|----|---|
| C014 | Scoglio San Martino | X | NA | 4 |
| | Campania | NA---014 | N | Y |
| | Lat : 40°47'54.92"N Lon : 14° 2'10.99"E Isola privata, ingresso a pagamento. Private island, toll entry. *GPS* | | | |
| C015 | Scoglio A Penna | X | NA | 5 |
| | Campania | NA---015 | N | Y |
| | Lat : 40°34'10.87"N Lon : 14°20'24.14"E Area Marina Protetta ("Punta Campanella"), autorizzazione necessaria. Sea Wildlife Area, landing access necessary. *GPS* | | | |
| C016 | La Rotonda | EU---031 | NA | 5 |
| | Campania | NA---016 | N | Y |
| | Lat : 40°34'48.05"N Lon : 14°25'47.10"E Area Marina Protetta ("Punta Campanella"), autorizzazione necessaria. Isola Privata. Sea Wildlife Area, landing access necessary.Private Island. *GPS* | | | |
| C017 | Scoglio Vetara o Vivaro | X | NA | 5 |
| | Campania | NA---017 | N | Y |
| | Lat : 40°34'59.11"N Lon : 14°23'51.11"E Area Marina Protetta ("Punta Campanella"), autorizzazione necessaria. Sea Wildlife Area, landing access necessary. *GPS* | | | |

| | | | | |
|------|--|----------|----|---|
| C018 | La Castelluccia | EU---031 | NA | 5 |
| | Campania | NA---018 | N | Y |
| | Lat : 40°34'54.62"N Lon : 14°25'47.74"E Area Marina Protetta ("Punta Campanella"), autorizzazione necessaria. Isola Privata. Sea Wildlife Area, landing access necessary.Private Island. *GPS* | | | |
| C019 | Scoglio della Margherita | X | NA | 3 |
| | Campania | NA---019 | N | Y |
| | Lat : 40°39'59.95"N Lon : 14°25'32.48"E | | | |
| C020 | Scoglio dei Francesi | X | NA | 3 |
| | Campania | NA---020 | N | Y |
| | Lat : 40°47'28.19"N Lon : 14°21'9.19"E *GPS* | | | |
| C021 | Scoglio Lungo | X | NA | 3 |
| | Campania | NA---021 | N | Y |
| | Lat : 40°47'27.82"N Lon : 14°21'17.85"E *GPS* | | | |
| C022 | Isola Megaride | X | NA | 1 |
| | Campania | NA---022 | N | Y |
| | Lat : 40°49'38.03"N Lon : 14°14'55.83"E | | | |
| C023 | Scoglio Cannone | EU---031 | NA | 3 |
| | Campania | NA---023 | N | Y |
| | Lat : 40°46'0.32"N Lon : 14° 1'22.86"E *GPS* | | | |

| | | | | |
|------|---|----------|----|---|
| C024 | Ischia Minore | EU---031 | NA | 3 |
| | Campania | NA---024 | N | Y |
| | Lat : 40°43'54.08"N Lon : 13°57'54.17"E *GPS* | | | |
| C025 | Scoglio della Tartaruga | X | NA | 3 |
| | Campania | NA---025 | N | Y |
| | Lat : 40°40'7.31"N Lon : 14°25'54.28"E *GPS* | | | |
| C026 | Scoglio del Vichingo | X | NA | 3 |
| | Campania | NA---026 | N | Y |
| | Lat : 40°48'31.59"N Lon : 14° 2'35.23"E *GPS* | | | |
| C027 | Lo Schiavone (Procida) o Scoglio dello Schiavo | EU---031 | NA | 3 |
| | Campania | NA---027 | N | Y |
| | Lat : 40°45'48.80"N Lon : 14° 2'17.83"E *GPS* | | | |
| C028 | Scoglio di Villa Vazia | X | NA | 3 |
| | Campania | NA---029 | N | Y |
| | Lat : 40°48'48.78"N Lon : 14° 2'34.93"E *GPS* | | | |
| C029 | Lo Schiavone di Miliscola | X | NA | 3 |
| | Campania | NA---030 | N | Y |
| | Lat : 40°47'11.91"N Lon : 14° 3'42.18"E *GPS* | | | |

| | | | | |
|------|--|----------|----|---|
| C030 | Il Fungo o Pietra del Lacco (Ischia) | EU---031 | NA | 3 |
| | Campania | NA---034 | N | Y |
| | Lat : 40°45'13.17"N Lon : 13°53'24.73"E *GPS* | | | |
| C031 | La Nave (Ischia) | EU---031 | NA | 3 |
| | Campania | NA---035 | N | Y |
| | Lat : 40°42'26.25"N Lon : 13°51'12.72"E *GPS* | | | |
| C032 | Scogli Camerata (Ischia) | EU---031 | NA | 3 |
| | Campania | NA---036 | N | Y |
| | Lat : 40°44'25.37"N Lon : 13°51'13.18"E *GPS* | | | |
| C033 | Scoglio Lorio (Ischia) | EU---031 | NA | 3 |
| | Campania | NA---037 | N | Y |
| | Lat : 40°44'7.57"N Lon : 13°51'9.22"E *GPS* | | | |
| C034 | Scogli Sant'Anna (Ischia) | EU---031 | NA | 3 |
| | Campania | NA---038 | N | Y |
| | Lat : 40°43'37.03"N Lon : 13°57'39.91"E Solo i quattro scogli oltre i 50 metri sono validi. Only most external four rocks are valid. *GPS* | | | |
| C035 | Spinesante | EU---031 | NA | 3 |
| | Campania | NA---045 | N | Y |
| | Lat : 40°44'46.03"N Lon : 13°51'49.93"E *GPS* | | | |

| | | | | |
|------|---|----------|----|---|
| C036 | Pietra Impisa | EU---031 | NA | 3 |
| | Campania | NA---046 | N | Y |
| | Lat : 40°44'26.52"N Lon : 13°51'43.35"E *GPS* | | | |
| C037 | Pietre Rosse | EU---031 | NA | 3 |
| | Campania | NA---047 | N | Y |
| | Lat : 40°43'24.63"N Lon : 13°51'27.86"E *GPS* | | | |
| C038 | Pietra Bianca | EU---031 | NA | 3 |
| | Campania | NA---048 | N | Y |
| | Lat : 40°42'58.51"N Lon : 13°51'28.73"E *GPS* | | | |
| C039 | Pietra Nera | EU---031 | NA | 3 |
| | Campania | NA---049 | N | Y |
| | Lat : 40°42'55.32"N Lon : 13°51'10.23"E *GPS* | | | |
| C040 | Chianare di Spadera | EU---031 | NA | 3 |
| | Campania | NA---050 | N | Y |
| | Lat : 40°42'7.01"N Lon : 13°51'45.04"E *GPS* | | | |
| C041 | Pietre del Cavallone | EU---031 | NA | 3 |
| | Campania | NA---051 | N | Y |
| | Lat : 40°43'17.16"N Lon : 13°51'29.42"E *GPS* | | | |

| | | | | |
|------|---|----------|----|---|
| C042 | Scoglio Unghia Marina | EU---031 | NA | 3 |
| | Campania | NA---052 | N | N |
| | Lat : 40°32'44.44"N Lon : 14°14'43.09"E *GPS* | | | |
| C043 | Isola Licosa | EU---031 | SA | 5 |
| | Campania | SA---001 | N | Y |
| | Lat : 40°15'5.46"N Lon : 14°53'57.75"E Area Marina Protetta ("Santa Maria di Castellabate"), autorizzazione necessaria. Sea Wildlife Area, landing access necessary. *GPS* | | | |
| C044 | Isola delle Sirene o di Camerota o della Torre delle Viole | X | SA | 3 |
| | Campania | SA---002 | N | Y |
| | Lat : 39°59'47.75"N Lon : 15°21'37.94"E *GPS* | | | |
| C045 | Scoglio Scialandro | X | SA | 3 |
| | Campania | SA---003 | N | Y |
| | Lat : 40° 3'14.55"N Lon : 15°37'39.36"E *GPS* | | | |
| C046 | Il Coniglio o Scoglio della Marina | X | SA | 3 |
| | Campania | SA---004 | N | Y |
| | Lat : 40° 1'25.64"N Lon : 15°17'40.58"E *GPS* | | | |
| C047 | Scoglio Mingardo | X | SA | 3 |
| | Campania | SA---005 | N | Y |
| | Lat : 40° 1'50.86"N Lon : 15°18'47.91"E *GPS* | | | |

| | | | | |
|------|--|----------|----|---|
| C048 | Scogli I Due Fratelli | X | SA | 3 |
| | Campania | SA---006 | N | N |
| | Lat : 40°40'0.94"N Lon : 14°43'44.70"E *GPS* | | | |



La splendida isola di Nisida (**C004**) e' di evidente origine vulcanica ed e' situata nella zona dell'Area Flegrea. E' ad accesso vietato, per la sua attivazione richiede un'autorizzazione ad hoc da parte delle Autorita' competenti, in quanto ospita una base militare ed uno stabilimento penitenziario.n Attivata nel 2016 dal team IQ8UN composto da IU8ACV, I8IUD, IK8MRA, IU8ALR, IZ8FPF, IZ8FPH ed IU8DSS.

*Nisida Island (**C004**) is clearly of volcanic origin and it is placed in Flaegrean Area near Naples. It is a restricted area because it hosts a military base and a Jail facility. Access requires a permit from managing Authority. The island has been activated in 2016 by IQ8UN team (IU8ACV, I8IUD, IK8MRA, IU8ALR, IZ8FPF, IZ8FPH ed IU8DSS).*

D---SARDEGNA

| | | | | |
|------|--|----------|---------|---|
| D001 | Sardegna | EU---024 | Various | 1 |
| | Sardegna | SD---001 | Y | Y |
| | Lat : 40° 9'25.73"N Lon : 9° 4'6.57"E | | | |

E---EOLIE

| | | | | |
|------|--|----------|----|---|
| E001 | Isola Lipari | EU---017 | ME | 2 |
| | Eolie | ME---001 | Y | Y |
| | Lat : 38°29'12.98"N Lon : 14°55'18.98"E | | | |
| E002 | Isola Alicudi | EU---017 | ME | 2 |
| | Eolie | ME---002 | Y | Y |
| | Lat : 38°32'29.84"N Lon : 14°21'17.27"E | | | |
| E003 | Isola Filicudi | EU---017 | ME | 2 |
| | Eolie | ME---003 | Y | Y |
| | Lat : 38°34'20.91"N Lon : 14°33'27.50"E | | | |
| E004 | La Canna | EU---017 | ME | 5 |
| | Eolie | ME---004 | N | N |
| | Lat : 38°34'55.84"N Lon : 14°31'16.33"E Riserva Naturale Integrale; accesso pericoloso. Wildlife restricted area; unsafe access. *GPS* | | | |

| | | | | |
|------|---|----------|----|---|
| E005 | Scoglio di Montenassari | EU---017 | ME | 5 |
| | Eolie | ME---005 | N | Y |
| | Lat : 38°34'55.55"N Lon : 14°31'37.25"E Riserva Naturale Integrale. Wildlife restricted area. *GPS* | | | |
| | | | | |
| E006 | Isola di Panarea | EU---017 | ME | 2 |
| | Eolie | ME---006 | N | Y |
| | Lat : 38°38'12.26"N Lon : 15° 4'6.41"E | | | |
| | | | | |
| E007 | Isola Basiluzzo | EU---017 | ME | 5 |
| | Eolie | ME---007 | N | N |
| | Lat : 38°39'48.00"N Lon : 15° 6'50.00"E Riserva Naturale Integrale. Wildlife restricted area. *GPS* | | | |
| | | | | |
| E008 | Bottaro | EU---017 | ME | 5 |
| | Eolie | ME---008 | N | Y |
| | Lat : 38°38'16.00"N Lon : 15° 6'37.00"E Riserva Naturale Integrale. Wildlife restricted area. *GPS* | | | |
| | | | | |
| E009 | Dattilo | EU---017 | ME | 5 |
| | Eolie | ME---009 | N | Y |
| | Lat : 38°38'20.00"N Lon : 15° 5'52.00"E Riserva Naturale Integrale. Wildlife restricted area. *GPS* | | | |
| | | | | |

| | | | | |
|------|--|----------|----|---|
| E010 | Le Formiche di Lipari | EU---017 | ME | 3 |
| | Eolie | ME---010 | N | Y |
| | Lat : 38°26'35.90"N Lon : 14°56'23.74"E Attesa istituzione Area Marina Protetta. Pending institution of Sea Protected Area. | | | |
| E011 | Lisca Bianca | EU---017 | ME | 5 |
| | Eolie | ME---011 | N | Y |
| | Lat : 38°38'22.00"N Lon : 15° 6'51.00"E Riserva Naturale Integrale. Wildlife restricted area. *GPS* | | | |
| E012 | Lisca Nera | EU---017 | ME | 5 |
| | Eolie | ME---012 | N | N |
| | Lat : 38°38'5.00"N Lon : 15° 6'23.00"E Riserva Naturale Integrale. Wildlife restricted area. *GPS* | | | |
| E013 | I Panarelli | EU---017 | ME | 5 |
| | Eolie | ME---013 | N | Y |
| | Lat : 38°38'32.00"N Lon : 15° 5'57.00"E Riserva Naturale Integrale. Wildlife restricted area. *GPS* | | | |
| E014 | Scoglio Spinazzola | EU---017 | ME | 5 |
| | Eolie | ME---014 | N | Y |
| | Lat : 38°39'54.00"N Lon : 15° 6'29.00"E Riserva Naturale Integrale. Wildlife restricted area. *GPS* | | | |

| | | | | |
|------|--|----------|----|---|
| E015 | Isola di Salina | EU---017 | ME | 2 |
| | Eolie | ME---015 | Y | Y |
| | Lat : 38°33'48.51"N Lon : 14°50'37.96"E | | | |
| E016 | Isola di Stromboli | EU---017 | ME | 2 |
| | Eolie | ME---016 | Y | Y |
| | Lat : 38°47'39.01"N Lon : 15°13'3.72"E | | | |
| E017 | Strombolicchio | EU---017 | ME | 5 |
| | Eolie | ME---017 | N | Y |
| | Lat : 38°49'2.08"N Lon : 15°15'7.22"E Riserva Naturale Integrale. Wildlife restricted area. *GPS* | | | |
| E018 | Isola di Vulcano | EU---017 | ME | 2 |
| | Eolie | ME---018 | Y | Y |
| | Lat : 38°23'26.01"N Lon : 14°58'32.83"E | | | |
| E019 | Scoglio Faraglione o Pollara | EU---017 | ME | 3 |
| | Eolie | ME---019 | N | Y |
| | Lat : 38°34'45.74"N Lon : 14°48'3.56"E Attesa istituzione Area Marina Protetta. Pending institution of Sea Protected Area. *GPS* | | | |

| | | | | |
|------|--|----------|----|---|
| E020 | Scoglio Galera | EU---017 | ME | 5 |
| | Eolie | ME---020 | N | Y |
| | Lat : 38°32'46.85"N Lon : 14°20'18.98"E Riserva Naturale Integrale. Wildlife restricted area. *GPS* | | | |
| E021 | Scoglio Imerata o del Carabiniere | EU---017 | ME | 3 |
| | Eolie | ME---021 | N | Y |
| | Lat : 38°31'8.35"N Lon : 14°54'44.26"E Attesa istituzione Area Marina Protetta. Pending institution of Sea Protected Area. *GPS* | | | |
| E022 | La Nave di Panarea | EU---017 | ME | 5 |
| | Eolie | ME---022 | N | Y |
| | Lat : 38°38'49.56"N Lon : 15° 3'50.09"E Riserva Naturale Integrale. Wildlife restricted area. *GPS* | | | |
| E023 | Pietra del Bagno | EU---017 | ME | 3 |
| | Eolie | ME---023 | N | Y |
| | Lat : 38°28'29.72"N Lon : 14°53'44.84"E Attesa istituzione Area Marina Protetta. Pending institution of Sea Protected Area. *GPS* | | | |

| | | | | |
|------|---|----------|----|---|
| E024 | Pietra Lunga | EU---017 | ME | 3 |
| | Eolie | ME---024 | N | Y |
| | Lat : 38°26'23.04"N Lon : 14°56'35.08"E Attesa istituzione Area Marina Protetta. Pending institution of Sea Protected Area. *GPS* | | | |
| E025 | Pietra Menalda | EU---017 | ME | 3 |
| | Eolie | ME---025 | N | Y |
| | Lat : 38°26'19.77"N Lon : 14°56'30.51"E Attesa istituzione Area Marina Protetta. Pending institution of Sea Protected Area. *GPS* | | | |
| E026 | Scoglio Quaedri o Pietra Quaglietto | EU---017 | ME | 3 |
| | Eolie | ME---026 | N | Y |
| | Lat : 38°23'59.23"N Lon : 14°56'19.25"E Attesa istituzione Area Marina Protetta. Pending institution of Sea Protected Area. *GPS* | | | |
| E027 | Scoglio Palomba | EU---017 | ME | 3 |
| | Eolie | ME---027 | N | N |
| | Lat : 38°31'57.07"N Lon : 14°21'37.07"E | | | |
| E028 | Scoglio Jalera | EU---017 | ME | 5 |
| | Eolie | ME---028 | N | Y |
| | Lat : 38°47'9.84"N Lon : 15°11'19.83"E Riserva Naturale Integrale. Wildlife restricted area. *GPS* | | | |

| | | | | |
|------|---|----------|----|---|
| E029 | Scoglio Bastimento | EU---017 | ME | 5 |
| | Eolie | ME---034 | N | Y |
| | Lat : 38°37'30.45"N Lon : 15° 3'41.72"E Riserva Naturale Integrale. Wildlife restricted area. *GPS* | | | |
| E030 | Scoglio delle Sirene | EU---017 | ME | 3 |
| | Eolie | ME---035 | N | Y |
| | Lat : 38°25'12.71"N Lon : 14°57'4.03"E Attesa istituzione Area Marina Protetta. Pending institution of Sea Protected Area. *GPS* | | | |
| E031 | Le Formiche di Panarea | EU---017 | ME | 5 |
| | Eolie | ME---036 | N | Y |
| | Lat : 38°37'38.00"N Lon : 15° 5'2.13"E Riserva Naturale Integrale. Wildlife restricted area. *GPS* | | | |
| E032 | Scoglio Giafante | EU---017 | ME | 5 |
| | Eolie | ME---037 | N | Y |
| | Lat : 38°35'12.34"N Lon : 14°32'45.74"E Riserva Naturale Integrale. Wildlife restricted area. *GPS* | | | |
| E033 | Scoglio delle Meduse | EU---017 | ME | 3 |
| | Eolie | --- | N | N |
| | Lat : 38°25'15.14"N Lon : 14°56'58.84"E Attesa istituzione Area Marina Protetta. Pending institution of Sea Protected Area. *GPS* | | | |

| | | | | |
|------|---|----------|----|---|
| E034 | Scoglio di Mastro Minico | EU---017 | ME | 3 |
| | Eolie | --- | N | N |
| | Lat : 38°24'56.50"N Lon : 14°56'35.34"E Attesa istituzione Area Marina Protetta. Pending institution of Sea Protected Area. *GPS* | | | |



Immagine panoramica di Filicudi (**E003**) presa da Salvatore IT9AAK dalla sua postazione durante la sua attivazione effettuata nel 2016.

*Picture of Filicudi Island (**E003**) by Salvatore IT9AAK during operations from this Eolian Island in 2016; this was also the place of his equipment.*

F---FRIULI

| | | | | |
|------|---|----------|----|---|
| F001 | Grado (incluse La Schiusa e Le Cove) | EU---130 | GO | 1 |
| | Friuli | GO---001 | Y | Y |
| | Lat : 45°40'40.62"N Lon : 13°23'9.39"E | | | |
| F002 | Isola dei Belli | EU---130 | GO | 3 |
| | Friuli | GO---003 | N | Y |
| | Lat : 45°43'1.24"N Lon : 13°17'52.00"E *GPS* | | | |
| F003 | Isole della Grande Chiusa | EU---130 | GO | 3 |
| | Friuli | GO---004 | N | Y |
| | Lat : 45°43'55.04"N Lon : 13°18'39.25"E *GPS* | | | |
| F004 | San Giuliano | EU---130 | GO | 3 |
| | Friuli | GO---005 | N | Y |
| | Lat : 45°43'39.72"N Lon : 13°17'41.75"E *GPS* | | | |
| F005 | Isola Marina dei Manzi | EU---130 | GO | 3 |
| | Friuli | GO---006 | N | Y |
| | Lat : 45°41'22.17"N Lon : 13°20'34.90"E *GPS* | | | |

| | | | | |
|------|---|----------|----|---|
| F006 | Isola Orbi | EU---130 | GO | 3 |
| | Friuli | GO---007 | N | Y |
| | Lat : 45°42'5.36"N Lon : 13°21'52.59"E *GPS* | | | |
| F007 | Isola Montaron | X | GO | 3 |
| | Friuli | GO---008 | N | Y |
| | Lat : 45°43'53.06"N Lon : 13°20'18.58"E *GPS* | | | |
| F008 | San Pietro d'Orio | EU---130 | GO | 3 |
| | Friuli | GO---009 | N | Y |
| | Lat : 45°41'40.56"N Lon : 13°21'5.34"E *GPS* | | | |
| F009 | Isola Ravaiarina | EU---130 | GO | 3 |
| | Friuli | GO---010 | N | Y |
| | Lat : 45°41'39.70"N Lon : 13°21'47.04"E *GPS* | | | |
| F010 | Isola Morgo | EU---130 | GO | 3 |
| | Friuli | GO---011 | N | Y |
| | Lat : 45°42'20.67"N Lon : 13°18'50.88"E *GPS* | | | |
| F011 | Isola Gorgo | EU---130 | GO | 3 |
| | Friuli | GO---012 | N | Y |
| | Lat : 45°42'29.40"N Lon : 13°22'26.68"E *GPS* | | | |

| | | | | |
|------|---|----------|----|---|
| F012 | Santa Maria di Barbana | EU---130 | GO | 2 |
| | Friuli | GO---013 | N | Y |
| | Lat : 45°42'10.00"N Lon : 13°25'23.00"E *GPS* | | | |
| F013 | Volpera | X | GO | 3 |
| | Friuli | GO---014 | N | Y |
| | Lat : 45°43'21.58"N Lon : 13°22'39.54"E *GPS* | | | |
| F014 | Isola dei Busiari | X | GO | 3 |
| | Friuli | GO---015 | N | Y |
| | Lat : 45°43'55.03"N Lon : 13°21'17.02"E *GPS* | | | |
| F015 | Pampaiola o Pampagnola | EU---130 | GO | 3 |
| | Friuli | GO---016 | N | Y |
| | Lat : 45°41'13.09"N Lon : 13°22'36.76"E *GPS* | | | |
| F016 | Panera e La Scuola | X | GO | 3 |
| | Friuli | GO---017 | N | Y |
| | Lat : 45°42'36.94"N Lon : 13°26'34.60"E *GPS* | | | |
| F017 | Sian | EU---130 | GO | 3 |
| | Friuli | GO---018 | N | Y |
| | Lat : 45°44'3.90"N Lon : 13°18'55.27"E *GPS* | | | |

| | | | | |
|------|---|----------|----|---|
| F018 | Isole del Taglio Nuovo | EU---130 | GO | 3 |
| | Friuli | GO---019 | N | Y |
| | Lat : 45°43'13.14"N Lon : 13°19'38.94"E *GPS* | | | |
| F019 | Villa Nova | EU---130 | GO | 3 |
| | Friuli | GO---020 | N | Y |
| | Lat : 45°43'4.26"N Lon : 13°22'15.32"E *GPS* | | | |
| F020 | Volperassa (Volperossa) | X | GO | 3 |
| | Friuli | GO---021 | N | Y |
| | Lat : 45°43'32.83"N Lon : 13°22'43.47"E *GPS* | | | |
| F021 | Isola del Lovo | X | GO | 3 |
| | Friuli | GO---022 | N | Y |
| | Lat : 45°43'20.65"N Lon : 13°24'48.23"E *GPS* | | | |
| F022 | Mezzano | EU---130 | GO | 3 |
| | Friuli | GO---023 | N | Y |
| | Lat : 45°44'12.52"N Lon : 13°17'6.77"E *GPS* | | | |
| F023 | Valerian | EU---130 | GO | 3 |
| | Friuli | GO---024 | N | Y |
| | Lat : 45°42'38.31"N Lon : 13°17'20.27"E *GPS* | | | |

| | | | | |
|------|--|----------|----|---|
| F024 | Sentinella | EU---130 | GO | 3 |
| | Friuli | GO---025 | Y | Y |
| | Lat : 45°42'22.34"N Lon : 13°21'19.09"E *GPS* | | | |
| F025 | Anfora | EU---130 | GO | 3 |
| | Friuli | GO---026 | Y | Y |
| | Lat : 45°43'0.63"N Lon : 13°15'20.90"E Servizi turistici stagionali disponibili in loco. <i>Summer tourist facilities available on the island.</i> *GPS* | | | |
| F026 | Ara Storta | EU---130 | GO | 3 |
| | Friuli | GO---027 | N | Y |
| | Lat : 45°43'23.64"N Lon : 13°21'47.98"E *GPS* | | | |
| F027 | Marina di Macia | EU---130 | GO | 3 |
| | Friuli | GO---028 | N | Y |
| | Lat : 45°41'39.94"N Lon : 13°19'55.16"E *GPS* | | | |
| F028 | Isola Campo | EU---130 | GO | 3 |
| | Friuli | GO---029 | N | Y |
| | Lat : 45°43'21.60"N Lon : 13°17'44.09"E *GPS* | | | |
| F029 | Banco d'Orio | EU---130 | GO | 3 |
| | Friuli | GO---030 | N | Y |
| | Lat : 45°41'28.64"N Lon : 13°18'56.61"E *GPS* | | | |

| | | | | |
|------|--|----------|----|---|
| F030 | Tanori | EU---130 | GO | 3 |
| | Friuli | GO---031 | N | Y |
| | Lat : 45°41'30.86"N Lon : 13°23'32.91"E *GPS* | | | |
| F031 | Verzelai | X | GO | 3 |
| | Friuli | GO---032 | N | Y |
| | Lat : 45°42'28.38"N Lon : 13°25'33.30"E *GPS* | | | |
| F032 | Isola Cona | X | GO | 3 |
| | Friuli | GO---033 | N | Y |
| | Lat : 45°44'50.40"N Lon : 13°30'59.38"E *GPS* | | | |
| F033 | Golame de Fora | EU---130 | GO | 3 |
| | Friuli | GO---034 | N | Y |
| | Lat : 45°41'24.38"N Lon : 13°22'7.86"E *GPS* | | | |
| F034 | Mota dei Biviacqua | EU---130 | GO | 4 |
| | Friuli | GO---035 | Y | Y |
| | Lat : 45°42'46.43"N Lon : 13°20'42.73"E Isola Privata. Private Island. *GPS* | | | |
| F035 | Tapo dell'Uomo Morto | EU---130 | GO | 3 |
| | Friuli | GO---036 | N | N |
| | Lat : 45°41'37.58"N Lon : 13°24'31.26"E *GPS* | | | |

| | | | | |
|------|---|----------|----|---|
| F036 | Ara de Piera | EU---130 | GO | 3 |
| | Friuli | GO---037 | N | N |
| | Lat : 45°41'24.03"N Lon : 13°23'58.94"E *GPS* | | | |
| F037 | Isola dei Bioni | X | UD | 3 |
| | Friuli | UD---001 | N | Y |
| | Lat : 45°44'24.80"N Lon : 13° 8'36.11"E *GPS* | | | |
| F038 | Isola di San Pietro | X | UD | 3 |
| | Friuli | UD---002 | N | Y |
| | Lat : 45°45'38.61"N Lon : 13°11'13.01"E *GPS* | | | |
| F039 | Isola Sant'Andrea | EU---130 | UD | 3 |
| | Friuli | UD---003 | Y | Y |
| | Lat : 45°42'52.95"N Lon : 13°13'20.17"E *GPS* | | | |
| F040 | Isola Marinetta | EU---130 | UD | 3 |
| | Friuli | UD---004 | N | Y |
| | Lat : 45°42'23.54"N Lon : 13°10'22.42"E *GPS* | | | |
| F041 | Isola Martignano | EU---130 | UD | 3 |
| | Friuli | UD---005 | N | Y |
| | Lat : 45°42'11.92"N Lon : 13° 9'42.64"E *GPS* | | | |
| F042 | Mandragole | | UD | 3 |
| | Friuli | UD---006 | N | Y |
| | Lat : 45°44'41.23"N Lon : 13°18'17.21"E *GPS* | | | |

| | | | | |
|------|---|----------|----|---|
| F043 | Isola delle Conchiglie | EU---130 | UD | 3 |
| | Friuli | UD---007 | N | Y |
| | Lat : 45°43'0.20"N Lon : 13°10'45.50"E *GPS* | | | |
| F044 | Isola dei Gorgi | EU---130 | UD | 3 |
| | Friuli | UD---008 | N | Y |
| | Lat : 45°43'43.13"N Lon : 13°10'23.45"E *GPS* | | | |
| F045 | Isola Palma | X | UD | 3 |
| | Friuli | UD---009 | N | Y |
| | Lat : 45°44'59.62"N Lon : 13°10'43.81"E *GPS* | | | |



Mota dei Biviacqua (**F034**) e' una tipica piccola Isola privata della laguna di Grado, utilizzata per la piccola pesca locale e per alter attivita' di tempo libero. Attivata dal team della Sezione ARI di Grado con il call IQ3AZ/p.

*Mota dei Biviacqua (**F034**) is a typical small private island in Grado Lagoon, equipped with basic facilities for local fishing and other free time. Activated in 2016 by ARI Section of Grado with the call IQ3AZ/p.*

G---PELAGIE

| | | | | |
|------|--|----------|----|---|
| G001 | Isola di Lampedusa | AF---019 | AG | 1 |
| | Pelagie | AG---001 | Y | Y |
| | Lat : 35°30'40.32"N Lon : 12°35'32.60"E | | | |
| G002 | Isola di Lampione | AF---019 | AG | 5 |
| | Pelagie | AG---002 | N | Y |
| | Lat : 35°33'3.00"N Lon : 12°19'6.20"E Area Marina Protetta "Isole Pelagie", accesso regolamentato. Sea Wildlife area "Isole Pelagie", access regulated. *GPS* | | | |
| G003 | Isola di Linosa | AF---019 | AG | 2 |
| | Pelagie | AG---003 | N | Y |
| | Lat : 35°52'2.57"N Lon : 12°52'10.27"E | | | |
| G004 | Isola dei Conigli | AF---019 | AG | 5 |
| | Pelagie | AG---004 | N | Y |
| | Lat : 35°30'37.56"N Lon : 12°33'30.48"E Riserva Naturale "Isola di Lampedusa", permesso di accesso necessario (Legambiente). Natural Wildlife area "Isola di Lampedusa", access permit necessary. | | | |
| G005 | Scoglio Pignolta | AF---019 | AG | 3 |
| | Pelagie | --- | N | N |
| | Lat : 35°31'37.82"N Lon : 12°31'25.65"E *GPS* | | | |

H---PANTELLERIA

| | | | | |
|------|--|----------|----|---|
| H001 | Isola Pantelleria | AF---018 | TP | 1 |
| | Pantelleria | TP---001 | Y | Y |
| | Lat : 36°47'13.69"N Lon : 12° 0'10.73"E | | | |
| H002 | Faraglione Dietro l'Isola | AF---018 | TP | 3 |
| | Pantelleria | TP---002 | N | Y |
| | Lat : 36°45'24.79"N Lon : 12° 3'10.44"E Istituzione di A.M.P. in corso. Sea Wildlife Area set up is pending. *GPS* | | | |
| H003 | Faraglione Tracino | AF---018 | TP | 3 |
| | Pantelleria | TP---003 | N | Y |
| | Lat : 36°47'55.90"N Lon : 12° 3'7.48"E Istituzione di A.M.P. in corso. Sea Wildlife Area set up is pending. *GPS* | | | |
| H004 | Scogli del Formaggio | AF---018 | TP | 3 |
| | Pantelleria | TP---024 | N | Y |
| | Lat : 36°46'18.01"N Lon : 12° 3'20.26"E Istituzione di A.M.P. in corso. Sea Wildlife Area set up is pending. *GPS* | | | |

| | | | | |
|------|--|----------|----|---|
| H005 | Galera della Salina | AF---018 | TP | 3 |
| | Pantelleria | TP---025 | N | N |
| | Lat : 36°45'19.97"N Lon : 12° 3'7.29"E Istituzione di A.M.P. in corso. Sea Wildlife Area set up is pending. *GPS* | | | |
| H006 | Scoglio di Punta del Duce | AF---018 | TP | 3 |
| | Pantelleria | TP---026 | N | Y |
| | Lat : 36°46'38.86"N Lon : 12° 3'23.96"E Istituzione di A.M.P. in corso. Sea Wildlife Area set up is pending. *GPS* | | | |
| H007 | Gli Scoglietti | AF---018 | TP | 3 |
| | Pantelleria | TP---027 | N | Y |
| | Lat : 36°44'6.92"N Lon : 12° 1'33.69"E Istituzione di A.M.P. in corso. Sea Wildlife Area set up is pending. *GPS* | | | |

I---EGADI

| | | | | |
|------|--|----------|----|---|
| I001 | Isola Formica | EU---054 | TP | 5 |
| | Egadi | TP---004 | N | Y |
| | Lat : 37°59'20.64"N Lon : 12°25'30.36"E Area Marina Protetta, zona B di tutela generale; permesso di sbarco necessario. Sea Wildlife Area; landing permit necessary. *GPS* | | | |

| | | | | |
|------|---|----------|----|---|
| I002 | Isola Galeotta | EU---054 | TP | 3 |
| | Egadi | TP---005 | N | Y |
| | Lat : 37°54'42.52"N Lon : 12°17'55.68"E Area Marina Protetta, zona C di tutela parziale. Sea Wildlife Area, access permitted. *GPS* | | | |
| I003 | Isola Maraone | EU---054 | TP | 5 |
| | Egadi | TP---006 | N | N |
| | Lat : 37°59'23.99"N Lon : 12°24'50.20"E Area Marina Protetta, zona A di tutela integrale; permesso di sbarco necessario. Sea Wildlife Area; landing permit necessary. *GPS* | | | |
| I004 | Isolotto Preveto | EU---054 | TP | 3 |
| | Egadi | TP---007 | N | Y |
| | Lat : 37°54'51.68"N Lon : 12°18'7.57"E Area Marina Protetta, zona C di tutela parziale. Sea Wildlife Area, access permitted. *GPS* | | | |
| I005 | Scogli Porcelli | EU---054 | TP | 3 |
| | Egadi | TP---008 | N | Y |
| | Lat : 38° 2'38.00"N Lon : 12°26'22.00"E *GPS* | | | |
| I006 | Isola di Levanzo | EU---054 | TP | 2 |
| | Egadi | TP---009 | Y | Y |
| | Lat : 37°59'58.20"N Lon : 12°19'56.06"E | | | |

| | | | | |
|------|--|----------|----|---|
| I007 | Isola Marettimo | EU---054 | TP | 2 |
| | Egadi | TP---010 | N | Y |
| | Lat : 37°58'0.31"N Lon : 12° 3'24.72"E | | | |
| I008 | Isola Favignana | EU---054 | TP | 2 |
| | Egadi | TP---011 | Y | Y |
| | Lat : 37°55'38.26"N Lon : 12°18'35.08"E | | | |
| I009 | Scoglio Cammello | EU---054 | TP | 3 |
| | Egadi | TP---012 | N | Y |
| | Lat : 37°59'0.03"N Lon : 12° 3'55.09"E Area Marina Protetta, zona C di tutela parziale. Sea Wildlife Area, access permitted. *GPS* | | | |
| I010 | Il Faraglione | EU---054 | TP | 5 |
| | Egadi | TP---013 | N | Y |
| | Lat : 37°59'11.39"N Lon : 12°19'43.03"E Area Marina Protetta, zona B di tutela generale; permesso di sbarco necessario. Sea Wildlife Area; landing permit necessary. *GPS* | | | |
| I011 | Isola Galera | EU---054 | TP | 3 |
| | Egadi | TP---014 | N | N |
| | Lat : 37°54'51.49"N Lon : 12°17'25.38"E Area Marina Protetta, zona C di tutela parziale. Sea Wildlife Area, access permitted. *GPS* | | | |

| | | | | |
|------|---|----------|----|---|
| I012 | Scoglio Correnti | EU---054 | TP | 3 |
| | Egadi | TP---015 | N | Y |
| | Lat : 37°54'51.71"N Lon : 12°17'7.41"E Area Marina Protetta, zona C di tutela parziale. Sea Wildlife Area, access permitted. *GPS* | | | |
| I013 | Scoglio Palumbo (Favignana) | EU---054 | TP | 3 |
| | Egadi | TP---029 | N | N |
| | Lat : 37°54'52.30"N Lon : 12°18'39.46"E Area Marina Protetta, zona C di tutela parziale. Sea Wildlife Area, access permitted. *GPS* | | | |

J---CHERADI

| | | | | |
|------|--|----------|----|---|
| J001 | Isola San Paolo | EU---073 | TA | 5 |
| | Cheradi | TA---001 | N | Y |
| | Lat : 40°26'18.46"N Lon : 17°10'31.31"E Area Militare, accesso vietato. Restricted Military Area. | | | |
| J002 | Isola San Pietro | EU---073 | TA | 5 |
| | Cheradi | TA---002 | Y | Y |
| | Lat : 40°26'54.26"N Lon : 17° 9'14.32"E Area Militare, accesso vietato. Restricted Military Area. | | | |

K---CALABRIA

| | | | | |
|------|---|----------|----|---|
| K001 | Isola Cirella | EU---144 | CS | 3 |
| | Calabria | CS---001 | N | Y |
| | Lat : 39°41'55.54"N Lon : 15°48'5.15"E *GPS* | | | |
| K002 | Isola di Dino | X | CS | 3 |
| | Calabria | CS---002 | Y | Y |
| | Lat : 39°52'25.07"N Lon : 15°46'28.14"E Valida per il gruppo IOTA EU---144 fino al 31---12---2014. Valid for IOTA group EU---144 till Dec.31st, 2014. | | | |
| K003 | Scoglio Formicola | X | CS | 3 |
| | Calabria | CS---003 | N | Y |
| | Lat : 39° 5'39.69"N Lon : 16° 4'51.11"E *GPS* | | | |
| K004 | Scogli Coreca | X | CS | 3 |
| | Calabria | CS---004 | Y | Y |
| | Lat : 39° 5'41.19"N Lon : 16° 4'48.51"E Solo lo scoglio avente tali coordinate; altri scogli sono uniti alla costa. Only the rock with above coordinates; other rocks are on the shore. *GPS* | | | |
| K005 | Scoglio Cervaro | X | CS | 3 |
| | Calabria | CS---005 | N | Y |
| | Lat : 40° 4'37.59"N Lon : 16°36'18.65"E *GPS* | | | |

| | | | | |
|------|---|----------|----|---|
| K006 | Scoglio Isca Maggiore | EU---144 | CS | 5 |
| | Calabria | CS---006 | N | Y |
| | Lat : 39° 8'51.34"N Lon : 16° 3'27.02"E Parco Marino Regionale "Scogli di Isca", accesso regolamentato. Sea Wildlife Area "Scogli di Isca", access regulated. *GPS* | | | |
| K007 | Isola dei Serpenti | X | CS | 3 |
| | Calabria | CS---007 | N | Y |
| | Lat : 39°51'23.69"N Lon : 15°47'20.03"E *GPS* | | | |
| K008 | Scoglio Regina | X | CS | 3 |
| | Calabria | CS---008 | N | Y |
| | Lat : 39°28'7.31"N Lon : 15°58'13.44"E Status in modifica. *GPS* | | | |
| K009 | Scoglio Tre Fratelli | X | CS | 3 |
| | Calabria | CS---009 | N | Y |
| | Lat : 39°28'7.92"N Lon : 15°58'10.54"E *GPS* | | | |
| K010 | Scoglio di Guardia Piemontese | X | CS | 3 |
| | Calabria | CS---010 | N | Y |
| | Lat : 39°28'12.65"N Lon : 15°58'3.77"E Solo lo scoglio piu' esterno. Only most external rock. *GPS* | | | |

| | | | | |
|------|---|----------|----|---|
| K011 | Scoglio Isca Minore | EU---144 | CS | 5 |
| | Calabria | CS---011 | N | N |
| | Lat : 39° 8'47.19"N Lon : 16° 3'29.06"E Parco Marino Regionale "Scogli di Isca", accesso regolamentato. Sea Wildlife Area "Scogli di Isca", access regulated. *GPS* | | | |
| K012 | Scoglio Pietra Grande | X | CZ | 3 |
| | Calabria | CZ---001 | N | Y |
| | Lat : 38°45'10.68"N Lon : 16°34'3.70"E *GPS* | | | |
| K013 | (unassigned) | | | |
| | | | | |
| | | | | |
| K014 | Scoglio del Gabbiano | X | KR | 3 |
| | Calabria | KR---002 | N | Y |
| | Lat : 38°53'56.78"N Lon : 17° 6'6.22"E *GPS* | | | |
| K015 | Scoglio Galera | X | RC | 3 |
| | Calabria | RC---001 | N | N |
| | Lat : 38°20'24.87"N Lon : 15°49'47.04"E *GPS* | | | |



Foto di Le Castella (ex **K013**), cancellata dalla directory IIA in quanto non piu' un'isola da molto tempo. (foto Saverio IK2RLS)

*Picture of Le Castella (former **K013**), a wonderful scenografic tourist spot on Jonian Calabrian shores, but unfortunately for IIA, not an island since long ago. (picture by Saverio IK2RLS)*

| | | | | |
|------|---|----------|----|---|
| K016 | Scoglio dell'Ulivo | X | RC | 3 |
| | Calabria | RC---002 | N | Y |
| | Lat : 38°22'53.42"N Lon : 15°51'25.18"E *GPS* | | | |
| K017 | Scoglio della Galea | X | VV | 3 |
| | Calabria | VV---002 | N | Y |
| | Lat : 38°36'20.56"N Lon : 15°50'56.54"E *GPS* | | | |
| K018 | Scoglio del Godano o Vadaro o Vadera | EU---144 | VV | 3 |
| | Calabria | VV---003 | N | Y |
| | Lat : 38°38'19.58"N Lon : 15°49'33.38"E *GPS* | | | |
| K019 | Scoglio Mantineo | EU---144 | VV | 3 |
| | Calabria | VV---004 | Y | Y |
| | Lat : 38°37'10.26"N Lon : 15°49'25.73"E *GPS* | | | |
| K020 | Scoglio Arena o Praca o Galera | X | VV | 3 |
| | Calabria | VV---005 | N | Y |
| | Lat : 38°43'31.64"N Lon : 15°59'56.97"E *GPS* | | | |
| K021 | Scoglio Utonu | X | VV | 3 |
| | Calabria | VV---006 | N | Y |
| | Lat : 38°37'21.33"N Lon : 15°49'32.39"E *GPS* | | | |

| | | | | |
|------|---|----------|----|---|
| K022 | I Furmiculi (Scogli delle Formiche) | EU---144 | VV | 3 |
| | Calabria | VV---007 | N | N |
| | Lat : 38°39'34.41"N Lon : 15°50'38.65"E *GPS* | | | |
| K023 | Scoglio Cala Lancuia | X | RC | 3 |
| | Calabria | RC---003 | N | N |
| | Lat : 38°19'1.29"N Lon : 15°49'28.81"E *GPS* | | | |

L---LIGURIA

| | | | | |
|------|--|----------|----|---|
| L001 | Isola del Tino | EU---083 | SP | 5 |
| | Liguria | SP---002 | Y | Y |
| | Lat : 44° 1'37.09"N Lon : 9°51'1.51"E Area militare, accesso regolamentato Military Area, restricted access. | | | |
| L002 | Isola del Tinetto | EU---083 | SP | 5 |
| | Liguria | SP---003 | N | Y |
| | Lat : 44° 1'24.51"N Lon : 9°51'3.45"E Area militare, accesso regolamentato Military Area, restricted access. *GPS* | | | |
| L003 | Torre Scuola | EU---083 | SP | 5 |
| | Liguria | SP---004 | N | Y |
| | Lat : 44° 3'6.02"N Lon : 9°51'29.66"E Area militare, accesso regolamentato Military Area, restricted access. | | | |

| | | | | |
|------|--|----------|----|---|
| L004 | Scoglio Ferale | X | SP | 3 |
| | Liguria | SP---005 | N | Y |
| | Lat : 44° 4'15.49"N Lon : 9°46'51.04"E *GPS* | | | |
| L005 | Scoglio di Cala Fornace | X | SP | 3 |
| | Liguria | SP---006 | N | Y |
| | Lat : 44° 2'37.92"N Lon : 9°51'15.63"E *GPS* | | | |
| L006 | Scoglio Corvaccino | X | SP | 3 |
| | Liguria | SP---007 | N | N |
| | Lat : 44° 2'12.16"N Lon : 9°57'50.51"E *GPS* | | | |
| L007 | Scoglio Viciatiello | X | SP | 3 |
| | Liguria | SP---008 | N | Y |
| | Lat : 44° 2'13.58"N Lon : 9°58'6.09"E *GPS* | | | |
| L008 | Scogli Punta delle Stelle | X | SP | 3 |
| | Liguria | SP---009 | N | Y |
| | Lat : 44° 3'44.00"N Lon : 9°55'17.32"E Solo lo scoglio piu' ad Ovest e' valido. Only most western rock is valid. *GPS* | | | |
| L009 | Scoglio Galera | X | SP | 3 |
| | Liguria | SP---010 | N | Y |
| | Lat : 44° 3'48.02"N Lon : 9°48'24.44"E *GPS* | | | |

| | | | | |
|------|--|----------|-----|---|
| L010 | Scoglio Grimaldo | X | SP | 3 |
| | Liguria | SP---012 | N | Y |
| | Lat : 44° 4'51.93"N Lon : 9°46'2.40"E *GPS* | | | |
| L011 | (Unassigned) | --- | --- | 3 |
| | Liguria | --- | N | N |
| | Lat : Lon : | | | |
| L012 | Scoglio del Frate | X | SP | 3 |
| | Liguria | SP---015 | N | Y |
| | Lat : 44° 8'21.42"N Lon : 9°40'22.97"E *GPS* | | | |
| L013 | Scoglio Gagiato | X | SP | 3 |
| | Liguria | SP---016 | N | Y |
| | Lat : 44° 8'2.83"N Lon : 9°38'0.36"E *GPS* | | | |
| L014 | Scoglio Nero o Padre Vecchio | X | SP | 3 |
| | Liguria | SP---017 | N | Y |
| | Lat : 44° 9'6.65"N Lon : 9°36'53.73"E *GPS* | | | |
| L015 | Scoglio Giamio | X | SP | 3 |
| | Liguria | SP---018 | N | N |
| | Lat : 44°12'3.97"N Lon : 9°33'12.70"E *GPS* | | | |

| | | | | |
|------|---|----------|----|---|
| L016 | Scoglio Stella | X | SP | 3 |
| | Liguria | SP---019 | N | Y |
| | Lat : 44° 3'51.50"N Lon : 9°55'10.00"E *GPS* | | | |
| L017 | La Guardiola | X | SP | 3 |
| | Liguria | SP---020 | N | N |
| | Lat : 44° 5'38.96"N Lon : 9°44'18.87"E *GPS* | | | |
| L018 | Isola Gallinara | EU---083 | SV | 5 |
| | Liguria | SV---001 | N | Y |
| | Lat : 44° 1'29.79"N Lon : 8°13'34.95"E Riserva Naturale Isola Gallinara ed isola privata, permesso di accesso necessario. Wildlife Area, and private island, access regulated. | | | |
| L019 | Isola di Bergeggi | EU---083 | SV | 5 |
| | Liguria | SV---002 | N | Y |
| | Lat : 44°14'2.91"N Lon : 8°26'41.19"E Riserva Naturale Regionale di Bergeggi, permesso di accesso necessario. Wildlife Area, access regulated. | | | |
| L020 | Scogli I Pagliai | X | SV | 3 |
| | Liguria | SV---003 | N | Y |
| | Lat : 44°10'43.15"N Lon : 8°22'41.28"E *GPS* | | | |

| | | | | |
|------|--|----------|----|---|
| L021 | Scoglio delle Donne | X | SV | 3 |
| | Liguria | SV---004 | N | Y |
| | Lat : 44°19'19.19"N Lon : 8°29'55.57"E *GPS* | | | |
| L022 | Scoglio Margonara | X | SV | 3 |
| | Liguria | SV---005 | N | Y |
| | Lat : 44°19'21.67"N Lon : 8°30'0.02"E *GPS* | | | |
| L023 | Scoglio Nave | X | GE | 3 |
| | Liguria | GE---002 | N | Y |
| | Lat : 44°24'58.70"N Lon : 8°43'30.91"E *GPS* | | | |
| L024 | Pria Pula | X | GE | 3 |
| | Liguria | GE---003 | N | N |
| | Lat : 44°25'15.74"N Lon : 8°48'20.55"E *GPS* | | | |
| L025 | Scoglio Pietra Stella (Pria Stella) | X | GE | 3 |
| | Liguria | GE---004 | N | N |
| | Lat : 44°14'6.32"N Lon : 9°29'30.70"E *GPS* | | | |
| L026 | Scoglio della Galeazza | X | IM | 3 |
| | Liguria | IM---001 | N | Y |
| | Lat : 43°53'17.73"N Lon : 8° 3'46.63"E *GPS* | | | |
| L027 | Isola Palmaria | X | SP | 2 |
| | Liguria | SP---001 | Y | Y |
| | Lat : 44° 2'38.08"N Lon : 9°50'35.45"E | | | |

M---MADDALENA

| | | | | |
|------|--|----------|----|---|
| M001 | Isola Maddalena | EU---041 | OT | 2 |
| | Maddalena | OT---008 | Y | Y |
| | Lat : 41°13'48.07"N Lon : 9°24'38.09"E Parco Nazionale Della Maddalena, zona TC. Maddalena National Park, Zone TC. | | | |
| M002 | Isola Barrettini | EU---041 | OT | 3 |
| | Maddalena | OT---009 | N | Y |
| | Lat : 41°17'2.97"N Lon : 9°24'6.89"E Parco Nazionale Della Maddalena, zona TB/MB. Maddalena National Park, Zone TB/MB. *GPS* | | | |
| M003 | Isola delle Bisce | EU---041 | OT | 5 |
| | Maddalena | OT---010 | N | Y |
| | Lat : 41° 9'51.04"N Lon : 9°31'24.88"E Parco Nazionale Della Maddalena, zona TA/MA. Maddalena National Park, Zone TA/MA. *GPS* | | | |
| M004 | Isola Budelli | EU---041 | OT | 4 |
| | Maddalena | OT---011 | N | Y |
| | Lat : 41°17'2.89"N Lon : 9°21'7.06"E Parco Nazionale Della Maddalena, zona TB/MB. La "Spiaggia Rosa" non e' accessibile.Isola Privata Maddalena National Park, Zone TB/MB. "Pink Beach" is forbidden. Private Island *GPS* | | | |

| | | | | |
|------|--|----------|----|---|
| M005 | Isola Caprera | EU---041 | OT | 2 |
| | Maddalena | OT---012 | Y | Y |
| | Lat : 41°13'7.96"N Lon : 9°28'6.24"E Parco Nazionale Della Maddalena, zona TC. Maddalena National Park, Zone TC. | | | |
| M006 | Isola Corcelli | EU---041 | OT | 3 |
| | Maddalena | OT---013 | N | Y |
| | Lat : 41°17'39.33"N Lon : 9°23'59.12"E Parco Nazionale Della Maddalena, zona TB/MB. Maddalena National Park, Zone TB/MB. *GPS* | | | |
| M007 | La Presa | EU---041 | OT | 5 |
| | Maddalena | OT---014 | N | N |
| | Lat : 41°18'35.83"N Lon : 9°22'27.59"E Parco Nazionale Della Maddalena, zona TB/MB. Maddalena National Park, Zone TB/MB. *GPS* | | | |
| M008 | Scogli I Monaci | EU---041 | OT | 3 |
| | Maddalena | OT---015 | N | N |
| | Lat : 41°13'5.67"N Lon : 9°31'8.78"E Parco Nazionale Della Maddalena, zona TB/MB. Maddalena National Park, Zone TB/MB. *GPS* | | | |
| M009 | Isola Piana di Corcelli | EU---041 | OT | 5 |
| | Maddalena | OT---016 | N | Y |
| | Lat : 41°17'42.98"N Lon : 9°24'17.56"E Parco Nazionale Della Maddalena, zona TA/MA. Maddalena National Park, Zone TA/MA. *GPS* | | | |

| | | | | |
|------|---|----------|----|---|
| M010 | Isolotto Porco | EU---041 | OT | 3 |
| | Maddalena | OT---017 | N | Y |
| | Lat : 41°10'26.50"N Lon : 9°27'39.21"E Parco Nazionale Della Maddalena, zona TB/MB. Maddalena National Park, Zone TB/MB. *GPS* | | | |
| M011 | Isola Razzoli | EU---041 | OT | 3 |
| | Maddalena | OT---018 | N | Y |
| | Lat : 41°18'0.78"N Lon : 9°20'57.23"E Parco Nazionale Della Maddalena, zona TB/MB, parte e' TA. Maddalena National Park, Zone TB/MB, part is TA. *GPS* | | | |
| M012 | Isola Santa Maria | EU---041 | OT | 3 |
| | Maddalena | OT---019 | N | Y |
| | Lat : 41°17'52.11"N Lon : 9°22'30.88"E Parco Nazionale Della Maddalena, zona TB/MB. Maddalena National Park, Zone TB/MB. *GPS* | | | |
| M013 | Isola Santo Stefano | EU---041 | OT | 4 |
| | Maddalena | OT---020 | N | Y |
| | Lat : 41°11'53.99"N Lon : 9°24'46.21"E Parco Nazionale Della Maddalena, zona TB/MB. Aree private e militari. Maddalena National Park, Zone TB/MB. Private and military areas. *GPS* | | | |

| | | | | |
|------|--|----------|----|---|
| M014 | Isola Spargi | EU---041 | OT | 3 |
| | Maddalena | OT---021 | N | Y |
| | Lat : 41°14'27.93"N Lon : 9°20'44.36"E Parco Nazionale Della Maddalena, zona TB/MB. Maddalena National Park, Zone TB/MB. *GPS* | | | |
| M015 | Scogli di Spargiotto | EU---041 | OT | 5 |
| | Maddalena | OT---022 | N | N |
| | Lat : 41°15'9.43"N Lon : 9°19'25.91"E Parco Nazionale Della Maddalena, zona TA/MB. Maddalena National Park, Zone TA/MB. *GPS* | | | |
| M016 | Isola Chiesa | EU---041 | OT | 3 |
| | Maddalena | OT---023 | N | N |
| | Lat : 41°12'47.82"N Lon : 9°25'1.37"E Parco Nazionale Della Maddalena, zona TC/MB. Maddalena National Park, Zone TC/MB. *GPS* | | | |
| M017 | Isolotto Roma | EU---041 | OT | 3 |
| | Maddalena | OT---024 | N | Y |
| | Lat : 41°11'47.23"N Lon : 9°23'48.03"E Parco Nazionale Della Maddalena, zona TC/MB. Maddalena National Park, Zone TC/MB. *GPS* | | | |
| M018 | Isolotti Paduleddi | EU---041 | OT | 3 |
| | Maddalena | OT---025 | N | N |
| | Lat : 41°17'10.04"N Lon : 9°21'57.17"E Parco Nazionale Della Maddalena, zona TB/MB. Maddalena National Park, Zone TB/MB. *GPS* | | | |

| | | | | |
|------|--|----------|----|---|
| M019 | Isolotti Stramanari | EU---041 | OT | 3 |
| | Maddalena | OT---026 | N | Y |
| | Lat : 41°17'0.11"N Lon : 9°21'49.59"E Parco Nazionale Della Maddalena, zona TB/MB. Maddalena National Park, Zone TB/MB. *GPS* | | | |
| M020 | Scogli Spargiortelli | EU---041 | OT | 3 |
| | Maddalena | OT---027 | N | N |
| | Lat : 41°15'6.66"N Lon : 9°19'15.36"E Parco Nazionale Della Maddalena, zona TA/MB. Maddalena National Park, Zone TA/MB. *GPS* | | | |
| M021 | Isolotti Barrettinelli | EU---041 | OT | 5 |
| | Maddalena | OT---028 | N | Y |
| | Lat : 41°16'31.87"N Lon : 9°24'11.13"E Parco Nazionale Della Maddalena, zona TB/MB. Maddalena National Park, Zone TB/MB. *GPS* | | | |
| M022 | Barrettinelli di Fuori | EU---041 | OT | 3 |
| | Maddalena | OT---029 | N | N |
| | Lat : 41°18'5.73"N Lon : 9°24'3.22"E Parco Nazionale Della Maddalena, zona TB/MB. Maddalena National Park, Zone TB/MB. *GPS* | | | |
| M023 | Isola Capicciolu di Santa Maria | EU---041 | OT | 5 |
| | Maddalena | OT---030 | N | N |
| | Lat : 41°18'32.66"N Lon : 9°22'8.83"E Parco Nazionale Della Maddalena, zona TA/MA. Maddalena National Park, Zone TA/MA. *GPS* | | | |

| | | | | |
|------|---|----------|----|---|
| M024 | Isola Cappuccini | EU---041 | OT | 3 |
| | Maddalena | OT---031 | N | Y |
| | Lat : 41° 9'10.83"N Lon : 9°30'8.30"E Parco Nazionale Della Maddalena, zona TB/MB. Maddalena National Park, Zone TB/MB. *GPS* | | | |
| M025 | Isola Carpa | EU---041 | OT | 3 |
| | Maddalena | OT---032 | N | Y |
| | Lat : 41°17'15.59"N Lon : 9°21'43.79"E Parco Nazionale Della Maddalena, zona TB/MB. Maddalena National Park, Zone TB/MB. *GPS* | | | |
| M026 | Isola degl'Italiani | EU---041 | OT | 3 |
| | Maddalena | OT---033 | N | N |
| | Lat : 41°13'42.92"N Lon : 9°27'18.31"E Parco Nazionale Della Maddalena, zona TB/MB. Entrambi gli scogli sono validi. Maddalena National Park, Zone TB/MB. Both rocks are valid. *GPS* | | | |
| M027 | Isola Giardinelli | EU---041 | OT | 2 |
| | Maddalena | OT---034 | N | Y |
| | Lat : 41°13'56.21"N Lon : 9°26'27.76"E Parco Nazionale Della Maddalena, zona TB/MB. Maddalena National Park, Zone TB/MB. *GPS* | | | |

| | | | | |
|------|--|----------|----|---|
| M028 | Isolotto Pecora | EU---041 | OT | 3 |
| | Maddalena | OT---035 | N | Y |
| | Lat : 41°10'57.84"N Lon : 9°29'6.85"E Parco Nazionale Della Maddalena, zona TA/MB, ma la costa sud e' TA/MA. Maddalena National Park, Zone TA/MB, but South coast that is TA/MA. *GPS* | | | |
| M029 | Isola Abbatoggia | EU---041 | OT | 3 |
| | Maddalena | OT---036 | N | Y |
| | Lat : 41°15'11.54"N Lon : 9°23'58.61"E Parco Nazionale Della Maddalena, zona TA/MB. Maddalena National Park, Zone TA/MB. *GPS* | | | |
| M030 | Isole di Li Nibani | EU---165 | OT | 5 |
| | Maddalena | OT---037 | N | N |
| | Lat : 41° 7'35.32"N Lon : 9°33'58.10"E Parco Nazionale Della Maddalena, zona TA/MA. Maddalena National Park, Zone TA/MA. *GPS* | | | |
| M031 | Scogli di Cala Granara | EU---041 | OT | 3 |
| | Maddalena | OT---038 | N | N |
| | Lat : 41°14'0.68"N Lon : 9°21'14.54"E Parco Nazionale Della Maddalena, zona TB/MB. Maddalena National Park, Zone TB/MB. *GPS* | | | |
| M032 | Scogli di Pietragliaccio | EU---041 | OT | 3 |
| | Maddalena | OT---039 | N | N |
| | Lat : 41°15'8.60"N Lon : 9°20'41.83"E Parco Nazionale Della Maddalena, zona TB/MB. Maddalena National Park, Zone TB/MB. *GPS* | | | |

| | | | | |
|------|--|----------|----|---|
| M033 | Spargiotto | EU---041 | OT | 3 |
| | Maddalena | OT---040 | N | N |
| | Lat : 41°15'0.90"N Lon : 9°19'24.28"E Parco Nazionale Della Maddalena, zona TA/MB. Maddalena National Park, Zone TA/MB. *GPS* | | | |
| M034 | Isolotto dei Fichi d'India | EU---041 | OT | 3 |
| | Maddalena | OT---041 | N | N |
| | Lat : 41° 7'32.92"N Lon : 9°26'38.91"E Parco Nazionale Della Maddalena, zona TB/MB. Maddalena National Park, Zone TB/MB. *GPS* | | | |
| M035 | Isolotti di Cala Lunga | EU---041 | OT | 5 |
| | Maddalena | OT---042 | N | N |
| | Lat : 41°17'41.58"N Lon : 9°20'4.67"E Parco Nazionale Della Maddalena, zona TB/MB. Maddalena National Park, Zone TB/MB. *GPS* | | | |
| M036 | Isolotto Capicciolu di Razzoli | EU---041 | OT | 5 |
| | Maddalena | OT---043 | N | N |
| | Lat : 41°18'4.21"N Lon : 9°21'21.52"E Parco Nazionale Della Maddalena, zona TA/MA. Maddalena National Park, Zone TA/MA. *GPS* | | | |
| M037 | Scogli delle Catene | EU---041 | OT | 5 |
| | Maddalena | OT---044 | N | N |
| | Lat : 41°17'42.61"N Lon : 9°19'57.36"E Parco Nazionale Della Maddalena, zona TB/MB. Maddalena National Park, Zone TB/MB. *GPS* | | | |

| | | | | |
|------|--|----------|----|---|
| M038 | Scogli di (Punta) Marginetto | EU---041 | OT | 3 |
| | Maddalena | OT---045 | N | N |
| | Lat : 41°16'9.35"N Lon : 9°24'56.65"E Parco Nazionale Della Maddalena, zona TA/MB. Maddalena National Park, Zone TA/MB. *GPS* | | | |
| M039 | Scogli di Punta Galera | EU---041 | OT | 3 |
| | Maddalena | OT---046 | N | N |
| | Lat : 41°14'46.92"N Lon : 9°27'44.42"E Parco Nazionale Della Maddalena, zona TB/MB. Maddalena National Park, Zone TB/MB. *GPS* | | | |
| M040 | Scogli della Moneta | EU---041 | OT | 3 |
| | Maddalena | OT---047 | N | N |
| | Lat : 41°12'50.11"N Lon : 9°26'15.81"E Parco Nazionale Della Maddalena, zona TC/MB. Maddalena National Park, Zone TC/MB. *GPS* | | | |
| M041 | Scogli di (Punta) Abbatoggia | EU---041 | OT | 3 |
| | Maddalena | OT---048 | N | N |
| | Lat : 41°15'43.57"N Lon : 9°24'1.76"E Parco Nazionale Della Maddalena, zona TC/MB. Maddalena National Park, Zone TC/MB. *GPS* | | | |
| M042 | Scogli di Cala d'Inferno | EU---041 | OT | 3 |
| | Maddalena | OT---049 | N | N |
| | Lat : 41°14'0.89"N Lon : 9°23'2.11"E Parco Nazionale Della Maddalena, zona TC/MB. Maddalena National Park, Zone TC/MB. *GPS* | | | |

| | | | | |
|------|---|----------|----|---|
| M043 | Scogli di Cala Maggiore | EU---041 | OT | 3 |
| | Maddalena | OT---050 | N | N |
| | Lat : 41°14'34.25"N Lon : 9°23'45.73"E Parco Nazionale Della Maddalena, zona TC/MB. Valgono solo gli scogli olktre 50 metri dalla costa. Maddalena National Park, Zone TC/MB. Only rocks more than 50m off shore are valid. *GPS* | | | |
| M044 | Scogli di (Punta) di Nido d'Aquila | EU---041 | OT | 3 |
| | Maddalena | OT---051 | N | Y |
| | Lat : 41°12'54.08"N Lon : 9°22'58.59"E Parco Nazionale Della Maddalena, zona TC/MB. Maddalena National Park, Zone TC/MB. *GPS* | | | |
| M045 | Scoglio Bianco | EU---041 | OT | 3 |
| | Maddalena | OT---052 | N | N |
| | Lat : 41°12'27.76"N Lon : 9°23'2.56"E Parco Nazionale Della Maddalena, zona TC/MB. Maddalena National Park, Zone TC/MB. *GPS* | | | |
| M046 | Scoglio Nassu | EU---041 | OT | 3 |
| | Maddalena | OT---053 | N | N |
| | Lat : 41°12'32.05"N Lon : 9°24'42.07"E Parco Nazionale Della Maddalena, zona TB/MB. Maddalena National Park, Zone TB/MB. *GPS* | | | |

| | | | | |
|------|---|----------|----|---|
| M047 | Isolotto dell'Aglio | EU---041 | OT | 3 |
| | Maddalena | OT---054 | N | Y |
| | Lat : 41°11'59.76"N Lon : 9°27'16.44"E Parco Nazionale Della Maddalena, zona TB/MB. Maddalena National Park, Zone TB/MB. *GPS* | | | |
| M048 | Scogli di Punta San Giorgio | EU---041 | OT | 3 |
| | Maddalena | OT---055 | N | N |
| | Lat : 41°11'29.53"N Lon : 9°23'45.11"E Parco Nazionale Della Maddalena, zona TB/MB. Maddalena National Park, Zone TB/MB. *GPS* | | | |
| M049 | Isolotto di Punta Stagnali | EU---041 | OT | 3 |
| | Maddalena | OT---056 | N | N |
| | Lat : 41°12'7.28"N Lon : 9°26'32.92"E Parco Nazionale Della Maddalena, zona TB/MB. Solo lo scoglio esterno e' valido. Maddalena National Park, Zone TB/MB. Only external rock is valid. *GPS* | | | |
| M050 | Isolotto Fico | EU---041 | OT | 3 |
| | Maddalena | OT---057 | N | N |
| | Lat : 41°10'50.01"N Lon : 9°26'30.11"E Parco Nazionale Della Maddalena, zona TB/MB. Maddalena National Park, Zone TB/MB. *GPS* | | | |
| M051 | Isolotto Monaci | EU---041 | OT | 3 |
| | Maddalena | OT---058 | N | N |
| | Lat : 41°12'58.34"N Lon : 9°31'1.31"E Parco Nazionale Della Maddalena, zona TB/MB. Maddalena National Park, Zone TB/MB. *GPS* | | | |

| | | | | |
|------|--|----------|----|---|
| M052 | Isolotto Lo Strangolato | EU---041 | OT | 3 |
| | Maddalena | OT---059 | N | N |
| | Lat : 41°15'25.88"N Lon : 9°24'21.29"E Parco Nazionale Della Maddalena, zona TC/MB. Maddalena National Park, Zone TC/MB. *GPS* | | | |
| M053 | Scoglio Cannone | EU---041 | OT | 3 |
| | Maddalena | OT---060 | N | Y |
| | Lat : 41°15'12.37"N Lon : 9°24'26.30"E Parco Nazionale Della Maddalena, zona TC/MB. Maddalena National Park, Zone TC/MB. *GPS* | | | |
| M054 | Isola Mortorio | EU---165 | OT | 5 |
| | Maddalena | OT---061 | N | Y |
| | Lat : 41° 4'36.46"N Lon : 9°36'16.69"E Parco Nazionale Della Maddalena, zona TA/MA. Maddalena National Park, Zone TA/MA. *GPS* | | | |
| M055 | Scogli Mortoriotto | EU---165 | OT | 5 |
| | Maddalena | OT---062 | N | N |
| | Lat : 41° 5'9.50"N Lon : 9°37'7.21"E Parco Nazionale Della Maddalena, zona TA/MA. Maddalena National Park, Zone TA/MA. *GPS* | | | |
| M056 | Le Camere | EU---165 | OT | 5 |
| | Maddalena | OT---063 | N | Y |
| | Lat : 41° 4'10.53"N Lon : 9°35'5.22"E Parco Nazionale Della Maddalena, zona TA/MA. Maddalena National Park, Zone TA/MA. *GPS* | | | |

| | | | | |
|------|--|----------|----|---|
| M057 | Isola Soffi | EU---165 | OT | 5 |
| | Maddalena | OT---064 | N | Y |
| | Lat : 41° 3'47.67"N Lon : 9°34'29.39"E Parco Nazionale Della Maddalena, zona TA/MA. Maddalena National Park, Zone TA/MA. *GPS* | | | |
| M058 | Isole dei Poveri | EU---165 | OT | 3 |
| | Maddalena | OT---065 | N | Y |
| | Lat : 41° 5'38.34"N Lon : 9°34'51.39"E Parco Nazionale Della Maddalena, zona TB/MB. Maddalena National Park, Zone TB/MB. *GPS* | | | |
| M059 | Isola delle Rocche | EU---024 | OT | 5 |
| | Maddalena | OT---066 | N | Y |
| | Lat : 41° 7'0.82"N Lon : 9°34'8.72"E Parco Nazionale Della Maddalena, zona TB/MB. Maddalena National Park, Zone TB/MB. *GPS* | | | |
| M060 | Isola Camize | EU---165 | OT | 5 |
| | Maddalena | OT---067 | N | Y |
| | Lat : 41° 4'28.71"N Lon : 9°35'13.49"E Parco Nazionale Della Maddalena, zona TA/MA. Maddalena National Park, Zone TA/MA. *GPS* | | | |
| M061 | Isolotto di Cala Francese | EU---041 | OT | 3 |
| | Maddalena | OT---138 | N | Y |
| | Lat : 41°13'21.34"N Lon : 9°22'39.23"E Parco Nazionale Della Maddalena, zona TC/MB. Maddalena National Park, Zone TC/MB. *GPS* | | | |

| | | | | |
|------|--|----------|----|---|
| M062 | Isola delle Spugne | EU---041 | OT | 3 |
| | Maddalena | OT---139 | N | N |
| | Lat : 41°14'25.25"N Lon : 9°28'30.76"E Parco Nazionale Della Maddalena, zona TC/MB. Maddalena National Park, Zone TC/MB. *GPS* | | | |
| | | | | |
| M063 | Isolotto Scaviccio o Scabeccio | EU---041 | OT | 3 |
| | Maddalena | OT---140 | N | N |
| | Lat : 41°13'18.20"N Lon : 9°26'57.32"E Parco Nazionale Della Maddalena, zona TB/MB. Maddalena National Park, Zone TB/MB. *GPS* | | | |
| | | | | |
| M064 | Scogli di Missoggiu | EU---041 | OT | 5 |
| | Maddalena | OT---141 | N | N |
| | Lat : 41°17'18.89"N Lon : 9°22'16.42"E Parco Nazionale Della Maddalena, zona TB/MB. Maddalena National Park, Zone TB/MB. *GPS* | | | |
| | | | | |
| M065 | Isolotto di Punta Corsara | EU---041 | OT | 3 |
| | Maddalena | OT---142 | N | N |
| | Lat : 41°13'42.76"N Lon : 9°20'16.50"E Parco Nazionale Della Maddalena, zona TB/MB. Maddalena National Park, Zone TB/MB. *GPS* | | | |
| | | | | |

N---NUORESE OGLIASTRA

| | | | | |
|------|---|----------|----|---|
| N001 | Isola dell'Ogliastra | EU---165 | OG | 3 |
| | Nuorese---Ogliastra | OG---001 | N | Y |
| | Lat : 39°58'24.81"N Lon : 9°42'13.04"E *GPS* | | | |
| N002 | Scoglio Breconi | EU---024 | OG | 3 |
| | Nuorese---Ogliastra | OG---002 | N | N |
| | Lat : 39°42'16.73"N Lon : 9°40'16.72"E *GPS* | | | |
| N003 | Isolotto d'Ottiolu | EU---165 | OT | 3 |
| | Nuorese---Ogliastra | OT---001 | N | Y |
| | Lat : 40°44'10.89"N Lon : 9°43'5.22"E *GPS* | | | |
| N004 | Isolotti dei Pedrami | EU---165 | OT | 3 |
| | Nuorese---Ogliastra | OT---002 | N | Y |
| | Lat : 40°41'5.45"N Lon : 9°46'1.63"E *GPS* | | | |
| N005 | Isola Ruia di Porto Brandinchi | EU---165 | OT | 5 |
| | Nuorese---Ogliastra | OT---003 | N | Y |
| | Lat : 40°49'39.22"N Lon : 9°42'27.39"E Area Marina Protetta Tavolara e Capo Coda di Cavallo; accesso regolamentato. Sea Wildlife Area; access regulated. *GPS* | | | |

| | | | | |
|------|---|----------|----|---|
| N006 | Isola Ruia di Capo Comino | EU---024 | NU | 3 |
| | Nuorese---Ogliastra | NU---006 | N | Y |
| | Lat : 40°32'20.10"N Lon : 9°49'6.93"E *GPS* | | | |
| N007 | Scoglio dei Cormorani | EU---165 | OG | 3 |
| | Nuorese---Ogliastra | OG---004 | N | Y |
| | Lat : 39°58'33.78"N Lon : 9°42'25.68"E *GPS* | | | |
| N008 | Scoglio Marchesa | EU---024 | NU | 3 |
| | Nuorese---Ogliastra | NU---015 | N | N |
| | Lat : 40°28'24.07"N Lon : 9°48'35.73"E *GPS* | | | |
| N009 | Is Scoglius Arrubius | EU---024 | OG | 3 |
| | Nuorese---Ogliastra | OG---003 | N | N |
| | Lat : 39°52'19.88"N Lon : 9°41'7.40"E Solo gli scogli oltre i 50 metri sono validi. Only rocks above 50 meters off shore are valid. *GPS* | | | |
| N010 | (Unassigned) | | | |
| | | | | |
| | | | | |

| | | | | |
|------|---|----------|----|---|
| N011 | Isola Proratora | EU---024 | OT | 3 |
| | Nuorese---Ogliastra | OT---005 | Y | Y |
| | Lat : 40°50'46.82"N Lon : 9°43'23.14"E Area Marina Protetta Tavolara e Capo Coda di Cavallo; accesso regolamentato. Sea Wildlife Area; access regulated. *GPS* | | | |
| N012 | Isola Cana | EU---024 | OT | 3 |
| | Nuorese---Ogliastra | OT---006 | N | Y |
| | Lat : 40°51'51.11"N Lon : 9°40'37.15"E Area Marina Protetta Tavolara e Capo Coda di Cavallo; accesso regolamentato. Sea Wildlife Area; access regulated. *GPS* | | | |
| N013 | L'Isoledda | EU---024 | OT | 3 |
| | Nuorese---Ogliastra | OT---007 | N | Y |
| | Lat : 40°51'1.44"N Lon : 9°41'28.78"E Area Marina Protetta Tavolara e Capo Coda di Cavallo; accesso regolamentato. Sea Wildlife Area; access regulated. *GPS* | | | |
| N014 | Scogli Cannazellu o Cannuzzellu | EU---024 | NU | 3 |
| | Nuorese---Ogliastra | NU---014 | N | N |
| | Lat : 40°29'49.78"N Lon : 9°49'18.63"E Solo gli scogli oltre i 50 metri sono validi. Only rocks above 50 meters off shore are valid. *GPS* | | | |

O---PLANARGIA CAMPIDANO

| | | | | |
|------|--|----------|----|---|
| 0001 | Isola Mal di Ventre | EU---165 | OR | 5 |
| | Planargia---Campidano | OR---001 | N | Y |
| | Lat : 39°59'28.27"N Lon : 8°18'12.18"E Area Marina Protetta Sinis e Isola Mal Di Ventre; permesso di sbarco necessario. Sea Wildlife Area; landing permit necessary. *GPS* | | | |
| 0002 | Il Catalano | EU---165 | OR | 5 |
| | Planargia---Campidano | OR---002 | N | Y |
| | Lat : 39°52'53.60"N Lon : 8°16'33.33"E Area Marina Protetta Sinis e Isola Mal Di Ventre; permesso di sbarco necessario. Sea Wildlife Area; landing permit necessary. *GPS* | | | |
| 0003 | Scogli di Corona Niedda | EU---024 | OR | 3 |
| | Planargia---Campidano | OR---003 | N | Y |
| | Lat : 40°12'35.96"N Lon : 8°27'19.15"E *GPS* | | | |
| 0004 | Isolotto Peloso o de Sa Tonnara | EU---024 | OR | 3 |
| | Planargia---Campidano | OR---004 | N | Y |
| | Lat : 40° 3'13.17"N Lon : 8°24'13.12"E *GPS* | | | |
| 0005 | Sa Mesalonga | EU---024 | OR | 3 |
| | Planargia---Campidano | OR---005 | N | Y |
| | Lat : 40° 2'46.49"N Lon : 8°23'47.77"E *GPS* | | | |

| | | | | |
|------|---|----------|----|---|
| 0006 | Scogli di S'Archittu | EU---024 | OR | 3 |
| | Planargia---Campidano | OR---006 | N | Y |
| | Lat : 40° 5'32.44"N Lon : 8°29'12.14"E Solo gli scogli oltre i 50 metri sono validi. Only rocks more than 50 meters off shore are valid *GPS* | | | |
| 0007 | Scoglio del Faro Vecchio | EU---165 | OR | 5 |
| | Planargia---Campidano | OR---007 | N | N |
| | Lat : 40° 0'16.00"N Lon : 8°19'5.22"E Area Marina Protetta Sinis e Isola Mal Di Ventre; permesso di sbarco necessario. Sea Wildlife Area; landing permit necessary. *GPS* | | | |
| 0008 | Isolotto Caogheddas | EU---024 | OR | 3 |
| | Planargia---Campidano | OR---008 | N | Y |
| | Lat : 39°54'15.08"N Lon : 8°23'48.85"E | | | |
| 0009 | Il Catalanetto | EU---024 | OR | 5 |
| | Planargia---Campidano | OR---009 | N | Y |
| | Lat : 39°58'23.78"N Lon : 8°23'23.42"E Area Marina Protetta Sinis e Isola Mal Di Ventre; permesso di sbarco necessario. Sea Wildlife Area; landing permit necessary. *GPS* | | | |

| | | | | |
|-------------|---|----------|----|---|
| 0010 | (unassigned) | | | |
| | | | | |
| | | | | |
| 0011 | Isolotto Pagliosa | EU---024 | OR | 3 |
| | Planargia---Campidano | OR---011 | N | Y |
| | Lat : 40°21'37.09"N Lon : 8°22'38.02"E [ex NU---008] *GPS* | | | |
| 0012 | Isolotto Managu | EU---024 | OR | 3 |
| | Planargia---Campidano | OR---012 | N | Y |
| | Lat : 40°20'7.38"N Lon : 8°25'17.15"E [ex NU---016] *GPS* | | | |
| O- --New | Scoglio di Marargiu | EU---024 | OR | 3 |
| | Planargia---Campidano | --- | X | X |
| | Lat : 40°20'15.16"N Lon : 8°22'53.73"E [ex NU---016] *GPS* | | | |

P---PUGLIA

| | | | | |
|------|---|----------|----|---|
| P001 | Isolotto dell'Eremita o San Paolo | X | BA | 3 |
| | Puglia | BA---003 | Y | Y |
| | Lat : 40°59'40.34"N Lon : 17°14'10.11"E *GPS* | | | |
| P002 | La Cassa | X | BA | 3 |
| | Puglia | BA---005 | Y | Y |
| | Lat : 41°14'38.56"N Lon : 16°30'20.97"E *GPS* | | | |
| P003 | Pedagna Grande | EU---091 | BR | 5 |
| | Puglia | BR---001 | Y | Y |
| | Lat : 40°39'16.90"N Lon : 18° 0'4.15"E Area Militare con infrastrutture attive, accesso vietato. Restricted Active Military Area. | | | |
| P004 | Scogli Apani o dei Lapani | EU---091 | BR | 5 |
| | Puglia | BR---002 | N | Y |
| | Lat : 40°42'12.33"N Lon : 17°49'30.91"E Area Marina Protetta, zona A di tutela integrale; permesso di sbarco necessario. Sea Wildlife Area; landing permit necessary. *GPS* | | | |

| | | | | |
|------|---|----------|----|---|
| P005 | Scoglio Guaceto Maggiore | EU---091 | BR | 5 |
| | Puglia | BR---003 | N | Y |
| | Lat : 40°42'50.46"N Lon : 17°48'18.53"E Area Marina Protetta, zona A di tutela integrale; permesso di sbarco necessario. Sea Wildlife Area; landing permit necessary. *GPS* | | | |
| P006 | (Unassigned) | | | |
| | | | | |
| | | | | |
| P007 | Isola Sant'Andrea | X | BR | 1 |
| | Puglia | BR---005 | N | Y |
| | Lat : 40°39'29.11"N Lon : 17°58'7.12"E | | | |
| P008 | Isolotto Giorgio Treviso | EU---091 | BR | 5 |
| | Puglia | BR---006 | N | Y |
| | Lat : 40°39'21.90"N Lon : 17°59'37.81"E Area Militare, accesso vietato. Restricted Military Area. *GPS* | | | |
| P009 | Isolotto Monacello | EU---091 | BR | 5 |
| | Puglia | BR---007 | N | Y |
| | Lat : 40°39'27.94"N Lon : 17°59'29.86"E Area Militare, accesso vietato. Restricted Military Area. *GPS* | | | |

| | | | | |
|------|---|----------|----|---|
| P010 | Isolotto La Chiesa | EU---091 | BR | 5 |
| | Puglia | BR---008 | N | Y |
| | Lat : 40°39'25.89"N Lon : 17°59'32.44"E Area Militare, accesso vietato. Restricted Military Area. *GPS* | | | |
| P011 | Isolotto Traversa | EU---091 | BR | 5 |
| | Puglia | BR---009 | Y | Y |
| | Lat : 40°39'28.09"N Lon : 17°59'26.53"E Area Militare, accesso vietato. Restricted Military Area. *GPS* | | | |
| P012 | Scoglio Cavallo | EU---091 | BR | 3 |
| | Puglia | BR---013 | N | Y |
| | Lat : 40°38'34.69"N Lon : 18° 1'38.93"E *GPS* | | | |
| P013 | Scoglio Guaceto Minore | EU---091 | BR | 5 |
| | Puglia | BR---014 | N | Y |
| | Lat : 40°42'49.87"N Lon : 17°48'12.35"E Area Marina Protetta, zona A di tutela integrale; permesso di sbarco necessario. Sea Wildlife Area; landing permit necessary. *GPS* | | | |
| P014 | Scoglio Guaceto di Fuori | EU---091 | BR | 5 |
| | Puglia | BR---015 | N | Y |
| | Lat : 40°42'45.70"N Lon : 17°48'34.62"E Area Marina Protetta, zona A di tutela integrale; permesso di sbarco necessario. Sea Wildlife Area; landing permit necessary. *GPS* | | | |

| | | | | |
|------|---|----------|----|---|
| P015 | Scoglio Pantanagianni | X | BR | 3 |
| | Puglia | BR---016 | Y | Y |
| | Lat : 40°44'49.50"N Lon : 17°43'51.83"E *GPS* | | | |
| P016 | Scoglio di Portonuovo | EU---050 | FG | 3 |
| | Puglia | FG---009 | N | Y |
| | Lat : 41°50'39.85"N Lon : 16°11'16.52"E *GPS* | | | |
| P017 | Isola di Campi | X | FG | 3 |
| | Puglia | FG---010 | N | Y |
| | Lat : 41°48'55.02"N Lon : 16°12'2.03"E *GPS* | | | |
| P018 | Isola La Chianca | X | FG | 3 |
| | Puglia | FG---011 | N | Y |
| | Lat : 41°55'42.04"N Lon : 16° 6'40.15"E *GPS* | | | |
| P019 | Scoglio Sant'Eufemia | X | FG | 3 |
| | Puglia | FG---012 | N | Y |
| | Lat : 41°53'20.07"N Lon : 16°11'3.92"E *GPS* | | | |
| P020 | Scoglio Paradiso | X | FG | 3 |
| | Puglia | FG---013 | N | Y |
| | Lat : 41°56'33.12"N Lon : 16° 5'1.93"E *GPS* | | | |

| | | | | |
|------|---|----------|----|---|
| P021 | La Gattarella | X | FG | 3 |
| | Puglia | FG---014 | N | Y |
| | Lat : 41°50'22.19"N Lon : 16°11'22.56"E *GPS* | | | |
| P022 | Scoglio di Portonuovo di Fuori | EU---050 | FG | 3 |
| | Puglia | FG---015 | N | Y |
| | Lat : 41°50'35.75"N Lon : 16°11'24.40"E *GPS* | | | |
| P023 | Scoglio di Campi | X | FG | 3 |
| | Puglia | FG---016 | N | N |
| | Lat : 41°48'49.48"N Lon : 16°11'54.84"E *GPS* | | | |
| P024 | Isola Sant'Andrea | EU---091 | LE | 5 |
| | Puglia | LE---001 | N | Y |
| | Lat : 40° 2'57.96"N Lon : 17°56'57.34"E Parco Naturale Regionale, accesso regolamentato. Natural Park, access is regulated. *GPS* | | | |
| P025 | Isola Grande di Porto Cesareo o dei Conigli | EU---091 | LE | 3 |
| | Puglia | LE---002 | Y | Y |
| | Lat : 40°15'25.43"N Lon : 17°53'6.83"E *GPS* | | | |
| P026 | Isola della Malva o della Chianca | X | LE | 3 |
| | Puglia | LE---003 | Y | Y |
| | Lat : 40°16'10.69"N Lon : 17°51'59.85"E *GPS* | | | |

| | | | | |
|------|---|----------|----|---|
| P027 | Isola del Capezzone | EU---091 | LE | 3 |
| | Puglia | LE---004 | Y | Y |
| | Lat : 40°15'13.26"N Lon : 17°53'25.49"E *GPS* | | | |
| P028 | Scoglio del Campo (Gallipoli) | EU---091 | LE | 3 |
| | Puglia | LE---005 | N | Y |
| | Lat : 40° 3'11.87"N Lon : 17°58'8.31"E *GPS* | | | |
| P029 | Scoglio Pazzi | X | LE | 5 |
| | Puglia | LE---006 | N | Y |
| | Lat : 39°53'40.79"N Lon : 18° 5'47.36"E Parco Naturale Regionale, accesso regolamentato. Natural Park, access is regulated. *GPS* | | | |
| P030 | Scoglio Santo Emiliano | X | LE | 3 |
| | Puglia | LE---007 | N | Y |
| | Lat : 40° 5'32.89"N Lon : 18°30'11.93"E *GPS* | | | |
| P031 | Scogli Due Sorelle | X | LE | 3 |
| | Puglia | LE---008 | N | Y |
| | Lat : 40°16'11.47"N Lon : 18°26'12.86"E *GPS* | | | |

| | | | | |
|------|---|----------|----|---|
| P032 | Scoglio Fanciulla | X | LE | 3 |
| | Puglia | LE---009 | Y | Y |
| | Lat : 39°50'17.70"N Lon : 18°12'8.87"E *GPS* | | | |
| P033 | Gallipoli | X | LE | 1 |
| | Puglia | LE---010 | N | Y |
| | Lat : 40° 3'16.99"N Lon : 17°58'31.79"E | | | |
| P034 | Scoglio Giurlita | EU---091 | LE | 3 |
| | Puglia | LE---011 | N | Y |
| | Lat : 39°51'18.28"N Lon : 18° 8'24.67"E *GPS* | | | |
| P035 | Scoglio Tondo | X | LE | 3 |
| | Puglia | LE---013 | Y | Y |
| | Lat : 39°52'47.66"N Lon : 18° 7'20.46"E *GPS* | | | |
| P036 | Isola dei Gabbiani | X | LE | 3 |
| | Puglia | LE---014 | N | Y |
| | Lat : 40°15'21.07"N Lon : 17°53'20.22"E *GPS* | | | |
| P037 | Isola Mogghia o Moiusa | X | LE | 3 |
| | Puglia | LE---015 | Y | Y |
| | Lat : 40°15'34.37"N Lon : 17°53'15.81"E *GPS* | | | |

| | | | | |
|------|---|----------|----|---|
| P038 | Isola degli Scheletri | X | LE | 3 |
| | Puglia | LE---016 | Y | Y |
| | Lat : 40°16'10.63"N Lon : 17°52'26.56"E *GPS* | | | |
| P039 | Isolotto Chianca d'Abramo | EU---091 | LE | 3 |
| | Puglia | LE---017 | Y | Y |
| | Lat : 40°15'44.32"N Lon : 17°52'59.25"E *GPS* | | | |
| P040 | Isolotto Cuccio | X | LE | 3 |
| | Puglia | LE---018 | N | Y |
| | Lat : 40°16'4.87"N Lon : 17°52'44.39"E *GPS* | | | |
| P041 | Isola della Scogliera o Piccola (inclusa Isola di Mezzo) | X | LE | 1 |
| | Puglia | LE---019 | Y | Y |
| | Lat : 40°15'17.90"N Lon : 17°53'28.08"E *GPS* | | | |
| P042 | Scoglio Occhio I | X | LE | 3 |
| | Puglia | LE---020 | Y | Y |
| | Lat : 40°15'50.42"N Lon : 17°53'3.13"E *GPS* | | | |
| P043 | Scoglio Occhio II | X | LE | 3 |
| | Puglia | LE---021 | Y | Y |
| | Lat : 40°15'47.66"N Lon : 17°53'2.04"E *GPS* | | | |

| | | | | |
|------|---|----------|----|---|
| P044 | Scoglio Penna | X | LE | 3 |
| | Puglia | LE---022 | Y | Y |
| | Lat : 40°15'49.37"N Lon : 17°53'9.98"E *GPS* | | | |
| P045 | Le Formiche (San Foca) | X | LE | 3 |
| | Puglia | LE---023 | N | Y |
| | Lat : 40°18'22.64"N Lon : 18°24'0.24"E *GPS* | | | |
| P046 | Isolotto di Torre Sant'Isidoro | X | LE | 3 |
| | Puglia | LE---024 | N | Y |
| | Lat : 40°13'8.13"N Lon : 17°55'15.31"E *GPS* | | | |
| P047 | Scoglio della Discesa | X | LE | 3 |
| | Puglia | LE---025 | N | Y |
| | Lat : 40°14'13.34"N Lon : 17°54'32.08"E *GPS* | | | |
| P048 | Scoglio dei Capperi | X | LE | 5 |
| | Puglia | LE---026 | Y | Y |
| | Lat : 40°12'25.97"N Lon : 17°55'14.26"E Riserva Marina Integrale, ma accesso di fatto non ristretto. Restricted Environmental Area; however, landing easily achievable. *GPS* | | | |

| | | | | |
|------|---|----------|----|---|
| P049 | Scoglio dei Piccioni | EU---091 | LE | 3 |
| | Puglia | LE---028 | N | Y |
| | Lat : 40° 3'5.73"N Lon : 17°58'12.92"E *GPS* | | | |
| P050 | Scoglio La Terra | X | LE | 3 |
| | Puglia | LE---029 | N | Y |
| | Lat : 39°52'58.49"N Lon : 18° 7'6.61"E *GPS* | | | |
| P051 | Scoglio Qunta | X | LE | 3 |
| | Puglia | LE---030 | Y | Y |
| | Lat : 40° 9'19.38"N Lon : 18°29'26.18"E *GPS* | | | |
| P052 | Scoglio Scattapignata | X | LE | 3 |
| | Puglia | LE---031 | N | Y |
| | Lat : 40°19'47.95"N Lon : 18°22'35.34"E *GPS* | | | |
| P053 | Scoglio della Specchia | X | LE | 3 |
| | Puglia | LE---032 | N | Y |
| | Lat : 40°19'44.55"N Lon : 18°22'32.72"E *GPS* | | | |
| P054 | Scoglio Pinuso | X | LE | 3 |
| | Puglia | LE---033 | N | Y |
| | Lat : 40°19'37.91"N Lon : 18°22'40.64"E *GPS* | | | |

| | | | | |
|------|---|----------|----|---|
| P055 | Scoglio Fincari | X | LE | 3 |
| | Puglia | LE---034 | N | Y |
| | Lat : 40°19'24.25"N Lon : 18°22'50.01"E *GPS* | | | |
| P056 | Scoglio Iannareda | X | LE | 3 |
| | Puglia | LE---035 | N | Y |
| | Lat : 40°19'15.09"N Lon : 18°22'56.50"E *GPS* | | | |
| P057 | Scoglio Pizzicazzi | X | LE | 3 |
| | Puglia | LE---036 | N | Y |
| | Lat : 40°18'59.09"N Lon : 18°23'9.10"E *GPS* | | | |
| P058 | Scoglio Papuscia | X | LE | 3 |
| | Puglia | LE---037 | N | Y |
| | Lat : 40°18'56.97"N Lon : 18°23'10.93"E *GPS* | | | |
| P059 | Scoglio Sulasce | X | LE | 3 |
| | Puglia | LE---038 | N | Y |
| | Lat : 40°18'48.30"N Lon : 18°23'33.11"E *GPS* | | | |
| P060 | Scoglio Prusieddi | X | LE | 3 |
| | Puglia | LE---039 | N | Y |
| | Lat : 40°18'42.49"N Lon : 18°23'35.66"E *GPS* | | | |

| | | | | |
|------|---|----------|----|---|
| P061 | Scoglio Grosso | X | LE | 3 |
| | Puglia | LE---040 | N | Y |
| | Lat : 40°18'33.95"N Lon : 18°23'51.49"E *GPS* | | | |
| P062 | Scoglio della Gaggiana | X | LE | 3 |
| | Puglia | LE---041 | N | Y |
| | Lat : 40°18'28.58"N Lon : 18°23'55.12"E *GPS* | | | |
| P063 | Scoglio di Santa Caterina | X | LE | 3 |
| | Puglia | LE---042 | N | Y |
| | Lat : 40° 8'26.59"N Lon : 17°58'44.12"E *GPS* | | | |
| P064 | Scoglio Fontanelle | X | LE | 3 |
| | Puglia | LE---047 | N | Y |
| | Lat : 39°52'42.59"N Lon : 18° 7'27.83"E *GPS* | | | |
| P065 | Scoglio Macolone | X | LE | 3 |
| | Puglia | LE---048 | N | Y |
| | Lat : 39°51'11.15"N Lon : 18°10'4.14"E *GPS* | | | |
| P066 | Scoglio Piccolo | X | LE | 3 |
| | Puglia | LE---049 | N | Y |
| | Lat : 40°19'25.07"N Lon : 18°22'47.83"E *GPS* | | | |

| | | | | |
|------|--|----------|----|---|
| P067 | Isola Bassa | X | LE | 3 |
| | Puglia | LE---050 | N | Y |
| | Lat : 40°18'46.36"N Lon : 18°23'34.63"E *GPS* | | | |
| P068 | Scoglio San Nicola (Otranto) | X | LE | 3 |
| | Puglia | LE---051 | N | N |
| | Lat : 40° 8'51.99"N Lon : 18°29'55.25"E *GPS* | | | |
| P069 | Scoglio I Paduli (Ugento) | X | LE | 3 |
| | Puglia | LE---052 | N | N |
| | Lat : 39°51'13.49"N Lon : 18°10'1.70"E *GPS* | | | |
| P070 | Scoglio di Torre dell'Ovo | X | TA | 3 |
| | Puglia | TA---003 | N | Y |
| | Lat : 40°18'10.46"N Lon : 17°29'56.60"E *GPS* | | | |
| P071 | Taranto Vecchia | X | TA | 1 |
| | Puglia | TA---004 | Y | Y |
| | Lat : 40°28'32.69"N Lon : 17°13'48.86"E | | | |
| P072 | Scoglio di Manaccora | X | FG | 3 |
| | Puglia | FG---017 | N | N |
| | Lat : 41°56'53.47"N Lon : 16° 3'8.68"E Solo lo scoglio piu' esterno e' valido. Only most external rock is valid. *GPS* | | | |

| | | | | |
|------|---|----------|----|---|
| P073 | Scoglio della Testa del Gargano | X | FG | 3 |
| | Puglia | FG---018 | N | N |
| | Lat : 41°49'36.52"N Lon : 16°12'4.59"E *GPS* | | | |
| P074 | Scoglio Le Forbici o Faraglione della Baia dei Mergoli | X | FG | 3 |
| | Puglia | FG---019 | N | N |
| | Lat : 41°44'47.66"N Lon : 16° 8'47.24"E Solo lo scoglio piu' esterno e' valido. Only most external rock is valid. *GPS* | | | |
| P075 | Scoglio della Strea | X | LE | 3 |
| | Puglia | --- | N | N |
| | Lat : 40°15'4.24"N Lon : 17°53'41.32"E *GPS* | | | |



Lo splendido e scenografico Scoglio di Portonovo di Fuori (**P022**) fotografato ed attivato nel Luglio 2016 da Michele IW7EGQ, Simon IZ7ATN e Massimo IZ7FMQ.

*Unusual and scenic Rock of Portonuovo di Fuori (**P022**) pictured by Michele IW7EGQ during his activation in July 2016 with Simon IZ7ATN and Massimo IZ7FMQ.*



L'isola di San Domino (**Q001**) attivata da Michele IW7EGQ, Carlo IZ7XIQ e Nicola IU7GSN nell'Aprile 2016.

*San Domino Island (**Q001**) of the Tremiti Group, activated by Michele IW7EGQ, Carlo IZ7XIQ and Nicola IU7GSN on April 2016.*

Q---TREMITI

| | | | | |
|------|--|----------|----|---|
| Q001 | Isola San Domino | EU---050 | FG | 2 |
| | Tremi | FG---001 | N | Y |
| | Lat : 42° 6'36.28"N Lon : 15°29'10.22"E | | | |
| Q002 | Isola San Nicola | EU---050 | FG | 2 |
| | Tremi | FG---002 | N | Y |
| | Lat : 42° 7'28.47"N Lon : 15°30'42.00"E | | | |
| Q003 | Isola Caprara o Capraia | EU---050 | FG | 4 |
| | Tremi | FG---003 | Y | Y |
| | Lat : 42° 8'13.22"N Lon : 15°30'47.97"E Area Marina Protetta, verificare area di sbarco. Sea Wildlife Area; verify landing place. *GPS* | | | |
| Q004 | Isola Pianosa | EU---050 | FG | 5 |
| | Tremi | FG---004 | N | Y |
| | Lat : 42°13'28.19"N Lon : 15°44'47.99"E Area Marina Protetta, zona A di tutela integrale; permesso di sbarco necessario. Sea Wildlife Area; landing permit necessary. *GPS* | | | |
| Q005 | Cacio Cavallo | EU---050 | FG | 4 |
| | Tremi | FG---005 | N | Y |
| | Lat : 42° 7'17.06"N Lon : 15°30'30.20"E Area Marina Protetta, verificare area di sbarco. Sea Wildlife Area; verify landing place. *GPS* | | | |

| | | | | |
|------|---|----------|----|---|
| Q006 | Il Cretaccio o Cretazzo | EU---050 | FG | 4 |
| | Tremiti | FG---006 | N | Y |
| | Lat : 42° 7'20.28"N Lon : 15°29'59.68"E Area Marina Protetta, verificare area di sbarco. Sea Wildlife Area; verify landing place. *GPS* | | | |
| Q007 | I Pagliai | EU---050 | FG | 4 |
| | Tremiti | FG---007 | N | Y |
| | Lat : 42° 7'24.31"N Lon : 15°29'38.89"E Area Marina Protetta, verificare area di sbarco. Sea Wildlife Area; verify landing place. *GPS* | | | |
| Q008 | Scoglio La Vecchia | EU---050 | FG | 4 |
| | Tremiti | FG---008 | N | Y |
| | Lat : 42° 7'23.94"N Lon : 15°30'6.88"E Area Marina Protetta, verificare area di sbarco. Sea Wildlife Area; verify landing place. *GPS* | | | |

R---LAZIO

| | | | | |
|------|---|----------|----|---|
| R001 | Isola di Ponza | EU---045 | LT | 2 |
| | Lazio | LT---001 | N | Y |
| | Lat : 40°54'3.89"N Lon : 12°57'7.52"E | | | |
| R002 | Isola di Gavi | EU---045 | LT | 3 |
| | Lazio | LT---002 | N | Y |
| | Lat : 40°56'4.76"N Lon : 13° 0'0.41"E Parco Nazionale del Circeo, accesso regolamentato. Circeo National Park, landing regulated. *GPS* | | | |
| R003 | Scoglio La Botte | EU---045 | LT | 3 |
| | Lazio | LT---003 | N | Y |
| | Lat : 40°50'21.98"N Lon : 13° 6'11.80"E Parco Nazionale del Circeo, accesso regolamentato. Circeo National Park, landing regulated. *GPS* | | | |
| R004 | Scoglio Cappello | EU---045 | LT | 3 |
| | Lazio | LT---004 | N | Y |
| | Lat : 40°55'15.49"N Lon : 12°50'55.53"E Parco Nazionale del Circeo, accesso regolamentato. Circeo National Park, landing regulated. *GPS* | | | |
| R005 | Le Formiche | EU---045 | LT | 3 |
| | Lazio | LT---005 | N | Y |
| | Lat : 40°53'5.27"N Lon : 12°58'50.40"E Parco Nazionale del Circeo, accesso regolamentato. Circeo National Park, landing regulated. *GPS* | | | |

| | | | | |
|------|--|----------|----|---|
| R006 | La Galera di Dentro | EU---045 | LT | 3 |
| | Lazio | LT---006 | Y | Y |
| | Lat : 40°56'33.65"N Lon : 12°51'6.09"E Parco Nazionale del Circeo, accesso regolamentato. Circeo National Park, landing regulated. *GPS* | | | |
| R007 | Faraglione di Mezzogiorno | EU---045 | LT | 3 |
| | Lazio | LT---007 | N | Y |
| | Lat : 40°55'26.74"N Lon : 12°50'50.64"E Parco Nazionale del Circeo, accesso regolamentato. Circeo National Park, landing regulated. *GPS* | | | |
| R008 | Isola di Palmarola | EU---045 | LT | 3 |
| | Lazio | LT---008 | Y | Y |
| | Lat : 40°56'11.40"N Lon : 12°51'24.62"E Parco Nazionale del Circeo, accesso regolamentato. Circeo National Park, landing regulated. *GPS* | | | |
| R009 | Il Piatto di Dentro | EU---045 | LT | 3 |
| | Lazio | LT---009 | Y | Y |
| | Lat : 40°56'52.26"N Lon : 12°50'59.17"E Parco Nazionale del Circeo, accesso regolamentato. Circeo National Park, landing regulated. *GPS* | | | |
| R010 | Isola di Santo Stefano | EU---045 | LT | 3 |
| | Lazio | LT---010 | N | Y |
| | Lat : 40°47'21.93"N Lon : 13°27'21.45"E Parco Nazionale del Circeo, verificare area di accesso consentita. Circeo National Park, verify permitted landing areas. *GPS* | | | |

| | | | | |
|------|---|----------|----|---|
| R011 | Isola di Ventotene | EU---045 | LT | 2 |
| | Lazio | LT---011 | Y | Y |
| | Lat : 40°47'35.47"N Lon : 13°25'37.57"E | | | |
| R012 | Isola di Zannone | EU---045 | LT | 5 |
| | Lazio | LT---012 | N | Y |
| | Lat : 40°58'8.29"N Lon : 13° 3'19.38"E Parco Nazionale del Circeo, permesso di accesso necessario. Circeo National Park, landing permit required. *GPS* | | | |
| R013 | La Nave di Fuori (Ventotene) | EU---045 | LT | 3 |
| | Lazio | LT---013 | N | Y |
| | Lat : 40°47'40.96"N Lon : 13°26'5.14"E Parco Nazionale del Circeo, verificare area di accesso consentita. Circeo National Park, verify permitted landing areas. *GPS* | | | |
| R014 | Scoglio Ravia | EU---045 | LT | 4 |
| | Lazio | LT---014 | N | Y |
| | Lat : 40°54'0.07"N Lon : 12°57'55.98"E Parco Nazionale del Circeo, isola privata. Circeo National Park, private island. *GPS* | | | |
| R015 | Scoglio Rosso (Punta Madonna) | EU---045 | LT | 3 |
| | Lazio | LT---015 | N | Y |
| | Lat : 40°53'50.97"N Lon : 12°58'21.28"E Parco Nazionale del Circeo, accesso regolamentato. Circeo National Park, landing regulated. *GPS* | | | |

| | | | | |
|------|---|----------|----|---|
| R016 | Scoglio Suvace | EU---045 | LT | 3 |
| | Lazio | LT---016 | N | Y |
| | Lat : 40°55'37.31"N Lon : 12°51'37.09"E Parco Nazionale del Circeo, accesso regolamentato. Circeo National Park, landing regulated. *GPS* | | | |
| R017 | Scogli di Calzone Muto | EU---045 | LT | 3 |
| | Lazio | LT---017 | N | Y |
| | Lat : 40°53'5.05"N Lon : 12°57'55.58"E Parco Nazionale del Circeo, accesso regolamentato. Circeo National Park, landing regulated. *GPS* | | | |
| R018 | Scoglio del Parroco | EU---045 | LT | 3 |
| | Lazio | LT---018 | N | Y |
| | Lat : 40°55'7.34"N Lon : 12°58'5.46"E Parco Nazionale del Circeo, accesso regolamentato. Circeo National Park, landing regulated. *GPS* | | | |
| R019 | Scoglio Evangelista | EU---045 | LT | 3 |
| | Lazio | LT---019 | N | Y |
| | Lat : 40°55'37.34"N Lon : 12°58'53.63"E Parco Nazionale del Circeo, accesso regolamentato. Circeo National Park, landing regulated. *GPS* | | | |
| R020 | I Faraglioni di Maria Rosa (Ponza) | EU---045 | LT | 3 |
| | Lazio | LT---020 | N | Y |
| | Lat : 40°54'46.27"N Lon : 12°56'38.38"E Parco Nazionale del Circeo, accesso regolamentato. Circeo National Park, landing regulated. *GPS* | | | |

| | | | | |
|------|---|----------|----|---|
| R021 | Faraglioni della Madonna | EU---045 | LT | 3 |
| | Lazio | LT---021 | N | Y |
| | Lat : 40°53'39.34"N Lon : 12°58'23.38"E Parco Nazionale del Circeo, accesso regolamentato. Circeo National Park, landing regulated. *GPS* | | | |
| R022 | Scoglio Forcina | EU---045 | LT | 3 |
| | Lazio | LT---022 | N | Y |
| | Lat : 40°56'18.30"N Lon : 12°51'40.42"E Parco Nazionale del Circeo, accesso regolamentato. Circeo National Park, landing regulated. *GPS* | | | |
| R023 | Scoglio Fucile | EU---045 | LT | 3 |
| | Lazio | LT---023 | N | Y |
| | Lat : 40°55'37.57"N Lon : 12°51'0.92"E Parco Nazionale del Circeo, accesso regolamentato. Circeo National Park, landing regulated. *GPS* | | | |
| R024 | Scoglio Monaco | EU---045 | LT | 5 |
| | Lazio | LT---024 | N | Y |
| | Lat : 40°57'51.30"N Lon : 13° 3'22.87"E Parco Nazionale del Circeo, accesso regolamentato. Circeo National Park, landing regulated. *GPS* | | | |
| R025 | Scoglio Pallante | EU---045 | LT | 3 |
| | Lazio | LT---025 | N | Y |
| | Lat : 40°55'42.65"N Lon : 12°50'54.94"E Parco Nazionale del Circeo, accesso regolamentato. Circeo National Park, landing regulated. *GPS* | | | |

| | | | | |
|------|---|----------|----|---|
| R026 | Scoglio San Silverio | EU---045 | LT | 3 |
| | Lazio | LT---026 | Y | Y |
| | Lat : 40°56'20.64"N Lon : 12°51'5.99"E Parco Nazionale del Circeo, accesso regolamentato. Circeo National Park, landing regulated. *GPS* | | | |
| R027 | Le Scoglietelle | EU---045 | LT | 3 |
| | Lazio | LT---027 | N | Y |
| | Lat : 40°56'17.63"N Lon : 13° 0'36.00"E Parco Nazionale del Circeo, accesso regolamentato. Circeo National Park, landing regulated. *GPS* | | | |
| R028 | Sconiglio Grande (Ventotene) | EU---045 | LT | 3 |
| | Lazio | LT---028 | N | Y |
| | Lat : 40°48'9.53"N Lon : 13°25'27.73"E Parco Nazionale del Circeo, verificare area di accesso consentita. Circeo National Park, verify permitted landing areas. *GPS* | | | |
| R029 | Scoglio Scuncillo | EU---045 | LT | 3 |
| | Lazio | LT---029 | N | Y |
| | Lat : 40°57'1.82"N Lon : 12°51'13.83"E Parco Nazionale del Circeo, accesso regolamentato. Circeo National Park, landing regulated. *GPS* | | | |
| R030 | Scoglio Spaccapolpi o Calzone del Parroco o Arco Naturale | EU---045 | LT | 3 |
| | Lazio | LT---030 | N | Y |
| | Lat : 40°55'28.67"N Lon : 12°58'36.13"E Parco Nazionale del Circeo, accesso regolamentato. Circeo National Park, landing regulated. *GPS* | | | |

| | | | | |
|------|--|----------|----|---|
| R031 | La Nave di Serapo | X | LT | 3 |
| | Lazio | LT---032 | N | Y |
| | Lat : 41°12'24.24"N Lon : 13°33'14.04"E | | | |
| R032 | Isola Piana di Mezzo | EU---045 | LT | 3 |
| | Lazio | LT---033 | N | Y |
| | Lat : 40°56'31.24"N Lon : 13° 0'59.61"E Parco Nazionale del Circeo, accesso regolamentato. Circeo National Park, landing regulated. *GPS* | | | |
| R033 | Scoglio Rosso (Piana di Mezzo) o Grosso | EU---045 | LT | 3 |
| | Lazio | LT---034 | N | Y |
| | Lat : 40°56'47.57"N Lon : 13° 1'29.74"E Parco Nazionale del Circeo, accesso regolamentato. Circeo National Park, landing regulated. *GPS* | | | |
| R034 | Scoglio Romanello di Battaglia | EU---045 | LT | 3 |
| | Lazio | LT---035 | N | Y |
| | Lat : 40°47'15.11"N Lon : 13°25'24.29"E Parco Nazionale del Circeo, verificare area di accesso consentita. Circeo National Park, verify permitted landing areas. *GPS* | | | |
| R035 | Sconiglio Piccolo (Ventotene) | EU---045 | LT | 3 |
| | Lazio | LT---036 | N | Y |
| | Lat : 40°48'5.98"N Lon : 13°25'24.89"E Parco Nazionale del Circeo, verificare area di accesso consentita. Circeo National Park, verify permitted landing areas. *GPS* | | | |

| | | | | |
|------|---|----------|----|---|
| R036 | Isola Piana di Mezzogiorno (Palmarola) | EU---045 | LT | 3 |
| | Lazio | LT---037 | N | Y |
| | Lat : 40°55'13.57"N Lon : 12°51'3.66"E Parco Nazionale del Circeo, accesso regolamentato. Circeo National Park, landing regulated. *GPS* | | | |
| R037 | Faraglione Aniello Antonio | EU---045 | LT | 3 |
| | Lazio | LT---038 | N | Y |
| | Lat : 40°55'21.16"N Lon : 12°58'37.69"E Parco Nazionale del Circeo, accesso regolamentato. Circeo National Park, landing regulated. *GPS* | | | |
| R038 | Scoglio Fungo | X | LT | 3 |
| | Lazio | LT---039 | N | Y |
| | Lat : 41°14'54.59"N Lon : 13°41'32.03"E *GPS* | | | |
| R039 | Lo Scoglietello di Ventotene | EU---045 | LT | 5 |
| | Lazio | LT---040 | N | Y |
| | Lat : 40°47'41.86"N Lon : 13°26'2.00"E Parco Nazionale del Circeo, accesso regolamentato. Circeo National Park, landing regulated. *GPS* | | | |
| R040 | Il Pirgo | X | RM | 1 |
| | Lazio | RM---001 | N | Y |
| | Lat : 42° 5'10.00"N Lon : 11°47'52.67"E *GPS* | | | |

| | | | | |
|------|---|----------|----|---|
| R041 | Scoglio dei Saraceni | X | RM | 3 |
| | Lazio | RM---002 | N | Y |
| | Lat : 41°59'0.68"N Lon : 12° 1'15.16"E *GPS* | | | |
| R042 | Torre Astura | X | RM | 5 |
| | Lazio | RM---003 | Y | Y |
| | Lat : 41°24'27.87"N Lon : 12°45'53.71"E Area Militare, permesso di accesso necessario. Military Facility Area, entry permit required. | | | |
| R043 | Il Piatto di Fuori | EU---045 | LT | 3 |
| | Lazio | --- | Y | X |
| | Lat : 40°56'54.61"N Lon : 12°50'55.31"E Parco Nazionale del Circeo, accesso regolamentato. Circeo National Park, landing regulated. *GPS* | | | |
| R044 | La Galera di Fuori | EU---045 | LT | 3 |
| | Lazio | --- | Y | X |
| | Lat : 40°56'35.69"N Lon : 12°51'1.18"E Parco Nazionale del Circeo, accesso regolamentato. Circeo National Park, landing regulated. *GPS* | | | |

S---SiCILIA

| | | | | |
|------|---|----------|----|---|
| S001 | Pietra Patella | EU---166 | AG | 3 |
| | Sicilia | AG---005 | N | Y |
| | Lat : 37°11'23.27"N Lon : 13°39'25.68"E *GPS* | | | |
| S002 | Scogli Guicciarda | EU---166 | AG | 3 |
| | Sicilia | AG---006 | N | Y |
| | Lat : 37°17'28.16"N Lon : 13°27'7.76"E *GPS* | | | |
| S003 | Isola dei Ciclopi o Il Faraglione Grande | EU---166 | CT | 5 |
| | Sicilia | CT---001 | Y | Y |
| | Lat : 37°33'34.21"N Lon : 15° 9'55.73"E Riserva Naturale Integrata "Isola Lachea e Faraglioni dei Ciclopi", Area Marina Protetta "Isole dei Ciclopi", accesso regolamentato. Natural Wildlife Area "Isola Lachea e Faraglioni dei Ciclopi", Sea Wildlife Area "Isole dei Ciclopi", landing regulated. *GPS* | | | |
| S004 | Isola Lachea o Isola di Aci | EU---166 | CT | 5 |
| | Sicilia | CT---002 | Y | Y |
| | Lat : 37°33'40.98"N Lon : 15° 9'59.37"E Riserva Naturale Integrata "Isola Lachea e Faraglioni dei Ciclopi", Area Marina Protetta "Isole dei Ciclopi", accesso regolamentato. Comprende il Faraglione Piccolo e lo scoglio intermedio al Faraglione Grande. Natural Wildlife Area "Isola Lachea e Faraglioni dei Ciclopi", Sea Wildlife Area "Isole dei Ciclopi", landing regulated. It includes Faraglione Piccolo and intermediate rock to Faraglione Grande. *GPS* | | | |

| | | | | |
|------|---|----------|----|---|
| S005 | I Faraglioni dei Ciclopi | EU---025 | CT | 5 |
| | Sicilia | CT---003 | N | Y |
| | Lat : 37°33'31.51"N Lon : 15° 9'44.49"E Riserva Naturale Integrata "Isola Lachea e Faraglioni dei Ciclopi", Area Marina Protetta "Isole dei Ciclopi", accesso regolamentato. Natural Wildlife Area "Isola Lachea e Faraglioni dei Ciclopi", Sea Wildlife Area "Isole dei Ciclopi", landing regulated. *GPS* | | | |
| S006 | Isola Bella | EU---025 | ME | 5 |
| | Sicilia | ME---029 | N | Y |
| | Lat : 37°51'0.01"N Lon : 15°18'2.91"E Riserva Naturale Orientata "Isola Bella", accesso regolamentato. Natural Wildlife Area "Isola Bella", landing regulated. *GPS* | | | |
| S007 | Pietra (o Scoglio) di Patti | EU---166 | ME | 3 |
| | Sicilia | ME---030 | N | Y |
| | Lat : 38° 9'39.40"N Lon : 14°59'23.53"E *GPS* | | | |
| S008 | Le Pietre Nere | EU---025 | ME | 3 |
| | Sicilia | ME---031 | N | Y |
| | Lat : 37°49'5.51"N Lon : 15°16'19.25"E *GPS* | | | |
| S009 | Scoglio San Biagio | EU---025 | ME | 3 |
| | Sicilia | ME---032 | N | Y |
| | Lat : 38° 2'30.86"N Lon : 14°30'39.37"E *GPS* | | | |

| | | | | |
|------|--|----------|----|---|
| S010 | Scoglio di Brolo | EU---166 | ME | 3 |
| | Sicilia | ME---033 | N | Y |
| | Lat : 38° 9'54.51"N Lon : 14°49'31.93"E *GPS* | | | |
| S011 | Scoglio di Patti | EU---166 | ME | 3 |
| | Sicilia | ME---038 | N | Y |
| | Lat : 38° 9'39.17"N Lon : 14°59'32.13"E *GPS* | | | |
| S012 | Scoglio dello Zio Gennaro (U'Zu'Jannaru) | EU---025 | ME | 3 |
| | Sicilia | ME---039 | N | Y |
| | Lat : 37°51'33.71"N Lon : 15°18'7.80"E *GPS* | | | |
| S013 | Scoglio delle Sirene (Scogghiu a longa) | EU---025 | ME | 3 |
| | Sicilia | ME---040 | N | Y |
| | Lat : 37°51'19.06"N Lon : 15°18'16.41"E *GPS* | | | |
| S014 | Scoglio delle Formica (Capo d'Orlando) | EU---166 | ME | 3 |
| | Sicilia | ME---041 | N | Y |
| | Lat : 38° 9'50.81"N Lon : 14°44'28.90"E *GPS* | | | |
| S015 | Isola delle Femmine | EU---166 | PA | 5 |
| | Sicilia | PA---004 | Y | Y |
| | Lat : 38°12'36.74"N Lon : 13°14'6.29"E Riserva Naturale Orientata "Isola delle Femmine", accesso regolamentato. Wildlife Area "Isola delle Femmine", landing regulated. *GPS* | | | |

| | | | | |
|------|---|----------|---------|---|
| S016 | Scoglio Formica | EU---025 | PA | 3 |
| | Sicilia | PA---005 | N | N |
| | Lat : 38° 6'48.37"N Lon : 13°32'15.16"E *GPS* | | | |
| S017 | Isola dei Porri | EU---166 | RG | 5 |
| | Sicilia | RG---001 | Y | Y |
| | Lat : 36°41'10.40"N Lon : 14°55'55.38"E Area Protetta, necessario il permesso di accesso della Sovrintendenza Beni Culturali di Ragusa. Environmental protected area. Landing permit necessary. *GPS* | | | |
| S018 | Scoglio Iannuzzo | EU---166 | RG | 3 |
| | Sicilia | RG---002 | N | N |
| | Lat : 36°41'6.36"N Lon : 14°58'30.44"E *GPS* | | | |
| S019 | Sicilia | EU---025 | Various | 1 |
| | Sicilia | SC---001 | Y | Y |
| | Lat : 37°38'1.65"N Lon : 13°50'32.29"E | | | |
| S020 | Isola delle Correnti | EU---025 | SR | 3 |
| | Sicilia | SR---001 | N | N |
| | Lat : 36°38'43.93"N Lon : 15° 4'39.16"E *GPS* | | | |
| S021 | Isola di Capo Passero | EU---025 | SR | 3 |
| | Sicilia | SR---002 | N | Y |
| | Lat : 36°41'14.11"N Lon : 15° 8'53.41"E *GPS* | | | |

| | | | | |
|------|--|----------|----|---|
| S022 | Isola Vendicari | EU---166 | SR | 5 |
| | Sicilia | SR---003 | Y | Y |
| | Lat : 36°47'31.17"N Lon : 15° 6'15.83"E Riserva Naturale Orientata "Oasi Faunistica di Vendicari"; permesso di accesso necessario. Wildlife Refuge Area; access permit necessary. *GPS* | | | |
| S023 | I Due Fratelli | EU---025 | SR | 3 |
| | Sicilia | SR---004 | N | N |
| | Lat : 37° 5'7.92"N Lon : 15°18'5.64"E *GPS* | | | |
| S024 | (unassigned) | | | |
| | | | | |
| | | | | |
| S025 | Ortigia | EU---025 | SR | 1 |
| | Sicilia | SR---006 | Y | Y |
| | Lat : 37° 3'33.98"N Lon : 15°17'41.35"E | | | |
| S026 | Isola Piccola di Marzamemi | EU---025 | SR | 4 |
| | Sicilia | SR---007 | N | Y |
| | Lat : 36°44'17.33"N Lon : 15° 7'8.34"E Isola Privata ("Isola Brancati"). Private Island. | | | |
| S027 | Ognina | EU---025 | SR | 3 |
| | Sicilia | SR---008 | N | Y |
| | Lat : 36°58'44.56"N Lon : 15°15'48.84"E *GPS* | | | |

| | | | | |
|------|---|----------|----|---|
| S028 | Scoglio a Pizzo | EU---025 | SR | 3 |
| | Sicilia | SR---009 | N | Y |
| | Lat : 37° 4'18.95"N Lon : 15°17'53.12"E *GPS* | | | |
| S029 | Isola delle Palme | EU---025 | SR | 1 |
| | Sicilia | SR---010 | Y | Y |
| | Lat : 37°13'33.12"N Lon : 15°13'14.15"E | | | |
| S030 | Scoglio dei Maltesi | EU---166 | SR | 3 |
| | Sicilia | SR---011 | N | Y |
| | Lat : 36°41'1.03"N Lon : 15° 8'59.94"E *GPS* | | | |
| S031 | Scoglio di Milocca | EU---166 | SR | 3 |
| | Sicilia | SR---012 | N | Y |
| | Lat : 37° 0'15.49"N Lon : 15°16'53.20"E *GPS* | | | |
| S032 | Scoglio Galera | EU---025 | SR | 3 |
| | Sicilia | SR---013 | N | Y |
| | Lat : 37° 2'29.42"N Lon : 15°17'43.25"E *GPS* | | | |
| S033 | Isola dei Cani | EU---025 | SR | 3 |
| | Sicilia | SR---014 | N | Y |
| | Lat : 37° 3'38.44"N Lon : 15°18'8.13"E *GPS* | | | |
| S034 | Scoglio dei Cappuccini | EU---025 | SR | 3 |
| | Sicilia | SR---015 | N | Y |
| | Lat : 37° 4'41.90"N Lon : 15°17'51.17"E *GPS* | | | |

| | | | | |
|------|--|----------|----|---|
| S035 | Scogli Castelluccio | EU---025 | SR | 3 |
| | Sicilia | SR---016 | N | Y |
| | Lat : 37° 2'37.63"N Lon : 15°18'8.41"E *GPS* | | | |
| S036 | Forte Vittoria e Forte Garzia | EU---025 | SR | 5 |
| | Sicilia | SR---017 | Y | Y |
| | Lat : 37°14'9.59"N Lon : 15°12'15.14"E Struttura non aperta al pubblico; permesso scritto di accesso della Capitaneria di Porto necessario. Restricted area, written permit required from Port Authority. | | | |
| S037 | Torre Avalos | EU---025 | SR | 5 |
| | Sicilia | SR---019 | N | N |
| | Lat : 37°12'42.39"N Lon : 15°13'26.50"E Area Militare. Restricted Military Area. | | | |
| S038 | Isola Asinelli | EU---166 | TP | 3 |
| | Sicilia | TP---016 | N | Y |
| | Lat : 38° 3'50.93"N Lon : 12°31'46.50"E *GPS* | | | |
| S039 | Isolotto Colombaia | EU---025 | TP | 3 |
| | Sicilia | TP---017 | N | N |
| | Lat : 38° 0'41.86"N Lon : 12°29'43.93"E *GPS* | | | |
| S040 | Scoglio Scialandro | EU---166 | TP | 3 |
| | Sicilia | TP---018 | N | N |
| | Lat : 38° 6'54.98"N Lon : 12°41'7.17"E *GPS* | | | |

| | | | | |
|------|--|----------|----|---|
| S041 | Scoglio Mal Consiglio | EU---166 | TP | 3 |
| | Sicilia | TP---019 | N | N |
| | Lat : 38° 1'29.56"N Lon : 12°29'48.56"E *GPS* | | | |
| S042 | Santa Maria | EU---166 | TP | 4 |
| | Sicilia | TP---020 | Y | Y |
| | Lat : 37°52'55.70"N Lon : 12°27'31.41"E Riserva Naturale Regionale delle Isole dello Stagnone di Marsala; regolamentazione di accesso ignota. "Isole dello Stagnone di Marsala" Wildlife Area; access regulations unknown. *GPS* | | | |
| S043 | Isola Lunga o Grande | EU---166 | TP | 4 |
| | Sicilia | TP---021 | N | Y |
| | Lat : 37°52'36.32"N Lon : 12°26'35.36"E Riserva Naturale Regionale delle Isole dello Stagnone di Marsala; regolamentazione di accesso ignota. "Isole dello Stagnone di Marsala" Wildlife Area; access regulations unknown. *GPS* | | | |
| S044 | La Scuola | EU---166 | TP | 4 |
| | Sicilia | TP---022 | N | Y |
| | Lat : 37°51'45.66"N Lon : 12°27'24.73"E Riserva Naturale Regionale delle Isole dello Stagnone di Marsala; regolamentazione di accesso ignota. "Isole dello Stagnone di Marsala" Wildlife Area; access regulations unknown. *GPS* | | | |
| S045 | San Pantaleo o Mozia | EU---166 | TP | 4 |
| | Sicilia | TP---023 | Y | Y |
| | Lat : 37°52'3.17"N Lon : 12°28'6.41"E Isola Privata della Fondazione Whitaker; sbarco ed accesso consentito solo per visita organizzata all'isola ed al Museo Whitaker. Private Island owned by Withaker Fund; access is allowed during opening hours of the Withaker Museum. *GPS* | | | |

| | | | | |
|------|---|----------|----|---|
| S046 | Scoglio Scibiliana | EU---025 | TP | 3 |
| | Sicilia | TP---028 | N | Y |
| | Lat : 37°43'50.18"N Lon : 12°28'9.38"E *GPS* | | | |
| S047 | Isolotto Cala Rossa | EU---025 | PA | 3 |
| | Sicilia | PA---006 | N | N |
| | Lat : 38° 8'41.00"N Lon : 13° 4'14.43"E Solo lo scoglio maggiore e' valido per le attivazioni. Only bigger rock is valid. *GPS* | | | |
| S048 | Scoglio San Nicola o Rocca San Nicola | EU---025 | AG | 3 |
| | Sicilia | AG---007 | Y | N |
| | Lat :37° 6'44.55"N Lon : 13°51'23.41"E *GPS* | | | |
| S049 | Scoglio di Sant'Alessio Siculo | EU---025 | ME | 3 |
| | Sicilia | --- | Y | N |
| | Lat :37°55'1.53"N Lon : 15°20'48.32"E *GPS* | | | |
| S050 | Scoglio di San Gregorio (Capo d'Orlando) | EU---025 | ME | 3 |
| | Sicilia | --- | N | N |
| | Lat :38° 9' 42" N Lon : 14° 45' 19"E *GPS* | | | |

| | | | | |
|------|---|----------|----|---|
| S051 | Fontane Bianche | EU---025 | SR | 3 |
| | Sicilia | --- | Y | N |
| | Lat :36° 57' 30" N Lon :15° 12' 27" E Solo lo scoglio piu' esterno e' valido. Only most external rock is valid. *GPS* | | | |



L'isola Lachea (**S004**) fotografata dall'Isola dei Ciclopi (**S003**) da Salvatore IT9AAK surante l'attivazione di quest'ultima nel 2016. Entrambe le isole con I loro scogli minori fanno parte di un'area naturalistica protetta e sono accessibili solo tramite permesso scritto dell'Universita' di Catania. L'isola Lachea e' stata attivata nel 2016 anche dal Team IQ9BF della Sezione ARI di Acireale.

*Lachea Island (**S004**) in background , pictured from Ciclopi Island (**S003**) by Salvatore IT9AAK during his activation in 2016. Both islands and surrounding minor rocks belong to local wildlife area and are accessible only with a written permit of University of Catania. Lachea has been activated in 2016 also by the IQ9BF Team of ARI branch of Acireale.*

T---TOSCANA

| | | | | |
|------|--|----------|----|---|
| T001 | Isola di Giannutri | EU---028 | GR | 4 |
| | Toscana | GR---001 | N | Y |
| | Lat : 42°14'36.79"N Lon : 11° 6'8.40"E Gran parte dell'isola e' privata. Most of the island is private. | | | |
| T002 | Isola del Giglio | EU---028 | GR | 2 |
| | Toscana | GR---002 | Y | Y |
| | Lat : 42°21'20.32"N Lon : 10°54'5.39"E | | | |
| T003 | Isola Argentarola | X | GR | 3 |
| | Toscana | GR---003 | N | Y |
| | Lat : 42°25'6.90"N Lon : 11° 4'52.64"E Parco Nazionale dell'Arcipelago Toscano, sbarco consentito. Arcipelago Toscano National Park, landing permitted. *GPS* | | | |
| T004 | Formiche di Burano | EU---028 | GR | 3 |
| | Toscana | GR---004 | N | Y |
| | Lat : 42°22'49.03"N Lon : 11°18'40.57"E Parco Nazionale dell'Arcipelago Toscano, sbarco consentito. Arcipelago Toscano National Park, landing permitted. *GPS* | | | |

| | | | | |
|------|--|----------|----|---|
| T005 | Formica Grande di Grosseto | EU---028 | GR | 3 |
| | Toscana | GR---005 | N | Y |
| | Lat : 42°34'35.33"N Lon : 10°52'55.70"E Parco Nazionale dell'Arcipelago Toscano, sbarco consentito. Arcipelago Toscano National Park, landing permitted. *GPS* | | | |
| T006 | L'Isolotto | X | GR | 3 |
| | Toscana | GR---006 | N | Y |
| | Lat : 42°22'54.98"N Lon : 11°12'39.29"E Parco Nazionale dell'Arcipelago Toscano, sbarco consentito. Arcipelago Toscano National Park, landing permitted. *GPS* | | | |
| T007 | Scoglio dello Sparviero | EU---028 | GR | 3 |
| | Toscana | GR---007 | N | Y |
| | Lat : 42°47'49.40"N Lon : 10°42'41.39"E Parco Nazionale dell'Arcipelago Toscano, sbarco consentito. Arcipelago Toscano National Park, landing permitted. *GPS* | | | |
| T008 | Scoglio Corallo (Secca di Cala Piccola) | X | GR | 3 |
| | Toscana | GR---008 | N | Y |
| | Lat : 42°24'3.57"N Lon : 11° 5'29.09"E Parco Nazionale dell'Arcipelago Toscano, sbarco consentito. Arcipelago Toscano National Park, landing permitted. *GPS* | | | |

| | | | | |
|------|--|----------|----|---|
| T009 | Scogli Porchetti o Porcarelli | X | GR | 3 |
| | Toscana | GR---009 | N | Y |
| | Lat : 42°48'2.17"N Lon : 10°43'20.40"E Parco Nazionale dell'Arcipelago Toscano, sbarco consentito. Arcipelago Toscano National Park, landing permitted. *GPS* | | | |
| T010 | Le Scole | EU---028 | GR | 3 |
| | Toscana | GR---010 | N | Y |
| | Lat : 42°21'21.72"N Lon : 10°55'43.86"E Parco Nazionale dell'Arcipelago Toscano, sbarco consentito. Arcipelago Toscano National Park, landing permitted. *GPS* | | | |
| T011 | Scoglio del Corvo | EU---028 | GR | 3 |
| | Toscana | GR---011 | N | Y |
| | Lat : 42°20'18.43"N Lon : 10°53'23.13"E Parco Nazionale dell'Arcipelago Toscano, sbarco consentito. Arcipelago Toscano National Park, landing permitted. *GPS* | | | |
| T012 | Pietralta (Scoglio di Mezzofranco) | EU---028 | GR | 3 |
| | Toscana | GR---012 | N | N |
| | Lat : 42°21'24.19"N Lon : 10°51'50.79"E | | | |
| T013 | Isola della Cappa | EU---028 | GR | 3 |
| | Toscana | GR---013 | N | Y |
| | Lat : 42°20'58.29"N Lon : 10°52'57.25"E Parco Nazionale dell'Arcipelago Toscano, sbarco consentito. Arcipelago Toscano National Park, landing permitted. *GPS* | | | |

| | | | | |
|------|--|----------|----|---|
| T014 | Formica Piccola di Grosseto | EU---028 | GR | 5 |
| | Toscana | GR---014 | N | Y |
| | Lat : 42°33'48.25"N Lon : 10°53'40.98"E Parco Nazionale dell'Arcipelago Toscano, sbarco consentito. Arcipelago Toscano National Park, landing permitted. *GPS* | | | |
| T015 | Isola Rossa | X | GR | 3 |
| | Toscana | GR---015 | N | Y |
| | Lat : 42°22'39.51"N Lon : 11° 7'49.00"E Parco Nazionale dell'Arcipelago Toscano, sbarco consentito. Arcipelago Toscano National Park, landing permitted. *GPS* | | | |
| T016 | Isola d'Elba | EU---028 | LI | 1 |
| | Toscana | LI---001 | Y | Y |
| | Lat : 42°46'39.20"N Lon : 10°19'19.31"E | | | |
| T017 | Isola Corbella | EU---028 | LI | 3 |
| | Toscana | LI---002 | N | Y |
| | Lat : 42°44'3.18"N Lon : 10°19'11.38"E Parco Nazionale dell'Arcipelago Toscano, sbarco consentito. Arcipelago Toscano National Park, landing permitted. *GPS* | | | |
| T018 | I Gemini | EU---028 | LI | 3 |
| | Toscana | LI---003 | N | Y |
| | Lat : 42°43'4.94"N Lon : 10°22'24.57"E Parco Nazionale dell'Arcipelago Toscano, sbarco consentito. Arcipelago Toscano National Park, landing permitted. *GPS* | | | |

| | | | | |
|------|--|----------|----|---|
| T019 | Scoglio della Meloria (Fanale Sud) | X | LI | 3 |
| | Toscana | LI---004 | N | Y |
| | Lat : 43°32'46.65"N Lon : 10°13'8.51"E Area Marina Protetta, sbarco consentito. Sea Wildlife Area, landing permitted. *GPS* | | | |
| T020 | Scoglio Oglieria | EU---028 | LI | 3 |
| | Toscana | LI---005 | N | Y |
| | Lat : 42°44'38.39"N Lon : 10° 7'7.51"E Parco Nazionale dell'Arcipelago Toscano, sbarco consentito. Arcipelago Toscano National Park, landing permitted. *GPS* | | | |
| T021 | Isolotto d'Ortano | EU---028 | LI | 3 |
| | Toscana | LI---006 | N | Y |
| | Lat : 42°47'23.61"N Lon : 10°26'1.29"E Parco Nazionale dell'Arcipelago Toscano, sbarco consentito. Arcipelago Toscano National Park, landing permitted. *GPS* | | | |
| T022 | Isola Palmaiola | EU---028 | LI | 3 |
| | Toscana | LI---007 | N | Y |
| | Lat : 42°51'56.68"N Lon : 10°28'31.62"E Parco Nazionale dell'Arcipelago Toscano, sbarco consentito. Include lo Scoglio del Frate. Arcipelago Toscano National Park, landing permitted. | | | |

| | | | | |
|------|--|----------|----|---|
| T023 | Scoglio di Remaiolo | EU---028 | LI | 3 |
| | Toscana | LI---008 | N | Y |
| | Lat : 42°42'35.44"N Lon : 10°24'46.78"E Parco Nazionale dell'Arcipelago Toscano, sbarco consentito. Arcipelago Toscano National Park, landing permitted. *GPS* | | | |
| T024 | Scoglietto | EU---028 | LI | 3 |
| | Toscana | LI---009 | N | Y |
| | Lat : 42°49'41.82"N Lon : 10°19'51.03"E Parco Nazionale dell'Arcipelago Toscano, sbarco consentito. Arcipelago Toscano National Park, landing permitted. *GPS* | | | |
| T025 | Isola Paolina o La Sedia di Paolina | EU---028 | LI | 3 |
| | Toscana | LI---010 | N | Y |
| | Lat : 42°47'21.53"N Lon : 10°13'52.76"E Parco Nazionale dell'Arcipelago Toscano, sbarco consentito. Arcipelago Toscano National Park, landing permitted. *GPS* | | | |
| T026 | Scoglio d'Africa o Affrico | EU---028 | LI | 3 |
| | Toscana | LI---011 | N | Y |
| | Lat : 42°21'31.42"N Lon : 10° 3'50.54"E Parco Nazionale dell'Arcipelago Toscano, sbarco consentito. Arcipelago Toscano National Park, landing permitted. *GPS* | | | |
| T027 | Isola dei Topi | EU---028 | LI | 3 |
| | Toscana | LI---012 | N | Y |
| | Lat : 42°52'14.98"N Lon : 10°25'24.64"E Parco Nazionale dell'Arcipelago Toscano, sbarco consentito. Arcipelago Toscano National Park, landing permitted. *GPS* | | | |

| | | | | |
|------|--|----------|----|---|
| T028 | Scoglio della Triglia | EU---028 | LI | 3 |
| | Toscana | LI---013 | N | Y |
| | Lat : 42°43'58.83"N Lon : 10°16'7.94"E Parco Nazionale dell'Arcipelago Toscano, sbarco consentito. Arcipelago Toscano National Park, landing permitted. *GPS* | | | |
| T029 | Isola Gorgona | EU---028 | LI | 2 |
| | Toscana | LI---014 | N | Y |
| | Lat : 43°25'38.64"N Lon : 9°53'59.96"E | | | |
| T030 | Isola di Montecristo | EU---028 | LI | 5 |
| | Toscana | LI---015 | Y | Y |
| | Lat : 42°19'28.77"N Lon : 10°18'21.53"E Parco Nazionale dell'Arcipelago Toscano, accesso fortemente regolamentato. Arcipelago Toscano National Park, access strongly regulated. | | | |
| T031 | Isola Pianosa | EU---028 | LI | 2 |
| | Toscana | LI---016 | N | Y |
| | Lat : 42°35'22.90"N Lon : 10° 5'22.10"E | | | |
| T032 | Isola Cerboli | EU---028 | LI | 3 |
| | Toscana | LI---017 | N | Y |
| | Lat : 42°51'29.93"N Lon : 10°32'52.85"E Parco Nazionale dell'Arcipelago Toscano, sbarco consentito. Arcipelago Toscano National Park, landing permitted. *GPS* | | | |

| | | | | |
|------|--|----------|----|---|
| T033 | Falconcino | X | LI | 3 |
| | Toscana | LI---018 | N | Y |
| | Lat : 42°57'7.39"N Lon : 10°29'18.73"E *GPS* | | | |
| T034 | Scoglio Santa Lucia | EU---028 | LI | 3 |
| | Toscana | LI---019 | N | N |
| | Lat : 42°49'10.94"N Lon : 10°18'1.92"E Parco Nazionale dell'Arcipelago Toscano, sbarco consentito. Arcipelago Toscano National Park, landing permitted. *GPS* | | | |
| T035 | Isola Capraia | EU---028 | LI | 2 |
| | Toscana | LI---020 | Y | Y |
| | Lat : 43° 2'34.47"N Lon : 9°49'37.66"E | | | |
| T036 | Gli Scoglietti (Capraia) | EU---028 | LI | 3 |
| | Toscana | LI---021 | N | Y |
| | Lat : 43° 2'50.40"N Lon : 9°48'0.18"E Parco Nazionale dell'Arcipelago Toscano, sbarco consentito. Arcipelago Toscano National Park, landing permitted. *GPS* | | | |
| T037 | Formiche della Zanca | EU---028 | LI | 3 |
| | Toscana | LI---022 | N | N |
| | Lat : 42°48'22.48"N Lon : 10° 7'35.17"E Parco Nazionale dell'Arcipelago Toscano, sbarco consentito. Arcipelago Toscano National Park, landing permitted. *GPS* | | | |

| | | | | |
|------|--|----------|----|---|
| T038 | La Scarpa | EU---028 | LI | 3 |
| | Toscana | LI---023 | N | N |
| | Lat : 42°37'18.84"N Lon : 10° 4'47.74"E Parco Nazionale dell'Arcipelago Toscano, sbarco consentito. Arcipelago Toscano National Park, landing permitted. *GPS* | | | |
| T039 | La Scola | EU---028 | LI | 3 |
| | Toscana | LI---024 | N | N |
| | Lat : 42°35'0.13"N Lon : 10° 6'23.95"E Parco Nazionale dell'Arcipelago Toscano, sbarco consentito. Arcipelago Toscano National Park, landing permitted. *GPS* | | | |
| T040 | I Corbelli | EU---028 | LI | 3 |
| | Toscana | LI---025 | N | N |
| | Lat : 42°42'49.76"N Lon : 10°21'39.48"E Parco Nazionale dell'Arcipelago Toscano, sbarco consentito. Arcipelago Toscano National Park, landing permitted. *GPS* | | | |
| T041 | Isolotto dei Liscoli | EU---028 | LI | 3 |
| | Toscana | LI---026 | N | Y |
| | Lat : 42°44'39.67"N Lon : 10°25'4.62"E Parco Nazionale dell'Arcipelago Toscano, sbarco consentito. Arcipelago Toscano National Park, landing permitted. *GPS* | | | |
| T042 | Scogli di Vada | X | LI | 3 |
| | Toscana | LI---027 | N | Y |
| | Lat : 43°19'12.25"N Lon : 10°21'51.25"E | | | |

| | | | | |
|------|--|----------|----|---|
| T043 | La Nave dell'Elba | EU---028 | LI | 3 |
| | Toscana | LI---028 | N | Y |
| | Lat : 42°49'48.67"N Lon : 10°15'43.73"E Parco Nazionale dell'Arcipelago Toscano, sbarco consentito. Arcipelago Toscano National Park, landing permitted. *GPS* | | | |
| T044 | Scoglio del Falcone | X | LI | 3 |
| | Toscana | LI---029 | N | N |
| | Lat : 42°55'56.38"N Lon : 10°29'34.57"E *GPS* | | | |
| T045 | Torre della Meloria | X | LI | 3 |
| | Toscana | LI---030 | N | Y |
| | Lat : 43°32'52.58"N Lon : 10°13'9.48"E Area Marina Protetta, sbarco consentito. Sea Wildlife Area, landing permitted. *GPS* | | | |
| T046 | Formiche di Montecristo | EU---028 | LI | 5 |
| | Toscana | LI---031 | N | N |
| | Lat : 42°21'31.75"N Lon : 10° 3'50.63"E Parco Nazionale dell'Arcipelago Toscano, sbarco consentito. Arcipelago Toscano National Park, landing permitted. *GPS* | | | |
| T047 | Isola dei Gabbiani o La Peraiola | EU---028 | LI | 3 |
| | Toscana | LI---032 | N | Y |
| | Lat : 43° 1'55.30"N Lon : 9°47'47.74"E Parco Nazionale dell'Arcipelago Toscano, sbarco consentito. Arcipelago Toscano National Park, landing permitted. *GPS* | | | |

| | | | | |
|------|---|----------|----|---|
| T048 | Le Formiche di Capraia | EU---028 | LI | 3 |
| | Toscana | LI---033 | N | Y |
| | Lat : 43° 4'30.00"N Lon : 9°49'46.89"E Parco Nazionale dell'Arcipelago Toscano, sbarco consentito. Arcipelago Toscano National Park, landing permitted. *GPS* | | | |
| T049 | I Bricchetti | EU---028 | LI | 3 |
| | Toscana | LI---034 | N | N |
| | Lat : 43° 4'22.30"N Lon : 9°49'32.23"E Parco Nazionale dell'Arcipelago Toscano, sbarco consentito. Arcipelago Toscano National Park, landing permitted. *GPS* | | | |
| T050 | Lo Scoglione | EU---028 | LI | 3 |
| | Toscana | LI---035 | N | Y |
| | Lat : 43° 0'53.50"N Lon : 9°49'25.92"E Parco Nazionale dell'Arcipelago Toscano, sbarco consentito. Arcipelago Toscano National Park, landing permitted. *GPS* | | | |
| T051 | Scoglio del Gatto | EU---028 | LI | 3 |
| | Toscana | LI---036 | N | Y |
| | Lat : 43° 0'21.43"N Lon : 9°48'58.53"E Parco Nazionale dell'Arcipelago Toscano, sbarco consentito. Arcipelago Toscano National Park, landing permitted. *GPS* | | | |
| T052 | Scoglio Forano | EU---028 | LI | 3 |
| | Toscana | LI---037 | N | N |
| | Lat : 42°37'2.97"N Lon : 10° 5'14.07"E Parco Nazionale dell'Arcipelago Toscano, sbarco consentito. Arcipelago Toscano National Park, landing permitted. *GPS* | | | |

| | | | | |
|------|---|----------|----|---|
| T053 | Scoglio del Reciso | EU---028 | LI | 3 |
| | Toscana | LI---038 | N | N |
| | Lat : 43° 2'31.62"N Lon : 9°47'54.87"E Parco Nazionale dell'Arcipelago Toscano, sbarco consentito. Arcipelago Toscano National Park, landing permitted. *GPS* | | | |
| T054 | Gli Scoglietti (Elba) | EU---028 | LI | 3 |
| | Toscana | LI---039 | N | Y |
| | Lat : 42°47'52.59"N Lon : 10°20'25.50"E *GPS* | | | |
| T055 | Scoglio della Capra | EU---028 | LI | 3 |
| | Toscana | LI---040 | N | N |
| | Lat : 43° 3'51.93"N Lon : 9°48'52.33"E Parco Nazionale dell'Arcipelago Toscano, sbarco consentito. Arcipelago Toscano National Park, landing permitted. *GPS* | | | |
| T056 | Il Dattero | EU---028 | LI | 3 |
| | Toscana | LI---041 | N | Y |
| | Lat : 43° 4'9.13"N Lon : 9°49'14.05"E Parco Nazionale dell'Arcipelago Toscano, sbarco consentito. Arcipelago Toscano National Park, landing permitted. *GPS* | | | |
| T057 | Scoglio La Chiana | EU---028 | LI | 3 |
| | Toscana | LI---042 | N | N |
| | Lat : 43°25'42.49"N Lon : 9°53'17.64"E Parco Nazionale dell'Arcipelago Toscano, sbarco consentito. Arcipelago Toscano National Park, landing permitted. *GPS* | | | |

| | | | | |
|------|--|----------|----|---|
| T058 | Scoglietto (Capo d'Enfola) | EU---028 | LI | 3 |
| | Toscana | LI---043 | N | Y |
| | Lat : 42°49'27.51"N Lon : 10°15'43.73"E Parco Nazionale dell'Arcipelago Toscano, sbarco consentito. Arcipelago Toscano National Park, landing permitted. *GPS* | | | |
| T059 | Scoglio di Acquaviva | EU---028 | LI | 3 |
| | Toscana | LI---044 | N | Y |
| | Lat : 42°49'24.13"N Lon : 10°17'4.84"E *GPS* | | | |
| T060 | Scoglio Moro | EU---028 | LI | 3 |
| | Toscana | LI---045 | N | Y |
| | Lat : 42°44'2.33"N Lon : 10° 7'59.54"E *GPS* | | | |
| T061 | Scoglio di Punta di Cavoli | EU---028 | LI | 3 |
| | Toscana | LI---046 | N | Y |
| | Lat : 42°44'2.20"N Lon : 10°11'14.88"E Parco Nazionale dell'Arcipelago Toscano, sbarco consentito. Solo lo scoglio piu' esterno e' valido. Arcipelago Toscano National Park, landing permitted. Only external rock is valid. *GPS* | | | |
| T062 | Scoglio di Punta Le Tombe | EU---028 | LI | 3 |
| | Toscana | LI---047 | N | Y |
| | Lat : 42°43'51.61"N Lon : 10° 8'16.15"E Parco Nazionale dell'Arcipelago Toscano, sbarco consentito. Arcipelago Toscano National Park, landing permitted. *GPS* | | | |

| | | | | |
|------|--|----------|----|---|
| T063 | Scoglio di Punta di Barabarca | EU---028 | LI | 3 |
| | Toscana | LI---048 | N | Y |
| | Lat : 42°44'52.03"N Lon : 10°21'30.36"E Parco Nazionale dell'Arcipelago Toscano, sbarco consentito. Arcipelago Toscano National Park, landing permitted. *GPS* | | | |
| T064 | Scoglio Stella | X | LI | 3 |
| | Toscana | LI---049 | N | Y |
| | Lat : 43° 1'3.70"N Lon : 10°30'40.17"E *GPS* | | | |
| T065 | Scoglio Regina (Accademia Navale) | X | LI | 3 |
| | Toscana | LI---050 | N | N |
| | Lat : 43°31'38.94"N Lon : 10°18'12.33"E | | | |
| T066 | Scoglio della Meloria (Fanale Nord) | X | LI | 3 |
| | Toscana | LI---051 | N | Y |
| | Lat : 43°35'24.00"N Lon : 10°12'42.00"E Area Marina Protetta, sbarco consentito. Sea Wildlife Area, landing permitted. *GPS* | | | |



Veduta dell'isola di Capraia (**T034**), fotografata da Calogero IW3ILP/IA5 durante la sua attivazione 2016 insieme a Giovanni IK3JLV/IA5. Capraia e' stata attivata nel 2016 anche da Giuseppe IK5WWA con il call IA5C.

*Picture of Capraia Island (**T034**) pictured by Calogero IW3ILP/IA5 during his activation 2016 together with Giovanni IK3JLV/IA5. Capraia Island has been activated in 2016 also by Giuseppe IK5WWA with the special call IA5C*

U---USTICA

| | | | | |
|------|---|----------|----|---|
| U001 | Isola di Ustica | EU---051 | PA | 2 |
| | Ustica | PA---001 | Y | Y |
| | Lat : 38°42'17.45"N Lon : 13°10'50.46"E | | | |
| U002 | Colombara | EU---051 | PA | 5 |
| | Ustica | PA---002 | N | N |
| | Lat : 38°43'11.04"N Lon : 13°10'58.50"E Area Marina Protetta gestita dal Comune di Ustica; permesso di sbarco necessario. Sea Wildlife Area, managed by Comune di Ustica; landing permit necessary. *GPS* | | | |
| U003 | Scoglio del Medico | EU---051 | PA | 5 |
| | Ustica | PA---003 | N | N |
| | Lat : 38°42'56.92"N Lon : 13° 9'21.75"E Area Marina Protetta gestita dal Comune di Ustica; permesso di sbarco necessario. Sea Wildlife Area, managed by Comune di Ustica; landing permit necessary. *GPS* | | | |

V---VENETO

| | | | | |
|------|--|----------|----|---|
| V001 | Cason Prime Poste | X | VE | 3 |
| | Veneto | PD---001 | N | Y |
| | Lat : 45°18'12.14"N Lon : 12°11'6.23"E Isola disabitata. Uninhabited Island *GPS* | | | |
| V002 | Cason Mille Campi | X | PD | 4 |
| | Veneto | PD---002 | Y | Y |
| | Lat : 45°17'46.30"N Lon : 12°11'23.13"E Isola Privata Private Island *GPS* | | | |
| V003 | Cason delle Pescine o Cason Tagiae | X | PD | 3 |
| | Veneto | PD---003 | N | Y |
| | Lat : 45°17'23.60"N Lon : 12°11'21.10"E Isola disabitata. Uninhabited Island *GPS* | | | |
| V004 | (ex Forte) San Secondo | EU---131 | VE | 3 |
| | Veneto | VE---001 | N | Y |
| | Lat : 45°27'4.32"N Lon : 12°18'27.91"E Isola disabitata. Uninhabited Island *GPS* | | | |

| | | | | |
|------|---|----------|----|---|
| V005 | Campalto | EU---131 | VE | 3 |
| | Veneto | VE---002 | N | Y |
| | Lat : 45°27'41.90"N Lon : 12°19'5.41"E Isola disabitata. Uninhabited Island *GPS* | | | |
| V006 | (ex Batteria) Tessera | EU---131 | VE | 4 |
| | Veneto | VE---003 | N | Y |
| | Lat : 45°28'16.55"N Lon : 12°20'38.13"E Isola Privata Private Island *GPS* | | | |
| V007 | Murano | EU---131 | VE | 2 |
| | Veneto | VE---004 | N | Y |
| | Lat : 45°27'22.54"N Lon : 12°21'10.87"E | | | |
| V008 | (ex Batteria) Carbonera | EU---131 | VE | 3 |
| | Veneto | VE---005 | N | Y |
| | Lat : 45°28'52.48"N Lon : 12°21'8.40"E Isola disabitata. Uninhabited Island *GPS* | | | |
| V009 | San Giacomo in Palude | EU---131 | VE | 3 |
| | Veneto | VE---006 | N | Y |
| | Lat : 45°28'10.04"N Lon : 12°22'46.16"E Isola Privata Private Island *GPS* | | | |

| | | | | |
|------|---|----------|----|---|
| V010 | Madonna del Monte | EU---131 | VE | 4 |
| | Veneto | VE---007 | Y | Y |
| | Lat : 45°28'42.36"N Lon : 12°23'46.12"E Isola Privata abbandonata Abandoned Private Island | | | |
| V011 | Buel del Lovo | EU---131 | VE | 4 |
| | Veneto | VE---008 | N | Y |
| | Lat : 45°29'32.53"N Lon : 12°22'34.94"E Isola Privata Private Island *GPS* | | | |
| V012 | Mazzorbo | EU---131 | VE | 2 |
| | Veneto | VE---009 | Y | Y |
| | Lat : 45°29'12.58"N Lon : 12°24'31.99"E *GPS* | | | |
| V013 | Burano | EU---131 | VE | 2 |
| | Veneto | VE---010 | Y | Y |
| | Lat : 45°29'6.83"N Lon : 12°25'3.36"E *GPS* | | | |
| V014 | Torcello | EU---131 | VE | 2 |
| | Veneto | VE---011 | N | Y |
| | Lat : 45°29'50.42"N Lon : 12°25'3.21"E Comprende San Pieretto. It includes San Pieretto Isl. | | | |

| | | | | |
|------|--|----------|----|---|
| V015 | Santa Cristina | EU---131 | VE | 4 |
| | Veneto | VE---012 | N | Y |
| | Lat : 45°30'34.91"N Lon : 12°27'18.24"E Isola Privata Private Island *GPS* | | | |
| V016 | La Salina | EU---131 | VE | 4 |
| | Veneto | VE---013 | N | Y |
| | Lat : 45°30'12.31"N Lon : 12°28'20.26"E Isola Privata Private Island *GPS* | | | |
| V017 | La Cura | EU---131 | VE | 3 |
| | Veneto | VE---014 | Y | Y |
| | Lat : 45°30'19.65"N Lon : 12°26'30.98"E Isola disabitata. Uninhabited Island *GPS* | | | |
| V018 | Sant'Erasmo | EU---131 | VE | 2 |
| | Veneto | VE---015 | Y | Y |
| | Lat : 45°27'23.12"N Lon : 12°24'41.93"E *GPS* | | | |
| V019 | San Francesco nel Deserto | EU---131 | VE | 4 |
| | Veneto | VE---016 | Y | Y |
| | Lat : 45°28'22.68"N Lon : 12°25'0.03"E Isola Privata Private Island *GPS* | | | |

| | | | | |
|------|--|----------|----|---|
| V020 | Le Vignole | EU---131 | VE | 2 |
| | Veneto | VE---017 | Y | Y |
| | Lat : 45°26'19.35"N Lon : 12°22'37.98"E *GPS* | | | |
| V021 | La Certosa | EU---131 | VE | 4 |
| | Veneto | VE---018 | Y | Y |
| | Lat : 45°26'0.66"N Lon : 12°22'25.12"E Isola Privata Private Island *GPS* | | | |
| V022 | San Servolo | EU---131 | VE | 4 |
| | Veneto | VE---019 | Y | Y |
| | Lat : 45°25'6.67"N Lon : 12°21'27.44"E Isola Privata Private Island *GPS* | | | |
| V023 | San Lazzaro degli Armeni | EU---131 | VE | 4 |
| | Veneto | VE---020 | N | Y |
| | Lat : 45°24'43.07"N Lon : 12°21'39.13"E Isola Privata Private Island *GPS* | | | |
| V024 | Lazzaretto Vecchio | EU---131 | VE | 4 |
| | Veneto | VE---021 | Y | Y |
| | Lat : 45°24'22.78"N Lon : 12°21'34.15"E Isola Privata Private Island *GPS* | | | |

| | | | | |
|------|--|----------|----|---|
| V025 | San Giorgio Maggiore | EU---131 | VE | 2 |
| | Veneto | VE---022 | N | Y |
| | Lat : 45°25'42.87"N Lon : 12°20'40.04"E *GPS* | | | |
| V026 | La Grazia | EU---131 | VE | 4 |
| | Veneto | VE---023 | Y | Y |
| | Lat : 45°25'8.13"N Lon : 12°20'22.73"E Isola Privata Private Island *GPS* | | | |
| V027 | La Giudecca | EU---131 | VE | 2 |
| | Veneto | VE---024 | Y | Y |
| | Lat : 45°25'27.28"N Lon : 12°19'56.72"E | | | |
| V028 | San Clemente | EU---131 | VE | 4 |
| | Veneto | VE---025 | Y | Y |
| | Lat : 45°24'40.24"N Lon : 12°20'8.21"E Isola Privata Private Island *GPS* | | | |
| V029 | Sacca Sessola | EU---131 | VE | 4 |
| | Veneto | VE---026 | N | Y |
| | Lat : 45°24'18.96"N Lon : 12°19'15.30"E Isola Privata Private Island *GPS* | | | |

| | | | | |
|------|--|----------|----|---|
| V030 | Santo Spirito | EU---131 | VE | 4 |
| | Veneto | VE---027 | N | Y |
| | Lat : 45°24'1.24"N Lon : 12°20'2.69"E Isola Privata Private Island *GPS* | | | |
| V031 | Poveglia | EU---131 | VE | 3 |
| | Veneto | VE---028 | Y | Y |
| | Lat : 45°22'54.30"N Lon : 12°19'52.37"E Isola disabitata. Uninhabited Island *GPS* | | | |
| V032 | Campana (ex Batteria Podo o Forte di Sopra) | EU---131 | VE | 3 |
| | Veneto | VE---029 | Y | Y |
| | Lat : 45°23'2.03"N Lon : 12°17'9.24"E Isola disabitata. Uninhabited Island *GPS* | | | |
| V033 | (ex Batteria) Poveglia (o Forte di Mezzo) | EU---131 | VE | 3 |
| | Veneto | VE---030 | Y | Y |
| | Lat : 45°22'29.22"N Lon : 12°17'33.52"E Isola disabitata. Uninhabited Island *GPS* | | | |
| V034 | (ex Batteria) Fisolo (o Forte di Sotto) | EU---131 | VE | 3 |
| | Veneto | VE---031 | Y | Y |
| | Lat : 45°21'46.31"N Lon : 12°17'27.39"E Isola disabitata. Uninhabited Island *GPS* | | | |

| | | | | |
|------|--|----------|----|---|
| V035 | Lido | EU---131 | VE | 2 |
| | Veneto | VE---032 | Y | Y |
| | Lat : 45°24'55.17"N Lon : 12°22'24.02"E | | | |
| V036 | Pellestrina | EU---131 | VE | 2 |
| | Veneto | VE---033 | Y | Y |
| | Lat : 45°17'5.95"N Lon : 12°18'14.39"E | | | |
| V037 | (ex Forte) Sant'Angelo della Polvere | EU---131 | VE | 3 |
| | Veneto | VE---034 | Y | Y |
| | Lat : 45°24'31.07"N Lon : 12°16'59.34"E Isola disabitata. Uninhabited Island *GPS* | | | |
| V038 | San Giorgio in Alga | EU---131 | VE | 3 |
| | Veneto | VE---035 | Y | Y |
| | Lat : 45°25'28.85"N Lon : 12°17'32.34"E Isola disabitata. Uninhabited Island *GPS* | | | |
| V039 | Isola delle Tresse (o Trezze) | EU---131 | VE | 4 |
| | Veneto | VE---036 | Y | Y |
| | Lat : 45°26'16.59"N Lon : 12°17'52.06"E Isola Privata Private Island *GPS* | | | |
| V040 | (ex Ridotto di) Crevan | EU---131 | VE | 4 |
| | Veneto | VE---037 | N | Y |
| | Lat : 45°28'39.69"N Lon : 12°26'1.41"E Isola Privata Private Island *GPS* | | | |

| | | | | |
|------|--|----------|----|---|
| V041 | Lazzaretto Nuovo | EU---131 | VE | 4 |
| | Veneto | VE---038 | Y | Y |
| | Lat : 45°27'23.62"N Lon : 12°23'11.54"E Isola Privata Private Island *GPS* | | | |
| V042 | San Ariano | EU---131 | VE | 3 |
| | Veneto | VE---039 | Y | Y |
| | Lat : 45°30'11.06"N Lon : 12°26'13.90"E Isola disabitata. Uninhabited Island *GPS* | | | |
| V043 | San Michele | EU---131 | VE | 4 |
| | Veneto | VE---040 | N | Y |
| | Lat : 45°26'48.55"N Lon : 12°20'47.52"E Cimitero di Venezia. Venice Cemetery. | | | |
| V044 | Ottagono degli Alberoni | EU---131 | VE | 4 |
| | Veneto | VE---041 | N | Y |
| | Lat : 45°20'52.63"N Lon : 12°18'24.97"E Isola Privata Private Island *GPS* | | | |
| V045 | Ottagono abbandonato | EU---131 | VE | 3 |
| | Veneto | VE---042 | N | Y |
| | Lat : 45°21'48.72"N Lon : 12°19'18.56"E Isola disabitata. Uninhabited Island *GPS* | | | |

| | | | | |
|------|--|----------|----|---|
| V046 | Ottogono di San Pietro (o Il Bastione) | EU---131 | VE | 4 |
| | Veneto | VE---043 | N | Y |
| | Lat : 45°19'58.16"N Lon : 12°18'22.96"E Isola Privata Private Island *GPS* | | | |
| V047 | Ottagono di Ca'Roman | EU---131 | VE | 3 |
| | Veneto | VE---044 | N | Y |
| | Lat : 45°14'36.31"N Lon : 12°17'2.21"E Isola disabitata. Uninhabited Island | | | |
| V048 | Venezia | EU---131 | VE | 1 |
| | Veneto | VE---045 | Y | Y |
| | Lat : 45°26'2.48"N Lon : 12°20'22.86"E | | | |
| V049 | (ex Faro) Spignon | EU---131 | VE | 3 |
| | Veneto | VE---046 | N | Y |
| | Lat : 45°20'33.92"N Lon : 12°17'44.44"E Isola disabitata. Uninhabited Island *GPS* | | | |
| V050 | San Giuliano | X | VE | 3 |
| | Veneto | VE---047 | N | Y |
| | Lat : 45°27'49.29"N Lon : 12°17'11.90"E Isola disabitata. Uninhabited Island *GPS* | | | |

| | | | | |
|------|--|----------|----|---|
| V051 | Isola dell'Aleghero | X | VE | 3 |
| | Veneto | VE---050 | N | Y |
| | Lat : 45°12'32.73"N Lon : 12°15'27.32"E Isola disabitata. Uninhabited Island *GPS* | | | |
| V052 | Chioggia | X | VE | 1 |
| | Veneto | VE---054 | N | Y |
| | Lat : 45°13'9.73"N Lon : 12°16'40.35"E | | | |
| V053 | Motta San Lorenzo | EU---131 | VE | 3 |
| | Veneto | VE---055 | Y | Y |
| | Lat : 45°30'11.62"N Lon : 12°27'41.87"E Isola disabitata. Uninhabited Island *GPS* | | | |
| V054 | Motta dei Cunicci | EU---131 | VE | 3 |
| | Veneto | VE---056 | N | Y |
| | Lat : 45°30'47.46"N Lon : 12°27'19.27"E Isola disabitata. Uninhabited Island *GPS* | | | |
| V055 | Motta di Bombae | EU---131 | VE | 3 |
| | Veneto | VE---057 | N | Y |
| | Lat : 45°16'49.31"N Lon : 12°16'30.84"E Isola disabitata. Uninhabited Island *GPS* | | | |

| | | | | |
|------|--|----------|----|---|
| V056 | Motta Val in Pozzo | EU---131 | VE | 3 |
| | Veneto | VE---058 | N | Y |
| | Lat : 45°18'0.69"N Lon : 12°15'55.65"E Isola disabitata. Uninhabited Island *GPS* | | | |
| V057 | Motta Val Grande | EU---131 | VE | 3 |
| | Veneto | VE---059 | N | Y |
| | Lat : 45°18'45.74"N Lon : 12°16'29.84"E Isola disabitata. Uninhabited Island *GPS* | | | |
| V058 | Motta del Cornio Vecchio | EU---131 | VE | 3 |
| | Veneto | VE---060 | N | Y |
| | Lat : 45°19'25.70"N Lon : 12°15'14.48"E Isola disabitata. Uninhabited Island *GPS* | | | |
| V059 | Motta del Cornio Nuovo | EU---131 | VE | 3 |
| | Veneto | VE---061 | N | Y |
| | Lat : 45°19'43.15"N Lon : 12°15'55.47"E Isola disabitata. Uninhabited Island *GPS* | | | |
| V060 | Torson di Sotto | X | VE | 3 |
| | Veneto | VE---063 | N | Y |
| | Lat : 45°20'55.97"N Lon : 12°13'46.74"E Isola disabitata. Uninhabited Island *GPS* | | | |


| | | | | |
|------|--|----------|----|---|
| V061 | Casone Barenon | X | VE | 3 |
| | Veneto | VE---064 | Y | Y |
| | Lat : 45°19'34.01"N Lon : 12°12'12.47"E Isola disabitata. Uninhabited Island *GPS* | | | |
| V062 | Motta dell'Aseo | X | VE | 3 |
| | Veneto | VE---065 | N | Y |
| | Lat : 45°14'20.98"N Lon : 12°14'5.59"E Isola disabitata. Uninhabited Island *GPS* | | | |
| V063 | Casone Lanzoni | X | VE | 3 |
| | Veneto | VE---066 | Y | Y |
| | Lat : 45°33'13.71"N Lon : 12°30'34.47"E Isola disabitata. Uninhabited Island *GPS* | | | |
| V064 | Monte dell'Oro | X | VE | 3 |
| | Veneto | VE---067 | N | Y |
| | Lat : 45°30'58.14"N Lon : 12°24'53.66"E Isola disabitata. Uninhabited Island *GPS* | | | |
| V065 | Falconera (Laguna di Venezia) | X | VE | 3 |
| | Veneto | VE---068 | N | Y |
| | Lat : 45°29'11.33"N Lon : 12°32'30.40"E *GPS* | | | |

| | | | | |
|------|---|----------|----|---|
| V066 | Motta Peta di Bo | EU---131 | VE | 3 |
| | Veneto | VE---069 | Y | Y |
| | Lat : 45°16'6.69"N Lon : 12°14'49.96"E Isola disabitata. Uninhabited Island *GPS* | | | |
| V067 | Cà Zane | EU---131 | VE | 3 |
| | Veneto | VE---070 | Y | Y |
| | Lat : 45°31'22.18"N Lon : 12°28'33.50"E *GPS* | | | |
| V068 | Ex Salina di San Felice | EU---131 | VE | 3 |
| | Veneto | --- | Y | N |
| | Lat : 45°30'10.35"N Lon : 12°28'54.64"E *GPS* | | | |
| V069 | Motta Est di Ca'Zane | EU---131 | VE | 3 |
| | Veneto | --- | Y | N |
| | Lat : 45°31'24.50"N Lon : 12°27'53.27"E *GPS* | | | |
| V070 | Motta Ovest di Ca'Zane | EU---131 | VE | 3 |
| | Veneto | --- | Y | N |
| | Lat : 45°31'25.80"N Lon : 12°27'47.37"E *GPS* | | | |
| V071 | Il Bacan | X | VE | 3 |
| | Veneto | --- | Y | N |
| | Lat : 45°26'43.64"N Lon : 12°24'39.53"E *GPS* | | | |



Immagini dalle attivazioni di Vittorino I3BQC del 2016. In ordine , Casone Lanzoni (**V063**), Ca'Zane' (**V067**), La Grazia (**V026**) ed alla fine un tramonto sulla laguna e su Venezia presa al ritorno dall'isolotto dell'Ex Batteria Fisolo (**V034**).

*Pictures form activations 2016 by Vittorino I3BQC: Casone Lanzoni (**V063**), Ca'Zane' (**V067**), La Grazia (**V026**) and a nice sunset on Venice Lagoon taken back from Isle of ex-Batteria Fisolo (**V034**).*



W---GALLURA

| | | | | |
|------|---|----------|----|---|
| W001 | Isola della Bocca | EU---024 | OT | 3 |
| | Gallura | OT---068 | N | N |
| | Lat : 40°55'13.30"N Lon : 9°33'58.81"E *GPS* | | | |
| W002 | Isola di Figarolo | EU---165 | OT | 3 |
| | Gallura | OT---069 | N | Y |
| | Lat : 40°58'48.77"N Lon : 9°38'36.24"E *GPS* | | | |
| W003 | Garofani | EU---024 | OT | 5 |
| | Gallura | OT---070 | N | Y |
| | Lat : 40°53'10.11"N Lon : 9°38'0.65"E Area Marina Protetta Tavolara e Capo Coda di Cavallo; accesso regolamentato. Sea Wildlife Area; access regulated. *GPS* | | | |
| W004 | Isola Tavolara | EU---165 | OT | 3 |
| | Gallura | OT---071 | Y | Y |
| | Lat : 40°54'4.37"N Lon : 9°42'13.66"E Area Marina Protetta Tavolara e Capo Coda di Cavallo; gran parte dell'isola e' privata o servitu' militare, ma ci sono ampie spiagge con libero accesso. Sea Wildlife Area and Military Facility; but free access on some wide beaches. *GPS* * | | | |
| W005 | Barca Sconcia | EU---024 | OT | 5 |
| | Gallura | OT---072 | N | Y |
| | Lat : 40°55'3.44"N Lon : 9°38'50.46"E Area Marina Protetta Tavolara e Capo Coda di Cavallo; accesso regolamentato. Sea Wildlife Area; access regulated. *GPS* | | | |

| | | | | |
|------|---|----------|----|---|
| W006 | Isola Piana (di Tavolara) | EU---165 | OT | 3 |
| | Gallura | OT---073 | Y | Y |
| | Lat : 40°53'18.56"N Lon : 9°39'3.77"E Area Marina Protetta Tavolara e Capo Coda di Cavallo; libero sbarco consentito secondo le norme. Sea Wildlife Area; free access possible. *GPS* | | | |
| W007 | Isolotto Rosso o Reulino | EU---165 | OT | 5 |
| | Gallura | OT---074 | N | N |
| | Lat : 40°52'39.76"N Lon : 9°40'17.47"E Area Marina Protetta Tavolara e Capo Coda di Cavallo; accesso regolamentato. Sea Wildlife Area; access regulated. *GPS* | | | |
| W008 | Isola dei Topi (di Tavolara) o Verde | EU---165 | OT | 5 |
| | Gallura | OT---075 | N | Y |
| | Lat : 40°53'48.01"N Lon : 9°40'30.07"E Area Marina Protetta Tavolara e Capo Coda di Cavallo; accesso regolamentato. Sea Wildlife Area; access regulated. *GPS* | | | |
| W009 | Isola Molara | EU---165 | OT | 3 |
| | Gallura | OT---076 | Y | N |
| | Lat : 40°52'8.10"N Lon : 9°43'38.82"E Area Marina Protetta Tavolara e Capo Coda di Cavallo; libero sbarco consentito secondo le norme. Sea Wildlife Area; free access possible. *GPS* | | | |

| | | | | |
|------|---|----------|----|---|
| W010 | Isola Molarotto | EU---165 | OT | 5 |
| | Gallura | OT---077 | N | Y |
| | Lat : 40°52'28.31"N Lon : 9°46'41.81"E Area Marina Protetta Tavolara e Capo Coda di Cavallo; accesso vietato. Sea Wildlife Area; access restricted. *GPS* | | | |
| W011 | Scogli Tre Fratelli o I Cerri | EU---165 | OT | 5 |
| | Gallura | OT---078 | N | N |
| | Lat : 40°51'42.70"N Lon : 9°45'42.40"E Area Marina Protetta Tavolara e Capo Coda di Cavallo; accesso regolamentato. Sea Wildlife Area; access regulated. *GPS* | | | |
| W012 | Isola Cavalli (Tavolara) | EU---165 | OT | 3 |
| | Gallura | OT---079 | Y | Y |
| | Lat : 40°53'8.63"N Lon : 9°38'25.87"E Area Marina Protetta Tavolara e Capo Coda di Cavallo; libero sbarco consentito secondo le norme. Sea Wildlife Area; free access possible. *GPS* | | | |
| W013 | Isola Gabbia | EU---024 | OT | 3 |
| | Gallura | OT---080 | N | N |
| | Lat : 40°55'49.75"N Lon : 9°31'35.66"E *GPS* | | | |
| W014 | Isola Lepre | EU---024 | OT | 3 |
| | Gallura | OT---081 | N | N |
| | Lat : 40°54'49.24"N Lon : 9°30'20.98"E *GPS* | | | |

| | | | | |
|------|--|----------|----|---|
| W015 | Isola Manna | EU---024 | OT | 3 |
| | Gallura | OT---082 | N | N |
| | Lat : 40°55'1.49"N Lon : 9°30'37.19"E *GPS* | | | |
| W016 | Patron Fiaso | EU---024 | OT | 3 |
| | Gallura | OT---083 | N | Y |
| | Lat : 40°54'17.21"N Lon : 9°34'57.96"E *GPS* | | | |
| W017 | Isolotto Porri (Olbia) | EU---024 | OT | 3 |
| | Gallura | OT---084 | N | Y |
| | Lat : 40°57'30.56"N Lon : 9°35'19.05"E *GPS* | | | |
| W018 | Porritula | EU---024 | OT | 3 |
| | Gallura | OT---085 | N | Y |
| | Lat : 40°59'7.21"N Lon : 9°35'19.54"E *GPS* | | | |
| W019 | Portisco | EU---024 | OT | 3 |
| | Gallura | OT---086 | N | N |
| | Lat : 41° 2'30.43"N Lon : 9°31'44.55"E *GPS* | | | |
| W020 | Isole Marmorata | EU---024 | OT | 3 |
| | Gallura | OT---087 | N | Y |
| | Lat : 41°15'14.48"N Lon : 9°14'18.85"E *GPS* | | | |
| W021 | Municca | EU---024 | OT | 3 |
| | Gallura | OT---088 | N | N |
| | Lat : 41°15'1.40"N Lon : 9°11'4.09"E *GPS* | | | |

| | | | | |
|------|--|----------|----|---|
| W022 | Isola Rossa di Badesi (o di Castelsardo) | EU---165 | OT | 3 |
| | Gallura | OT---089 | N | Y |
| | Lat : 41° 0'52.05"N Lon : 8°51'49.10"E *GPS* | | | |
| W023 | Scoglio Paganetto | EU---024 | OT | 3 |
| | Gallura | OT---090 | N | N |
| | Lat : 41°14'40.50"N Lon : 9°16'13.74"E *GPS* | | | |
| W024 | Isolotto dei Mucchi Bianchi | EU---024 | OT | 3 |
| | Gallura | OT---091 | N | N |
| | Lat : 41° 7'37.09"N Lon : 9°27'58.02"E Parco Nazionale Della Maddalena, zona TB/MB. Maddalena National Park, Zone TB/MB. *GPS* | | | |
| W025 | Isolotto di Ziu Paulu | EU---024 | OT | 3 |
| | Gallura | OT---092 | N | Y |
| | Lat : 41° 8'25.31"N Lon : 9°26'17.25"E Parco Nazionale Della Maddalena, zona TB/MB. Maddalena National Park, Zone TB/MB. *GPS* | | | |
| W026 | Isola di Mezzo | EU---024 | OT | 3 |
| | Gallura | OT---093 | N | N |
| | Lat : 40°55'15.98"N Lon : 9°30'41.59"E *GPS* | | | |
| W027 | Portolucas | EU---024 | OT | 3 |
| | Gallura | OT---094 | N | Y |
| | Lat : 40°55'16.83"N Lon : 9°38'1.28"E *GPS* | | | |

| | | | | |
|------|---|----------|----|---|
| W028 | Isola Peddona | EU---024 | OT | 1 |
| | Gallura | OT---095 | N | N |
| | Lat : 40°55'25.19"N Lon : 9°30'29.26"E *GPS* | | | |
| W029 | Isola del Cavallo (Olbia) | EU---024 | OT | 3 |
| | Gallura | OT---096 | N | Y |
| | Lat : 40°55'1.85"N Lon : 9°31'34.03"E *GPS* | | | |
| W030 | Scogli di Mezzocammino | EU---024 | OT | 3 |
| | Gallura | OT---097 | N | N |
| | Lat : 40°55'8.79"N Lon : 9°32'5.79"E *GPS* | | | |
| W031 | Scoglio del Muzzone | EU---024 | OT | 5 |
| | Gallura | OT---098 | N | N |
| | Lat : 40°54'37.97"N Lon : 9°36'14.27"E *GPS* | | | |
| W032 | Isolotto Muzzone | EU---024 | OT | 5 |
| | Gallura | OT---099 | N | N |
| | Lat : 40°55'10.56"N Lon : 9°38'56.50"E Area Marina Protetta Tavolara e Capo Coda di Cavallo; accesso regolamentato. Sea Wildlife Area; access regulated. *GPS* | | | |
| W033 | Isola dei Porri (Tavolara) o Spalmatore | EU---165 | OT | 5 |
| | Gallura | OT---100 | N | Y |
| | Lat : 40°53'37.54"N Lon : 9°40'5.22"E Area Marina Protetta Tavolara e Capo Coda di Cavallo; accesso regolamentato. Sea Wildlife Area; access regulated. *GPS* | | | |

| | | | | |
|------|---|----------|----|---|
| W034 | Isola del Fico | EU---165 | OT | 5 |
| | Gallura | OT---101 | N | Y |
| | Lat : 40°52'31.65"N Lon : 9°42'28.45"E Area Marina Protetta Tavolara e Capo Coda di Cavallo; accesso regolamentato. Sea Wildlife Area; access regulated. *GPS* | | | |
| W035 | Scoglio I Porri (Molara) | EU---165 | OT | 5 |
| | Gallura | OT---102 | N | N |
| | Lat : 40°52'4.02"N Lon : 9°44'28.97"E Area Marina Protetta Tavolara e Capo Coda di Cavallo; accesso regolamentato. Sea Wildlife Area; access regulated. *GPS* | | | |
| W036 | Marinella | EU---024 | OT | 3 |
| | Gallura | OT---103 | N | N |
| | Lat : 41° 0'26.15"N Lon : 9°34'25.27"E *GPS* | | | |
| W037 | Scogli Capaccia | EU---024 | OT | 3 |
| | Gallura | OT---104 | N | N |
| | Lat : 41° 6'10.48"N Lon : 9°34'17.46"E Parco Nazionale Della Maddalena, zona TB/MB. Maddalena National Park, Zone TB/MB. *GPS* | | | |
| W038 | Scogli di Punta Capriccioli | EU---024 | OT | 3 |
| | Gallura | OT---105 | N | N |
| | Lat : 41° 4'37.26"N Lon : 9°32'58.86"E Parco Nazionale Della Maddalena, zona TB/MB. Maddalena National Park, Zone TB/MB. *GPS* | | | |

| | | | | |
|------|--|----------|----|---|
| W039 | Scoglio di Monte Russu | EU---024 | OT | 3 |
| | Gallura | OT---106 | N | Y |
| | Lat : 41° 9'28.37"N Lon : 9° 7'12.16"E *GPS* | | | |
| W040 | Scoglio dei Magroni | EU---024 | OT | 3 |
| | Gallura | OT---107 | N | N |
| | Lat : 40°55'24.32"N Lon : 9°38'6.62"E *GPS* | | | |
| W041 | Scoglio di Porto Quadro | EU---024 | OT | 3 |
| | Gallura | OT---108 | N | N |
| | Lat : 41°15'4.33"N Lon : 9°12'25.39"E Solo gli scogli oltre i 50 metri sono validi. Only rocks more than 50 meters off shore are valid *GPS* | | | |
| W042 | Scogli della Marmorata | EU---024 | OT | 3 |
| | Gallura | OT---109 | N | Y |
| | Lat : 41°15'24.26"N Lon : 9°14'28.91"E *GPS* | | | |
| W043 | Scoglio della Colombaia | EU---024 | OT | 3 |
| | Gallura | OT---110 | N | N |
| | Lat : 41°13'57.61"N Lon : 9°16'44.82"E *GPS* | | | |
| W044 | Scogli di Macchia Mala | EU---024 | OT | 3 |
| | Gallura | OT---111 | N | N |
| | Lat : 41°12'10.98"N Lon : 9°18'2.14"E Solo gli scogli oltre i 50 metri sono validi. Only rocks more than 50 meters off shore are valid *GPS* | | | |

| | | | | |
|------|---|----------|----|---|
| W045 | Isola dei Cavalli (Palau) | EU---024 | OT | 3 |
| | Gallura | OT---112 | N | Y |
| | Lat : 41°12'9.81"N Lon : 9°19'3.71"E Solo gli scogli oltre i 50 metri sono validi. Only rocks more than 50 meters off shore are valid *GPS* | | | |
| W046 | Scoglio L'Isuledda | EU---024 | OT | 3 |
| | Gallura | OT---113 | N | N |
| | Lat : 41° 8'7.08"N Lon : 9°26'44.29"E Parco Nazionale Della Maddalena, zona TB/MB. Maddalena National Park, Zone TB/MB. *GPS* | | | |
| W047 | Isolotto di Porto Pollo | EU---024 | OT | 3 |
| | Gallura | OT---114 | N | Y |
| | Lat : 41°11'25.07"N Lon : 9°20'1.56"E *GPS* | | | |
| W048 | Isolotto dell'Oro | EU---024 | OT | 3 |
| | Gallura | OT---115 | N | N |
| | Lat : 41°10'50.14"N Lon : 9°23'49.85"E Parco Nazionale Della Maddalena, zona TB/MB. Maddalena National Park, Zone TB/MB. *GPS* | | | |
| W049 | Isolotto de Lo Stentino | EU---024 | OT | 3 |
| | Gallura | OT---116 | N | Y |
| | Lat : 41°10'38.62"N Lon : 9°24'20.25"E Parco Nazionale Della Maddalena, zona TB/MB. Maddalena National Park, Zone TB/MB. *GPS* | | | |


| | | | | |
|------|--|----------|----|---|
| W050 | Scogli delle Vacche | EU---024 | OT | 3 |
| | Gallura | OT---117 | N | N |
| | Lat : 41°13'9.52"N Lon : 9°17'16.56"E *GPS* | | | |
| W051 | Scoglio Municchedda | EU---024 | OT | 3 |
| | Gallura | OT---118 | N | N |
| | Lat : 41°15'11.62"N Lon : 9°11'8.14"E *GPS* | | | |
| W052 | Scoglio di Levante | EU---024 | OT | 3 |
| | Gallura | OT---119 | N | N |
| | Lat : 40°55'12.89"N Lon : 9°38'28.92"E *GPS* | | | |
| W053 | Scoglio dell'Isola Marinella | EU---024 | OT | 3 |
| | Gallura | OT---120 | N | N |
| | Lat : 41° 0'17.31"N Lon : 9°34'29.58"E *GPS* | | | |
| W054 | Scoglio dell'Isola Gabbia | EU---024 | OT | 3 |
| | Gallura | OT---121 | N | N |
| | Lat : 40°55'44.99"N Lon : 9°31'35.62"E Anche gli scogli piu' esterni sono validi. Also external rocks are valid. *GPS* | | | |
| W055 | Scoglio dell'Isola di Mezzo | EU---024 | OT | 3 |
| | Gallura | OT---122 | N | N |
| | Lat : 40°55'15.45"N Lon : 9°30'37.00"E *GPS* | | | |

| | | | | |
|------|--|----------|----|---|
| W056 | Scoglio della Peschiera | EU---024 | OT | 3 |
| | Gallura | OT---123 | N | N |
| | Lat : 41°11'28.91"N Lon : 9°16'47.46"E *GPS* | | | |
| W057 | Scoglio dell'Isola Lepre | EU---024 | OT | 3 |
| | Gallura | OT---124 | N | N |
| | Lat : 40°54'50.95"N Lon : 9°30'29.65"E Anche gli scogli piu' ad est sono validi. Also Eastern rocks are valid. *GPS* | | | |
| W058 | Isolotto della Paiaia | EU---024 | OT | 3 |
| | Gallura | OT---125 | N | Y |
| | Lat : 40°55'0.48"N Lon : 9°31'12.29"E *GPS* | | | |
| W059 | Scoglio dell'Isola del Cavallo (Olbia) | EU---024 | OT | 3 |
| | Gallura | OT---126 | N | Y |
| | Lat : 40°55'5.53"N Lon : 9°31'29.38"E *GPS* | | | |
| W060 | Isolotto di Sa Marinedda | EU---024 | OT | 3 |
| | Gallura | OT---127 | N | Y |
| | Lat : 40°54'58.66"N Lon : 9°31'52.62"E *GPS* | | | |
| W061 | Scogli Contra dei Marinai | EU---024 | OT | 3 |
| | Gallura | OT---128 | N | Y |
| | Lat : 40°54'38.40"N Lon : 9°36'5.01"E *GPS* | | | |

| | | | | |
|------|---|----------|----|---|
| W062 | Isolotto di Li Cuncheddi | EU---024 | OT | 3 |
| | Gallura | OT---129 | N | N |
| | Lat : 40°54'43.40"N Lon : 9°36'22.16"E *GPS* | | | |
| W063 | Scoglio dell'Isolotto di Li Cuncheddi | EU---024 | OT | 3 |
| | Gallura | OT---130 | N | N |
| | Lat : 40°54'51.90"N Lon : 9°36'21.32"E *GPS* | | | |
| W064 | Scoglio di Porto Vitello | EU---024 | OT | 3 |
| | Gallura | OT---131 | N | Y |
| | Lat : 40°55'10.52"N Lon : 9°36'42.35"E *GPS* | | | |
| W065 | Scoglio di Poltu Casu | EU---024 | OT | 3 |
| | Gallura | OT---132 | N | Y |
| | Lat : 40°55'12.44"N Lon : 9°37'57.51"E *GPS* | | | |
| W066 | Scoglio di Capo Ceraso | EU---024 | OT | 3 |
| | Gallura | OT---133 | N | Y |
| | Lat : 40°55'13.01"N Lon : 9°38'17.98"E Solo lo scoglio piu'm esterno e' valido. Only most external rock is valid. *GPS* | | | |
| W067 | Scoglio Mandrioli | EU---024 | OT | 3 |
| | Gallura | OT---134 | N | Y |
| | Lat : 40°55'16.50"N Lon : 9°38'31.14"E *GPS* | | | |

| | | | | |
|------|---|----------|----|---|
| W068 | Isolotto di Punta La Greca | EU---024 | OT | 5 |
| | Gallura | OT---135 | N | N |
| | Lat : 40°52'49.74"N Lon : 9°39'14.48"E Area Marina Protetta Tavolara e Capo Coda di Cavallo; accesso regolamentato. Sea Wildlife Area; access regulated. *GPS* | | | |
| W069 | Scoglio dell'Isolotto di Punta La Greca | EU---024 | OT | 5 |
| | Gallura | OT---136 | N | N |
| | Lat : 40°52'55.73"N Lon : 9°39'15.17"E Area Marina Protetta Tavolara e Capo Coda di Cavallo; accesso regolamentato. Sea Wildlife Area; access regulated. *GPS* | | | |
| W070 | Scogli di Punta Don Diego | EU---024 | OT | 5 |
| | Gallura | OT---137 | N | N |
| | Lat : 40°52'21.81"N Lon : 9°39'34.01"E Area Marina Protetta Tavolara e Capo Coda di Cavallo; accesso regolamentato. Sea Wildlife Area; access regulated. *GPS* | | | |
| W071 | Isolotto di Cala Battistone | EU---024 | OT | 3 |
| | Gallura | OT---143 | N | N |
| | Lat : 41° 8'40.05"N Lon : 9°28'38.96"E Parco Nazionale Della Maddalena, zona TB/MB. Maddalena National Park, Zone TB/MB. *GPS* | | | |
| W072 | Scoglio di Punta Spada | EU---024 | OT | 3 |
| | Gallura | OT---144 | N | N |
| | Lat : 41° 0'37.79"N Lon : 9°37'7.73"E *GPS* | | | |

| | | | | |
|-------------|---|----------|----|---|
| W073 | Scoglio Cormorano | EU---024 | OT | 3 |
| | Gallura | OT---145 | N | Y |
| | Lat : 41° 0'56.39"N Lon : 8°51'34.86"E *GPS* | | | |
| W074 | Scoglio di Cala Rossa | EU---024 | OT | 3 |
| | Gallura | OT---146 | N | Y |
| | Lat : 41° 1'42.13"N Lon : 8°53'29.32"E Tutti gli scogli oltre i 50 metri sono validi. All rocks above 50 meters off shore are valid. *GPS* | | | |
| W--- New | Scogli di Cala di Faa | EU---024 | OT | 3 |
| | Gallura | --- | X | X |
| | Lat : 41° 6'21.73"N Lon : 8°59'43.57"E Sono validi i due scogli al largo oltre i 50 metri. Two rocks above 50 meters off shore are valid. *GPS* | | | |



Splendida immagine del mare dell'Isola Molara (**W009**) attivata da Gianpaolo IK1TTD nell'estate 2016.
Nice picture of sea of Molara Island (W009) activated by Gianpaolo IK1TTD during summer 2016.

X---NURRA SASSARESE

| | | | | |
|------|---|----------|----|---|
| X001 | Isola Asinara | EU---165 | SS | 4 |
| | Nurra---Sassarese | SS---061 | N | Y |
| | Lat : 41° 2'33.07"N Lon : 8°15'2.64"E Parco Nazionale dell'Asinara, zone A,B,C; accesso regolamentato. Asinara National Park, zone A, B, C; access regulated. *GPS* | | | |
| X002 | Scoglio Businco | EU---024 | SS | 3 |
| | Nurra---Sassarese | SS---062 | N | Y |
| | Lat : 40°49'30.58"N Lon : 8°11'14.99"E *GPS* | | | |



L'isola dell'Asinara (**X001**) sullo sfondo, fotografata dalla costa sarda di Stintino; in piano intermedio l'Isola Piana (**X003**). (foto Wikipedia)

*Asinara Island (**X001**) on background, taken from Sardinian mainland in Stintino. In between the Isola Piana (**X003**). (photo Wikipedia)*

| | | | | |
|------|--|----------|----|---|
| X003 | Isola Piana (dell'Asinara) | EU---165 | SS | 3 |
| | Nurra---Sassarese | SS---063 | N | Y |
| | Lat : 40°58'28.67"N Lon : 8°13'0.21"E *GPS* | | | |
| X004 | Isolotto della Pelosa | EU---024 | SS | 3 |
| | Nurra---Sassarese | SS---064 | N | Y |
| | Lat : 40°58'13.77"N Lon : 8°12'25.34"E *GPS* | | | |
| X005 | Isola Foradada | EU---165 | SS | 5 |
| | Nurra---Sassarese | SS---084 | N | N |
| | Lat : 40°34'11.33"N Lon : 8° 9'5.52"E Area Marina Protetta di Capo Caccia e Isola Piana, accesso regolamentato. Sea Wildfile Area, access is regulated. *GPS* | | | |
| X006 | Isolotto della Maddalena (di Alghero) | EU---165 | SS | 3 |
| | Nurra---Sassarese | SS---085 | Y | Y |
| | Lat : 40°34'20.57"N Lon : 8°18'0.57"E *GPS* | | | |
| X007 | Isola Piana di Alghero (o di Capo Caccia) | EU---024 | SS | 5 |
| | Nurra---Sassarese | SS---086 | N | Y |
| | Lat : 40°36'12.74"N Lon : 8° 8'25.23"E Area Marina Protetta di Capo Caccia e Isola Piana, accesso regolamentato. Sea Wildfile Area, access is regulated. *GPS* | | | |
| X008 | Isola dei Porri (Stintino) | EU---024 | SS | 3 |
| | Nurra---Sassarese | SS---087 | N | Y |
| | Lat : 40°52'51.10"N Lon : 8°12'50.05"E *GPS* | | | |

| | | | | |
|------|--|----------|----|---|
| X009 | Scogli Forani | EU---024 | SS | 3 |
| | Nurra---Sassarese | SS---091 | N | Y |
| | Lat : 40°53'48.50"N Lon : 8°39'45.58"E *GPS* | | | |
| X010 | Scombro | EU---165 | SS | 5 |
| | Nurra---Sassarese | SS---109 | N | N |
| | Lat : 41° 1'42.42"N Lon : 8°15'9.07"E Parco Nazionale dell'Asinara, zona A; permesso necessario. Asinara National Park, zone A; permit required. *GPS* | | | |
| X011 | Frigianu | EU---024 | SS | 3 |
| | Nurra---Sassarese | SS---121 | N | Y |
| | Lat : 40°54'24.94"N Lon : 8°41'17.06"E *GPS* | | | |
| X012 | Scogli Neri | EU---165 | SS | 5 |
| | Nurra---Sassarese | SS---122 | N | Y |
| | Lat : 41° 3'1.17"N Lon : 8°17'57.14"E Parco Nazionale dell'Asinara, zona A; permesso necessario. Asinara National Park, zone A; permit required. *GPS* | | | |
| X013 | Isolotto Bocca (dell'Asinara) | EU---165 | SS | 5 |
| | Nurra---Sassarese | SS---123 | N | Y |
| | Lat : 40°59'8.11"N Lon : 8°12'48.16"E Parco Nazionale dell'Asinara, zona A; permesso necessario. Asinara National Park, zone A; permit required. *GPS* | | | |
| X014 | Isolotto Molino | EU---024 | SS | 3 |
| | Nurra---Sassarese | SS---126 | N | Y |
| | Lat : 40°55'9.00"N Lon : 8°42'37.35"E *GPS* | | | |

| | | | | |
|-------------|---|----------|----|---|
| X015 | Stella Maris | EU---024 | SS | 3 |
| | Nurra---Sassarese | SS---127 | N | Y |
| | Lat : 40°54'10.37"N Lon : 8°40'51.62"E *GPS* | | | |
| X016 | Isolotto Rospo | EU---165 | SS | 5 |
| | Nurra---Sassarese | SS---128 | N | N |
| | Lat : 40°59'14.17"N Lon : 8°12'46.30"E Parco Nazionale dell'Asinara, zona A; permesso necessario. Asinara National Park, zone A; permit required. *GPS* | | | |
| X017 | Isolotti Candelliere | EU---165 | SS | 5 |
| | Nurra---Sassarese | SS---129 | N | N |
| | Lat : 41° 3'7.27"N Lon : 8°15'0.50"E Parco Nazionale dell'Asinara, zona A; permesso necessario; solo i due isolotti piu' esterni sono validi. Asinara National Park, zone A; permit required, only two most external rocks are valid. *GPS* | | | |
| X--- New | Scoglio di Poglina | EU---024 | SS | 3 |
| | Nurra---Sassarese | --- | X | X |
| | Lat :40°29'57.95"N Lon :8°20'14.44"E *GPS* | | | |

Y---IGLESIENTE GERREI

| | | | | |
|------|--|----------|----|---|
| Y001 | Isola dei Cavoli | EU---165 | CA | 5 |
| | Iglesiente---Gerrei | CA---001 | N | Y |
| | Lat : 39° 5'12.66"N Lon : 9°31'53.89"E Area Marina Protetta di Capo Carbonara; permesso necessario. Sea Wildlife Area access restricted. *GPS* | | | |
| Y002 | Isola del Corno o del Gallo | EU---165 | CI | 3 |
| | Iglesiente---Gerrei | CI---001 | N | N |
| | Lat : 39° 8'50.91"N Lon : 8°12'28.49"E Area Marina Protetta proposta. Sea Wildlife Area planned. *GPS* | | | |
| Y003 | Il Toro | EU---165 | CI | 3 |
| | Iglesiente---Gerrei | CI---002 | N | N |
| | Lat : 38°51'40.97"N Lon : 8°24'37.52"E Area Marina Protetta proposta. Sea Wildlife Area planned. *GPS* | | | |
| Y004 | La Vacca | EU---165 | CI | 3 |
| | Iglesiente---Gerrei | CI---003 | N | Y |
| | Lat : 38°56'9.70"N Lon : 8°26'58.86"E Area Marina Protetta proposta. Sea Wildlife Area planned. *GPS* | | | |

| | | | | |
|------|---|----------|----|---|
| Y005 | La Ghinghetta | EU---165 | CI | 3 |
| | Iglesiente---Gerrei | CI---004 | N | N |
| | Lat : 39°11'59.40"N Lon : 8°22'8.58"E *GPS* | | | |
| Y006 | Isola dei Meli o dei Porri (di Capo Alfano) o Scoglio Mannu | EU---165 | CI | 3 |
| | Iglesiente---Gerrei | CI---005 | N | Y |
| | Lat : 39°13'36.62"N Lon : 8°21'22.61"E *GPS* | | | |
| Y007 | Scoglio Mangiabarche | EU---165 | CI | 3 |
| | Iglesiente---Gerrei | CI---006 | Y | N |
| | Lat : 39° 4'35.54"N Lon : 8°20'43.27"E Area Marina Protetta proposta. Sea Wildlife Area planned. *GPS* | | | |
| Y008 | Isola Piana di San Pietro | EU---165 | CI | 4 |
| | Iglesiente---Gerrei | CI---007 | Y | Y |
| | Lat : 39°11'28.53"N Lon : 8°19'9.86"E Isola Privata accessibile con ampie strutture ricettive. Private Island equipped with large tourist facilities. *GPS* | | | |
| Y009 | Isola di Quirra o Murtas | EU---165 | CA | 5 |
| | Iglesiente---Gerrei | CA---009 | N | Y |
| | Lat : 39°31'28.21"N Lon : 9°39'31.58"E Poligono Militare di Salto di Quirra; accesso pericoloso o proibito. Military restricted area. *GPS* | | | |

| | | | | |
|------|---|----------|----|---|
| Y010 | Isola dei Ratti o dei Topi (di San Pietro) | EU---165 | CI | 3 |
| | Iglesiente---Gerrei | CI---008 | N | Y |
| | Lat : 39°11'8.06"N Lon : 8°19'8.61"E Area Marina Protetta proposta. Sea Wildlife Area planned. *GPS* | | | |
| Y011 | Isola Rossa di Capo Teulada | EU---165 | CA | 5 |
| | Iglesiente---Gerrei | CA---011 | N | Y |
| | Lat : 38°54'50.30"N Lon : 8°42'58.90"E Poligono Militare di Capo Teulada; accesso proibito. Military restricted area. *GPS* | | | |
| Y012 | Isolotto San Macario | EU---165 | CA | 3 |
| | Iglesiente---Gerrei | CA---012 | Y | Y |
| | Lat : 39° 0'11.91"N Lon : 9° 1'56.27"E *GPS* | | | |
| Y013 | Isola San Pietro | EU---165 | CI | 2 |
| | Iglesiente---Gerrei | CI---009 | Y | Y |
| | Lat : 39° 8'25.75"N Lon : 8°16'54.27"E | | | |
| Y014 | Isola Sant'Antioco | EU---024 | CI | 1 |
| | Iglesiente---Gerrei | CI---010 | Y | Y |
| | Lat : 39° 2'55.45"N Lon : 8°24'50.17"E | | | |

| | | | | |
|------|--|----------|----|---|
| Y015 | Isola Serpentara | EU---165 | CA | 5 |
| | Iglesiente---Gerrei | CA---015 | N | Y |
| | Lat : 39° 8'17.77"N Lon : 9°36'19.33"E Area Marina Protetta di Capo Carbonara; permesso necessario. Sea Wildlife Area access restricted. *GPS* | | | |
| Y016 | Isola Tuerredda o Tuareda | EU---024 | CA | 3 |
| | Iglesiente---Gerrei | CA---016 | Y | Y |
| | Lat : 38°53'30.21"N Lon : 8°48'47.49"E *GPS* | | | |
| Y017 | Variglioni di Cavoli | EU---165 | CA | 5 |
| | Iglesiente---Gerrei | CA---017 | N | N |
| | Lat : 39° 4'59.41"N Lon : 9°32'24.41"E Area Marina Protetta di Capo Carbonara; permesso necessario. Sea Wildlife Area access restricted. *GPS* | | | |
| Y018 | Isola Campionna o Campianna | EU---024 | CA | 3 |
| | Iglesiente---Gerrei | CA---018 | N | Y |
| | Lat : 38°54'52.07"N Lon : 8°45'56.23"E *GPS* | | | |
| Y019 | Isola di Calavinagra | EU---165 | CI | 3 |
| | Iglesiente---Gerrei | CI---011 | N | N |
| | Lat : 39° 9'59.14"N Lon : 8°14'33.45"E [ex CA---019] Area Marina Protetta proposta. Sea Wildlife Area planned. *GPS* | | | |

| | | | | |
|------|--|----------------------|----|---|
| Y020 | I Padiglioni | EU---024 | CA | 3 |
| | Iglesiente---Gerrei | CA---020 | N | N |
| | Lat : 38°52'34.39"N Lon : 8°50'6.20"E Solo gli scogli oltre i 50 metri sono validi. Only rocks above 50 meters off shore are valid. *GPS* | | | |
| Y021 | Scoglio Pan di Zucchero o La Spendula | EU---024 (EU-165) | CI | 3 |
| | Iglesiente---Gerrei | CI---012 | N | N |
| | Lat : 39°20'2.15"N Lon : 8°24'2.15"E [ex CA---021] *GPS* | | | |
| Y022 | Scogli de Piscadeddus o Pescatelli | EU---024 (EU-165) | CA | 5 |
| | Iglesiente---Gerrei | CA---022 | N | N |
| | Lat : 39° 7'25.39"N Lon : 9°27'52.64"E Area Marina Protetta di Capo Carbonara; permesso necessario. Sea Wildlife Area access restricted. *GPS* | | | |
| Y023 | Scoglio Proci | EU---165 | CA | 3 |
| | Iglesiente---Gerrei | CA---023 | N | N |
| | Lat : 39° 5'51.43"N Lon : 9°31'41.39"E Area Marina Protetta di Capo Carbonara; permesso necessario. Sea Wildlife Area access restricted. *GPS* | | | |
| Y024 | Scogli Sant'Elmo (Capo Carbonara) | EU---165 | CA | 3 |
| | Iglesiente---Gerrei | CA---024 | N | N |
| | Lat : 39° 6'9.20"N Lon : 9°31'38.12"E Area Marina Protetta di Capo Carbonara; permesso necessario. Sea Wildlife Area access restricted. *GPS* | | | |

| | | | | |
|------|--|----------------------|----|---|
| Y025 | Su Cardolinu | EU---024 | CA | 3 |
| | Iglesiente---Gerrei | CA---025 | N | Y |
| | Lat : 38°53'52.90"N Lon : 8°53'26.69"E *GPS* | | | |
| Y026 | Su Giudeu | EU---024 | CA | 3 |
| | Iglesiente---Gerrei | CA---026 | N | Y |
| | Lat : 38°52'55.10"N Lon : 8°51'53.93"E *GPS* | | | |
| Y027 | Il Vitello | EU---165 | CI | 3 |
| | Iglesiente---Gerrei | CI---013 | N | N |
| | Lat : 38°56'28.65"N Lon : 8°27'1.38"E [ex CA---027] Area Marina Protetta proposta. Sea Wildlife Area planned. *GPS* | | | |
| Y028 | Scoglio di Sant'Elmo | EU---024 (EU-165) | CA | 3 |
| | Iglesiente---Gerrei | CA---028 | N | N |
| | Lat : 39°12'39.63"N Lon : 9°34'32.96"E *GPS* | | | |
| Y029 | Variglioni di Serpentara | EU---165 | CA | 5 |
| | Iglesiente---Gerrei | CA---029 | N | N |
| | Lat : 39° 8'52.11"N Lon : 9°36'13.41"E Area Marina Protetta di Capo Carbonara; permesso necessario. Sea Wildlife Area access restricted. *GPS* | | | |

| | | | | |
|------|--|----------------------|----|---|
| Y030 | Scoglio Santo Stefano | EU---165 | CA | 5 |
| | Iglesiente---Gerrei | CA---030 | N | N |
| | Lat : Lon : Area Marina Protetta di Capo Carbonara; permesso necessario. Sea Wildlife Area access restricted. *GPS* | | | |
| | | | | |
| Y031 | Scoglio Sant'Elia | EU---024 (EU-165) | CA | 3 |
| | Iglesiente---Gerrei | CA---031 | N | N |
| | Lat : 39°11'0.96"N Lon : 39°11'0.96"N *GPS* | | | |
| | | | | |
| Y032 | Isolotto Coltellazzo | EU---024 | CA | 3 |
| | Iglesiente---Gerrei | CA---032 | N | N |
| | Lat : 38°59'5.63"N Lon : 9° 1'24.38"E *GPS* | | | |
| | | | | |
| Y033 | Isola Ferraglione | EU---024 | CA | 3 |
| | Iglesiente---Gerrei | CA---033 | N | Y |
| | Lat : 38°52'52.88"N Lon : 8°49'30.39"E *GPS* | | | |
| | | | | |
| Y034 | Isolotto Francese | EU---024 | CI | 3 |
| | Iglesiente---Gerrei | CI---014 | N | N |
| | Lat : 38°58'15.37"N Lon : 8°34'52.54"E [ex CA---034] *GPS* | | | |
| | | | | |
| Y035 | Scoglio della Catena | EU---165 | CI | 3 |
| | Iglesiente---Gerrei | CI---015 | N | N |
| | Lat : 39°11'46.23"N Lon : 8°19'10.99"E [ex CA---035] Isola Privata. Area Marina Protetta proposta. Private Island. Sea Wildlife Area planned. *GPS* | | | |
| | | | | |

| | | | | |
|------|---|----------|----|---|
| Y036 | Isola di Stea | EU---165 | CI | 3 |
| | Iglesiente---Gerrei | CI---016 | N | N |
| | Lat : 39°10'31.64"N Lon : 8°15'45.55"E [ex CA---036] Area Marina Protetta proposta. Sea Wildlife Area planned. *GPS* | | | |
| Y037 | Scogli S'Augusteri | EU---024 | CI | 3 |
| | Iglesiente---Gerrei | CI---017 | N | N |
| | Lat : 39°18'43.76"N Lon : 8°25'37.14"E [ex CA---037] *GPS* | | | |
| Y037 | Scogli S'Augusteri | EU---024 | CI | 3 |
| | Iglesiente---Gerrei | CI---017 | N | N |
| | Lat : 39°18'43.76"N Lon : 8°25'37.14"E [ex CA---037] *GPS* | | | |
| Y038 | Scoglio Il Morto | EU---024 | CI | 3 |
| | Iglesiente---Gerrei | CI---018 | N | N |
| | Lat : 39°18'18.65"N Lon : 8°25'55.95"E [ex CA---038] *GPS* | | | |
| Y039 | Isola Genia o Genio' | EU---165 | CI | 3 |
| | Iglesiente---Gerrei | CI---019 | N | N |
| | Lat : 39° 5'41.01"N Lon : 8°16'57.79"E [ex CA---039] Area Marina Protetta proposta. Sea Wildlife Area planned. *GPS* | | | |

| | | | | |
|------|--|----------|----|---|
| Y040 | Scogli Neri | EU---024 | VS | 3 |
| | Iglesiente---Gerrei | MC---001 | N | N |
| | Lat : 39°43'9.76"N Lon : 8°26'45.11"E [ex CA---040] *GPS* | | | |
| Y041 | Scogli di Porto Nebida | EU---024 | CI | 3 |
| | Iglesiente---Gerrei | CI---020 | N | N |
| | Lat : 39°18'58.12"N Lon : 8°25'27.49"E [ex CA---041] *GPS* | | | |
| Y042 | Su Scoglitteddu (Scoglio la Ghinghetta) | EU---024 | CI | 3 |
| | Iglesiente---Gerrei | CI---021 | N | N |
| | Lat : 39°12'10.94"N Lon : 8°22'28.73"E [ex CA---042] *GPS* | | | |
| Y043 | Scoglio Is Canneddas | EU---024 | CI | 3 |
| | Iglesiente---Gerrei | CI---022 | N | N |
| | Lat : 39°11'54.51"N Lon : 8°23'2.21"E [ex CA---043] *GPS* | | | |
| Y044 | Scogli delle Spine | EU---165 | CI | 3 |
| | Iglesiente---Gerrei | CI---023 | N | N |
| | Lat : 39° 8'10.04"N Lon : 8°14'37.37"E [ex CA---044] Area Marina Protetta proposta, solo gli scogli oltre i 50 metri sono validi. Sea Wildlife Area planned; only rocks more than 50m offshore are valid. *GPS* | | | |

| | | | | |
|---------|---|----------|----|---|
| Y045 | Scoglio Peppino | EU---024 | CA | 3 |
| | Iglesiente---Gerrei | CA---045 | N | N |
| | Lat : 39°14'12.29"N Lon : 39°14'12.29"N *GPS* | | | |
| Y---New | Scogli di Cala Sapone | EU---024 | CA | 3 |
| | Iglesiente---Gerrei | --- | X | X |
| | Lat :39° 0'24.66"N Lon :8°22'51.20"E *GPS* | | | |
| Y---New | Scoglio dell'Isola Tuaredda | EU---024 | CA | 3 |
| | Iglesiente---Gerrei | --- | X | X |
| | Lat :38°53'19.83"N Lon :8°48'40.44"E *GPS* | | | |
| Y---New | Scogli di Porto Malo | EU---024 | CI | 3 |
| | Iglesiente---Gerrei | --- | X | X |
| | Lat :38°55'2.34"N Lon :8°45'30.84"E *GPS* | | | |
| Y---New | Scoglio di Capo Sandalo | EU---165 | CI | 3 |
| | Iglesiente---Gerrei | --- | X | X |
| | Lat :39° 8'46.06"N Lon :8°13'5.12"E *GPS* | | | |
| Y---New | Scoglio di Capo Rosso | EU---165 | CI | 3 |
| | Iglesiente---Gerrei | --- | X | X |
| | Lat :39° 8'21.91"N Lon :8°13'25.82"E *GPS* | | | |



Due immagini prese da Giovanmaria ISOBOY durante la sua attivazione dell'Isola Piana di San Pietro (**Y008**); in alto vista dell'isola, dotata di strutture turistiche permanenti; in basso l'Isola dei Topi (**Y010**), prospiciente la Piana.

*Two pictures by Giovanmaria ISOBOY from his activation of Isola Piana di San Pietro (**Y008**), on top a view of the island, equipped of permanent touristic facilities; bottom, the Topi Island (**Y010**), in front of Piana shores.*

3.3. Isole cancellate / *Deleted Islands*

Le seguenti isole sono state cancellate dalla Directory, ma possono essere accreditate se collegate prima della data di cancellazione.

Following islands are removed from Directory, but they can be credited is contacted before removal date.

| | | | | |
|-------|---|-----------------|----|---|
| [DEL] | [Scoglio Caldarola] | --- | AN | |
| | --- | AN---004/p | X | N |
| | Lat : 43°34'43.37"N Lon : 13°34'8.64"E | | | |
| [DEL] | [Scoglio Torretta San Giorgio] | --- | BA | |
| | --- | BA---001 | X | N |
| | Lat : 40°54'36.14"N Lon : 17°20'48.68"E Distanza insufficiente. Too close to coast. | | | |
| [DEL] | [San Lorenzo] | --- | BA | |
| | --- | BA---002 | X | N |
| | Lat : 40°54'37.32"N Lon : 17°20'44.37"E Distanza insufficiente. Too close to coast. | | | |
| [DEL] | [Isolotto San Pietro] | --- | BA | |
| | --- | BA---004/p | X | X |
| | Lat : Lon : Errata assegnazione; trattavasi di BA---004 (ora P001). Wrong reference release; island was BA---004 (now P001). | | | |
| [DEL] | [Capobianco] | X | BR | |
| | --- | P006 BR--004 | X | N |
| | Lat : 40°39'44.65"N Lon : 17°58'17.15"E Unito con P007 Merged in P007 | | | |

| | | | | |
|-------|--|------------|----|---|
| [DEL] | [Scoglio di Creta Rossa] | --- | BR | |
| | --- | BR---010/p | X | N |
| | Lat : 40°47'28.46"N Lon : 17°35'28.03"E Distanza insufficiente. Too close to coast. | | | |
| [DEL] | [Scoglio Zaccaria] | --- | BR | |
| | --- | BR---011/p | X | N |
| | Lat : 40°47'10.05"N Lon : 17°36'36.25"E Distanza insufficiente. Too close to coast. | | | |
| [DEL] | [Castello Forte a Mare] | --- | BR | |
| | --- | BR---012/p | X | N |
| | Lat : 40°39'20.12"N Lon : 17°58'2.06"E Vale come P007. Distanza insufficiente da questo. Counts as P007; not sufficient separation from it. | | | |
| [DEL] | [Scoglio Tarabano] | --- | CZ | |
| | --- | CZ---002/p | X | X |
| | Lat : Lon : Informazioni non disponibili. Missing further informations. | | | |
| [DEL] | [Scanno di Piallazza] | --- | FE | |
| | --- | FE---001 | X | N |
| | Lat : 44°48'18.30"N Lon : 12°18'17.32"E Non piu' esistente. Not existing anymore | | | |
| [DEL] | [Mezzogiorno] | --- | FE | |
| | --- | FE---002 | X | N |
| | Lat : 44°48'1.89"N Lon : 12°20'10.56"E Non piu' esistente. Not existing anymore | | | |

| | | | | |
|-------|---|------------|----|---|
| [DEL] | [Baron] | --- | FE | |
| | --- | FE---003 | X | N |
| | Lat : 44°48'16.31"N Lon : 12°20'14.29"E Non piu' esistente. Not existing anymore. | | | |
| [DEL] | [Isola Mezzanino] | --- | FE | |
| | --- | FE---004/p | X | N |
| | Lat : 44°47'49.86"N Lon : 12°23'5.62"E Isola fluviale River island | | | |
| [DEL] | [Scoglio Asseu] | --- | GE | |
| | --- | GE---001 | X | N |
| | Lat : 44°15'6.70"N Lon : 9°25'56.68"E Distanza insufficiente. Too close to coast. | | | |
| [DEL] | [La Schiusa] | EU---130 | GO | |
| | --- | GO---002 | X | N |
| | Lat : 45°40'48.25"N Lon : 13°23'28.50"E L'isola e' adesso unita a F001 Islands is now merged with F001 | | | |
| [DEL] | [Le Castella] | --- | KR | |
| | --- | KR-001 | X | X |
| | Lat : 38°54'23.52"N Lon: 17° 1'17.41"E Si tratta in realta' di una penisola. Not a real island. | | | |
| [DEL] | [Scoglio Palombaro] | --- | LE | |
| | --- | LE---012 | X | X |
| | Informazioni non disponibili. Missing further informations. | | | |
| [DEL] | [Scoglio delle Uccollette] | --- | LE | |
| | --- | LE---027 | X | N |
| | Lat : 40° 3'24.45"N Lon : 17°58'49.05"E Distanza insufficiente dalla costa. Too close to coast. | | | |

| | | | | |
|-------|--|------------|----|---|
| [DEL] | [Pietra Grande] | --- | LE | |
| | --- | LE---043/p | X | X |
| | Lat : Lon : Informazioni non disponibili. Missing further informations. | | | |
| [DEL] | [Scoglio San Cataldo] | --- | LE | |
| | --- | LE---044/p | X | N |
| | Lat : 40°23'16.62"N Lon : 18°18'27.84"E Manufatto umano. Not an Island. | | | |
| [DEL] | [Scoglio di Enea] | --- | LE | |
| | --- | LE---045/p | X | N |
| | Lat : 40° 4'41.46"N Lon : 18°29'6.86"E Distanza insufficiente dalla costa. Too close to coast. | | | |
| [DEL] | [Scoglio Conchiglia] | --- | LE | |
| | --- | LE---046/p | X | N |
| | Lat : 40° 6'15.30"N Lon : 18° 0'36.31"E Rocce affioranti non riportate su mappa. Rocks not reported on map. | | | |
| [DEL] | [Torre Astura] | --- | LT | |
| | --- | LT---031 | X | N |
| | Lat : Lon : Correttamente rinominato R042 (ex RM---003) Renamed R042 (ex RM---003) | | | |
| [DEL] | [Scoglio di Servilio Valio] | --- | NA | |
| | --- | NA---028 | X | N |
| | Lat : 40°48'48.31"N Lon : 14° 2'36.56"E Distanza insufficiente. Too close to coast. | | | |

| | | | | |
|-------|---|------------|----|---|
| [DEL] | [Scoglio Sant'Anna (Procida)] | EU---031 | NA | |
| | --- | NA---031/p | X | N |
| | Lat : 40°45'38.73"N Lon : 14° 2'10.14"E Distanza insufficiente. Vale come C002 Too close to coast. Counts as C002. | | | |
| [DEL] | [Scoglio di Punta dei Monaci (Procida)] | EU---031 | NA | |
| | --- | NA---032/p | X | N |
| | Lat : 40°45'29.47"N Lon : 14° 1'56.09"E Distanza insufficiente. Vale come C002 Too close to coast. Counts as C002. | | | |
| [DEL] | [Scoglio Lingua (Procida)] | EU---031 | NA | |
| | --- | NA---033 | X | N |
| | Lat : 40°45'53.77"N Lon : 14° 2'14.29"E In realta' scoglio unito a C002. Rock merged with C002. | | | |
| [DEL] | [Scoglio San Francesco] | --- | NA | |
| | --- | NA---039/p | X | N |
| | Lat : 40°20'58.09"N Lon : 14°58'32.08"E Distanza insufficiente. In prov.di Salerno. Too close to coast. Belongs to Salerno province. | | | |
| [DEL] | [Scoglio Palombaro di San Basilio] | --- | NA | |
| | --- | NA---040/p | 0 | 0 |
| | Lat : Lon : Informazioni non disponibili | | | |
| [DEL] | [Scoglio della Badessa] | --- | NA | |
| | --- | NA---041/p | X | N |
| | Lat : 40°47'44.04"N Lon : 14°10'44.43"E Distanza insufficiente. Too close to coast. | | | |

| | | | | |
|-------|--|------------------------------|----|---|
| [DEL] | [Scoglio del Castello (Fortino Tenaglia)] | --- | NA | |
| | --- | NA---042/p | X | N |
| | Lat : 40°48'43.74"N Lon : 14° 4'56.02"E Unito alla terraferma. Not an island anymore. | | | |
| [DEL] | [La Tavola di Mare] | --- | NA | |
| | --- | NA---043/p | X | X |
| | Lat : Lon : Informazioni non disponibili. Missing further informations. | | | |
| [DEL] | [Scoglio della Pennata] | --- | NA | |
| | --- | NA---044/p | X | N |
| | Lat : 40°47'33.37"N Lon : 14° 5'14.19"E Distanza insufficiente. Too close to coast. | | | |
| [DEL] | [Secca di Castrocucco] | --- | PZ | |
| | -- | PZ---002/p | X | N |
| | Lat : 39°56'1.10"N Lon : 15°44'36.22"E Distanza insufficiente. Too close to coast. | | | |
| [DEL] | [Isola Rossa di Bosa] | --- | OR | |
| | | O010 OR---010 NU---007 | X | N |
| | Lat : 40°17'14.58"N Lon : 8°28'27.95"E Unita alla terraferma. Not an island anymore. | | | |
| [DEL] | [Scoglio Testa di Moro] | --- | OT | |
| | | N010 NU-010 OT-004 | X | N |
| | Lat : 40°48'40.44"N Lon : 9°42'7.27"E Roccia affiorante pericolosa. Small isolated surface rock. | | | |
| [DEL] | [Isola della Donzella] | --- | RO | |
| | --- | RO---001 | X | N |
| | Lat : 44°55'41.63"N Lon : 12°21'10.60"E Isola fluviale. River Island. | | | |

| | | | | |
|-------|---|----------|----|---|
| [DEL] | [Isola di Polesine] | --- | RO | |
| | --- | RO---003 | X | N |
| | Lat : 44°56'20.67"N Lon : 12°27'30.93"E Isola fluviale. River Island. | | | |
| [DEL] | [Isola di Ca' Venier] | --- | RO | |
| | --- | RO---011 | X | N |
| | Lat : 44°58'14.60"N Lon : 12°21'25.13"E Isola fluviale. River Island. | | | |
| [DEL] | [Isola di Porto Viro (Belvedere)] | --- | RO | |
| | --- | RO---016 | X | N |
| | Lat : 44°58'21.76"N Lon : 12°16'13.55"E Isola fluviale. River Island. | | | |
| [DEL] | [Isola d'Ariano] | --- | RO | |
| | --- | RO---019 | X | Y |
| | Lat : 44°58'18.69"N Lon : 12° 9'51.32"E Isola fluviale. River Island. | | | |
| [DEL] | [Isola dei Gabbiani] | --- | RO | |
| | --- | RO---020 | X | N |
| | Lat : 44°47'43.76"N Lon : 12°24'9.63"E Distanza insufficiente. Too close to coast. | | | |
| [DEL] | [Isola Vaccari] | --- | RO | |
| | --- | RO---023 | X | N |
| | Lat : 44°57'5.04"N Lon : 12°26'48.29"E Isola fluviale. River Island. | | | |

| | | | | |
|-------|--|------------------|----|---|
| [DEL] | [Scoglio Montanaio] | --- | SP | |
| | --- | SP---011 | X | N |
| | Lat : 44° 4'38.98"N Lon : 9°46'25.59"E Distanza insufficiente. Too close to coast. | | | |
| [DEL] | [Scoglio Rognosa] | --- | SP | |
| | --- | L011 SP---013 | X | N |
| | Lat : 44° 6'10.05"N Lon : 9°43'48.93"E Altro nome di SP---014. Distanza insufficiente. Alternate name of SP---014. Too close to | | | |
| [DEL] | [Scoglio de' Pesci] | --- | SP | 0 |
| | --- | SP---014 | X | N |
| | Lat : 44° 6'10.05"N Lon : 9°43'48.93"E Distanza insufficiente. Too close to coast. | | | |
| [DEL] | [Isola Grande di Marzamemi] | --- | SR | |
| | --- | S024 SR-005 | X | N |
| | Lat : 36°44'6.41"N Lon : 15° 7'15.05"E Adesso unito alla costa. Now merged to shore. | | | |
| [DEL] | [Forte Garzia] | --- | SR | |
| | --- | SR---018 | X | N |
| | Lat : 37°14'8.22"N Lon : 15°12'13.35"E Merged in S036 | | | |
| [DEL] | [Isola dei Cantieri] | --- | VE | |
| | --- | VE---048/p | X | N |
| | Lat : Lon : Merged in V052 | | | |

| | | | | |
|-------|--|------------|----|---|
| [DEL] | [Isola dell'Unione] | --- | VE | |
| | --- | VE---049/p | X | N |
| | Lat : Lon : Merged in V052 | | | |
| [DEL] | [Isola dei Saloni] | --- | VE | |
| | --- | VE---051/p | X | N |
| | Lat : 45°13'15.06"N Lon : 12°16'29.06"E Merged in V052 | | | |
| [DEL] | [Isola del Buon Castello] | --- | VE | |
| | --- | VE---052/p | X | N |
| | Lat : 45°13'16.76"N Lon : 12°17'28.47"E Distanza insufficiente. Too close to coast. | | | |
| [DEL] | [Castello San Felice] | --- | VE | |
| | --- | VE---053/p | X | N |
| | Lat : 45°13'47.01"N Lon : 12°17'26.91"E Unito alla costa. Merged to shore. | | | |
| [DEL] | [Falconera (Valle Vecchia)] | --- | VE | |
| | --- | VE---062/p | X | N |
| | Lat : 45°37'36.18"N Lon : 12°56'47.24"E Distanza insufficiente. Too close to coast. | | | |
| [DEL] | [Scoglio San Leonardo] | --- | VV | |
| | --- | VV---001 | X | N |
| | Lat : 38°40'50.27"N Lon : 15°54'1.37"E Unito alla terraferma gia' nel XIX secolo. Not an island anymore since 19th century. | | | |

3.4 Corrispondenze incrociate / Quick cross references

Riferimento incrociato rapido con le vecchie referenze provinciali.

Quick cross reference with older reference numbers valid till 2012.

| Vecchia REF.iiia/ OLD IIA ref. | Nuova Ref. / New ref. | Nuovo Gruppo IIA/ New IIA Group | Nome/ Name | Precedente referenza Sarda/ ISO former reference |
|---|--------------------------------|------------------------------------|---------------------------------------|--|
| AG-001 | G001 | Pelagie | Isola di Lampedusa | - |
| AG-002 | G002 | Pelagie | Isola di Lampione | - |
| AG-003 | G003 | Pelagie | Isola di Linosa | - |
| AG-004 | G004 | Pelagie | Isola dei Conigli | - |
| AG-005 | S001 | Sicilia | Pietra Patella | - |
| AG-006 | S002 | Sicilia | Scogli Guicciarda | - |
| AG-007 | S048 | Sicilia | Scoglio San Nicola o Rocca San Nicola | - |
| AN-001 | A001 | Adriatico | Scoglio Vela | - |
| AN-002 | A002 | Adriatico | Scoglio Le due Sorelle | - |
| AN-003 | A003 | Adriatico | Scoglio del Trave (Scogliera I Travi) | - |
| AN-005 | A004 | Adriatico | Il Biancone Nord | - |
| AN-006 | A005 | Adriatico | Il Biancone Sud | - |
| BA-003 | P001 | Puglia | Isolotto dell'Eremita o San Paolo | - |
| BA-005 | P002 | Puglia | La Cassa | - |
| BR-001 | P003 | Puglia | Pedagna Grande | - |
| BR-002 | P004 | Puglia | Scogli Apani o dei Lapani | - |
| BR-003 | P005 | Puglia | Scoglio Guaceto Maggiore | - |
| BR-005 | P007 | Puglia | Isola Sant'Andrea | - |
| BR-006 | P008 | Puglia | Isolotto Giorgio Treviso | - |
| BR-007 | P009 | Puglia | Isolotto Monacello | - |
| BR-008 | P010 | Puglia | Isolotto La Chiesa | - |
| BR-009 | P011 | Puglia | Isolotto Traversa | - |
| BR-013 | P012 | Puglia | Scoglio Cavallo | - |
| BR-014 | P013 | Puglia | Scoglio Guaceto Minore | - |
| BR-015 | P014 | Puglia | Scoglio Guaceto di Fuori | - |
| BR-016 | P015 | Puglia | Scoglio Pantanagianni | - |
| CA-001 | Y001 | Iglesiente-Gerrei | Isola dei Cavoli | CA-001 |
| CA-009 | Y009 | Iglesiente-Gerrei | Isola di Quirra o Murtas | CA-009 |
| CA-011 | Y011 | Iglesiente-Gerrei | Isola Rossa di Capo Teulada | CA-011 |
| CA-012 | Y012 | Iglesiente-Gerrei | Isolotto San Macario | CA-012 |
| CA-015 | Y015 | Iglesiente-Gerrei | Isola Serpentara | CA-015 |
| CA-016 | Y016 | Iglesiente-Gerrei | Isola Tuareda | CA-016 |
| CA-017 | Y017 | Iglesiente-Gerrei | Variglioni di Cavoli | CA-017 |
| CA-018 | Y018 | Iglesiente-Gerrei | Isola di Campianna | CA-018 |
| CA-020 | Y020 | Iglesiente-Gerrei | I Padiglioni | CA-020 |
| CA-022 | Y022 | Iglesiente-Gerrei | Scogli de Piscadeddus o Pescatelli | CA-022 |

| | | | | |
|--------|------|-------------------|---|--------|
| CA-023 | Y023 | Iglesiente-Gerrei | Scoglio Proci | CA-023 |
| CA-024 | Y024 | Iglesiente-Gerrei | Scogli Sant'Elmo (Capo Carbonara) | CA-024 |
| CA-025 | Y025 | Iglesiente-Gerrei | Su Cardolinu | CA-025 |
| CA-026 | Y026 | Iglesiente-Gerrei | Su Giudeu | CA-026 |
| CA-028 | Y028 | Iglesiente-Gerrei | Scoglio di Sant'Elmo | CA-028 |
| CA-029 | Y029 | Iglesiente-Gerrei | Variglioni di Serpentara | CA-029 |
| CA-030 | Y030 | Iglesiente-Gerrei | Scoglio Santo Stefano | CA-030 |
| CA-031 | Y031 | Iglesiente-Gerrei | Scoglio Sant'Elia | CA-031 |
| CA-032 | Y032 | Iglesiente-Gerrei | Isolotto Coltellazzo | CA-032 |
| CA-033 | Y033 | Iglesiente-Gerrei | Isola Ferraglione | CA-033 |
| CA-045 | Y045 | Iglesiente-Gerrei | Scoglio Peppino | CA-045 |
| CH-001 | A024 | Adriatico | Scogli della Bagnante | - |
| CI-001 | Y002 | Iglesiente-Gerrei | Isola del Corno o del Gallo | CA-002 |
| CI-002 | Y003 | Iglesiente-Gerrei | Il Toro | CA-003 |
| CI-003 | Y004 | Iglesiente-Gerrei | La Vacca | CA-004 |
| CI-004 | Y005 | Iglesiente-Gerrei | La Ghinghetta | CA-005 |
| CI-005 | Y006 | Iglesiente-Gerrei | Isola dei Meli o dei Porri (di Capo Alfano) o Scoglio Mannu | CA-006 |
| CI-006 | Y007 | Iglesiente-Gerrei | Scoglio Mangiabarche | CA-007 |
| CI-007 | Y008 | Iglesiente-Gerrei | Isola Piana di San Pietro | CA-008 |
| CI-008 | Y010 | Iglesiente-Gerrei | Isola dei Ratti o dei Topi (di San Pietro) | CA-010 |
| CI-009 | Y013 | Iglesiente-Gerrei | Isola San Pietro | CA-013 |
| CI-010 | Y014 | Iglesiente-Gerrei | Isola Sant'Antioco | CA-014 |
| CI-011 | Y019 | Iglesiente-Gerrei | Isola di Calavinagra | CA-019 |
| CI-012 | Y021 | Iglesiente-Gerrei | Scoglio Pan di Zucchero o La Spendula | CA-021 |
| CI-013 | Y027 | Iglesiente-Gerrei | Il Vitello | CA-027 |
| CI-014 | Y034 | Iglesiente-Gerrei | Isolotto Francese | CA-034 |
| CI-015 | Y035 | Iglesiente-Gerrei | Scoglio della Catena | CA-035 |
| CI-016 | Y036 | Iglesiente-Gerrei | Isola di Stea | CA-036 |
| CI-017 | Y037 | Iglesiente-Gerrei | Scogli S'Augusteri | CA-037 |
| CI-018 | Y038 | Iglesiente-Gerrei | Scoglio Il Morto | CA-038 |
| CI-019 | Y039 | Iglesiente-Gerrei | Isola Genia o Genio' | CA-039 |
| CI-020 | Y041 | Iglesiente-Gerrei | Scogli di Porto Nebida | CA-041 |
| CI-021 | Y042 | Iglesiente-Gerrei | Su Scoglitteddu | CA-042 |
| CI-022 | Y043 | Iglesiente-Gerrei | Scoglio Is Canneddas | CA-043 |
| CI-023 | Y044 | Iglesiente-Gerrei | Scogli delle Spine | CA-044 |
| CS-001 | K001 | Calabria | Isola Cirella | - |
| CS-002 | K002 | Calabria | Isola Dino | - |
| CS-003 | K003 | Calabria | Scoglio Formicola | - |
| CS-004 | K004 | Calabria | Scogli Coreca | - |
| CS-005 | K005 | Calabria | Scoglio Cervaro | - |
| CS-006 | K006 | Calabria | Scoglio Isca Maggiore | - |
| CS-007 | K007 | Calabria | Isola dei Serpenti | - |
| CS-008 | K008 | Calabria | Scoglio Regina | - |
| CS-009 | K009 | Calabria | Scoglio Tre Fratelli | - |
| CS-010 | K010 | Calabria | Scoglio di Guardia Piemontese | - |

| | | | | |
|--------|------|-----------|--|---|
| CS-011 | K011 | Calabria | Scoglio Isca Minore | - |
| CT-001 | S003 | Sicilia | Isola dei Ciclopi o Il Faraglione Grande | - |
| CT-002 | S004 | Sicilia | Lachea o Isola di Aci | - |
| CT-003 | S005 | Sicilia | I Faraglioni dei Ciclopi | - |
| CZ-001 | K012 | Calabria | Scoglio Pietra Grande | - |
| FE-005 | A007 | Adriatico | Scannone di Goro | - |
| FG-001 | Q001 | Tremiti | Isola San Domino | - |
| FG-002 | Q002 | Tremiti | Isola San Nicola | - |
| FG-003 | Q003 | Tremiti | Isola Caprara o Capraia | - |
| FG-004 | Q004 | Tremiti | Isola Pianosa | - |
| FG-005 | Q005 | Tremiti | Cacio Cavallo | - |
| FG-006 | Q006 | Tremiti | Il Cretaccio o Cretazzo | - |
| FG-007 | Q007 | Tremiti | I Pagliai | - |
| FG-008 | Q008 | Tremiti | Scoglio La Vecchia | - |
| FG-009 | P016 | Puglia | Scoglio di Portonuevo | - |
| FG-010 | P017 | Puglia | Isola di Campi | - |
| FG-011 | P018 | Puglia | Isola La Chianca | - |
| FG-012 | P019 | Puglia | Scoglio Sant'Eufemia | - |
| FG-013 | P020 | Puglia | Scoglio Paradiso | - |
| FG-014 | P021 | Puglia | La Gattarella | - |
| FG-015 | P022 | Puglia | Scoglio di Portonuevo di Fuori | - |
| FG-016 | P023 | Puglia | Scoglio di Campi | - |
| FG-017 | P072 | Puglia | Scoglio di Manaccora | - |
| FG-018 | P073 | Puglia | Scoglio della Testa del Gargano | - |
| FG-019 | P074 | Puglia | Scoglio Le Forbici o Faraglione della Baia dei Mergoli | - |
| GE-002 | L023 | Liguria | Scoglio Nave | - |
| GE-003 | L024 | Liguria | Pria Pula | - |
| GE-004 | L025 | Liguria | Scoglio Pietra Stella (Pria Stella) | - |
| GO-001 | F001 | Friuli | Grado (incluse La Schiusa e Le Cove) | - |
| GO-003 | F002 | Friuli | Isola dei Belli | - |
| GO-004 | F003 | Friuli | Isole della Grande Chiusa | - |
| GO-005 | F004 | Friuli | San Giuliano | - |
| GO-006 | F005 | Friuli | Isola Marina dei Manzi | - |
| GO-007 | F006 | Friuli | Isola Orbi | - |
| GO-008 | F007 | Friuli | Isola Montaron | - |
| GO-009 | F008 | Friuli | San Pietro d'Orio | - |
| GO-010 | F009 | Friuli | Isola Ravaiarina | - |
| GO-011 | F010 | Friuli | Isola Morgo | - |
| GO-012 | F011 | Friuli | Isola Gorgo | - |
| GO-013 | F012 | Friuli | Santa Maria di Barbana | - |
| GO-014 | F013 | Friuli | Volpera | - |
| GO-015 | F014 | Friuli | Isola dei Busiari | - |
| GO-016 | F015 | Friuli | Pampaiola o Pampagnola | - |
| GO-017 | F016 | Friuli | Panera e La Scuola | - |
| GO-018 | F017 | Friuli | Sian | - |

| | | | | |
|--------|------|----------|---|---|
| GO-019 | F018 | Friuli | Isole del Taglio Nuovo | - |
| GO-020 | F019 | Friuli | Villa Nova | - |
| GO-021 | F020 | Friuli | Volperassa (Volperossa) | - |
| GO-022 | F021 | Friuli | Isola del Lovo | - |
| GO-023 | F022 | Friuli | Mezzano | - |
| GO-024 | F023 | Friuli | Valerian | - |
| GO-025 | F024 | Friuli | Sentinella | - |
| GO-026 | F025 | Friuli | Anfora | - |
| GO-027 | F026 | Friuli | Ara Storta | - |
| GO-028 | F027 | Friuli | Marina di Macia | - |
| GO-029 | F028 | Friuli | Isola Campo | - |
| GO-030 | F029 | Friuli | Banco d'Orio | - |
| GO-031 | F030 | Friuli | Tanori | - |
| GO-032 | F031 | Friuli | Verzelai | - |
| GO-033 | F032 | Friuli | Isola Cona | - |
| GO-034 | F033 | Friuli | Golame de Fora | - |
| GO-035 | F034 | Friuli | Mota dei Biviacqua | - |
| GO-036 | F035 | Friuli | Tapo dell'Uomo Morto | - |
| GO-037 | F036 | Friuli | Ara de Piera | - |
| GR-001 | T001 | Toscana | Isola di Giannutri | - |
| GR-002 | T002 | Toscana | Isola del Giglio | - |
| GR-003 | T003 | Toscana | Isola Argentarola | - |
| GR-004 | T004 | Toscana | Formiche di Burano | - |
| GR-005 | T005 | Toscana | Formica Grande di Grosseto | - |
| GR-006 | T006 | Toscana | L'Isolotto | - |
| GR-007 | T007 | Toscana | Scoglio dello Sparviero | - |
| GR-008 | T008 | Toscana | Scoglio Corallo (Secca di Cala Piccola) | - |
| GR-009 | T009 | Toscana | Scogli Porchetti o Porcarelli | - |
| GR-010 | T010 | Toscana | Le Scole | - |
| GR-011 | T011 | Toscana | Scoglio del Corvo | - |
| GR-012 | T012 | Toscana | Pietralta (Scoglio di Mezzofranco) | - |
| GR-013 | T013 | Toscana | Isola della Cappa | - |
| GR-014 | T014 | Toscana | Formica Piccola di Grosseto | - |
| GR-015 | T015 | Toscana | Isola Rossa | - |
| IM-001 | L026 | Liguria | Scoglio della Galeazza | - |
| KR-001 | K013 | Calabria | Le Castella | - |
| KR-002 | K014 | Calabria | Scoglio del Gabbiano | - |
| LE-001 | P024 | Puglia | Isola Sant'Andrea | - |
| LE-002 | P025 | Puglia | Isola Grande di Porto Cesareo o dei Conigli | - |
| LE-003 | P026 | Puglia | Isola della Malva o della Chianca | - |
| LE-004 | P027 | Puglia | Isola del Capezzone | - |
| LE-005 | P028 | Puglia | Scoglio del Campo (Gallipoli) | - |
| LE-006 | P029 | Puglia | Scoglio Pazzi | - |
| LE-007 | P030 | Puglia | Scoglio Santo Emiliano | - |
| LE-008 | P031 | Puglia | Scogli Due Sorelle | - |

| | | | | |
|--------|------|---------|--|---|
| LE-009 | P032 | Puglia | Scoglio Fanciulla | - |
| LE-010 | P033 | Puglia | Gallipoli | - |
| LE-011 | P034 | Puglia | Scoglio Giurlita | - |
| LE-013 | P035 | Puglia | Scoglio Tondo | - |
| LE-014 | P036 | Puglia | Isola dei Gabbiani | - |
| LE-015 | P037 | Puglia | Isola Mogghia o Moiusa | - |
| LE-016 | P038 | Puglia | Isola degli Scheletri | - |
| LE-017 | P039 | Puglia | Isolotto Chianca d'Abramo | - |
| LE-018 | P040 | Puglia | Isolotto Cuccio | - |
| LE-019 | P041 | Puglia | Isola della Scogliera o Piccola (inclusa Isola di Mezzo) | - |
| LE-020 | P042 | Puglia | Scoglio Occhio I | - |
| LE-021 | P043 | Puglia | Scoglio Occhio II | - |
| LE-022 | P044 | Puglia | Scoglio Penna | - |
| LE-023 | P045 | Puglia | Le Formiche (San Foca) | - |
| LE-024 | P046 | Puglia | Isolotto di Torre Sant'Isidoro | - |
| LE-025 | P047 | Puglia | Scoglio della Discesa | - |
| LE-026 | P048 | Puglia | Scoglio dei Capperi | - |
| LE-028 | P049 | Puglia | Scoglio dei Piccioni | - |
| LE-029 | P050 | Puglia | Scoglio La Terra | - |
| LE-030 | P051 | Puglia | Scoglio Qunta | - |
| LE-031 | P052 | Puglia | Scoglio Scattapignata | - |
| LE-032 | P053 | Puglia | Scoglio della Specchia | - |
| LE-033 | P054 | Puglia | Scoglio Pinuso | - |
| LE-034 | P055 | Puglia | Scoglio Fincari | - |
| LE-035 | P056 | Puglia | Scoglio Iannareda | - |
| LE-036 | P057 | Puglia | Scoglio Pizzicazzi | - |
| LE-037 | P058 | Puglia | Scoglio Papuscia | - |
| LE-038 | P059 | Puglia | Scoglio Sulasce | - |
| LE-039 | P060 | Puglia | Scoglio Prusieddi | - |
| LE-040 | P061 | Puglia | Scoglio Grosso | - |
| LE-041 | P062 | Puglia | Scoglio della Gaggiana | - |
| LE-042 | P063 | Puglia | Scoglio di Santa Caterina | - |
| LE-047 | P064 | Puglia | Scoglio Fontanelle | - |
| LE-048 | P065 | Puglia | Scoglio Macolone | - |
| LE-049 | P066 | Puglia | Scoglio Piccolo | - |
| LE-050 | P067 | Puglia | Isola Bassa | - |
| LE-051 | P068 | Puglia | Scoglio San Nicola (Otranto) | - |
| LE-052 | P069 | Puglia | Scoglio I Paduli (Ugento) | - |
| LI-001 | T016 | Toscana | Isola d'Elba | - |
| LI-002 | T017 | Toscana | Isola Corbella | - |
| LI-003 | T018 | Toscana | I Gemini | - |
| LI-004 | T019 | Toscana | Scoglio della Meloria (Fanale Sud) | - |
| LI-005 | T020 | Toscana | Scoglio Ogliera | - |
| LI-006 | T021 | Toscana | Isolotto d'Ortano | - |
| LI-007 | T022 | Toscana | Isola Palmaiola | - |

| | | | | |
|--------|------|---------|-------------------------------------|---|
| LI-008 | T023 | Toscana | Scoglio di Remaiolo | - |
| LI-009 | T024 | Toscana | Scoglietto | - |
| LI-010 | T025 | Toscana | Isola Paolina o La Sedia di Paolina | - |
| LI-011 | T026 | Toscana | Scoglio d'Africa o Affrico | - |
| LI-012 | T027 | Toscana | Isola dei Topi | - |
| LI-013 | T028 | Toscana | Scoglio della Triglia | - |
| LI-014 | T029 | Toscana | Isola Gorgona | - |
| LI-015 | T030 | Toscana | Isola di Montecristo | - |
| LI-016 | T031 | Toscana | Isola Pianosa | - |
| LI-017 | T032 | Toscana | Isola Cerboli | - |
| LI-018 | T033 | Toscana | Falconcino | - |
| LI-019 | T034 | Toscana | Scoglio Santa Lucia | - |
| LI-020 | T035 | Toscana | Isola Capraia | - |
| LI-021 | T036 | Toscana | Gli Scoglietti (Capraia) | - |
| LI-022 | T037 | Toscana | Formiche della Zanca | - |
| LI-023 | T038 | Toscana | La Scarpa | - |
| LI-024 | T039 | Toscana | La Scola | - |
| LI-025 | T040 | Toscana | I Corbelli | - |
| LI-026 | T041 | Toscana | Isolotto dei Liscoli | - |
| LI-027 | T042 | Toscana | Scogli di Vada | - |
| LI-028 | T043 | Toscana | La Nave dell'Elba | - |
| LI-029 | T044 | Toscana | Scoglio del Falcone | - |
| LI-030 | T045 | Toscana | Torre della Meloria | - |
| LI-031 | T046 | Toscana | Formiche di Montecristo | - |
| LI-032 | T047 | Toscana | Isola dei Gabbiani o La Peraiola | - |
| LI-033 | T048 | Toscana | Le Formiche di Capraia | - |
| LI-034 | T049 | Toscana | I Bricchetti | - |
| LI-035 | T050 | Toscana | Lo Scoglione | - |
| LI-036 | T051 | Toscana | Scoglio del Gatto | - |
| LI-037 | T052 | Toscana | Scoglio Forano | - |
| LI-038 | T053 | Toscana | Scoglio del Reciso | - |
| LI-039 | T054 | Toscana | Gli Scoglietti (Elba) | - |
| LI-040 | T055 | Toscana | Scoglio della Capra | - |
| LI-041 | T056 | Toscana | Il Dattero | - |
| LI-042 | T057 | Toscana | Scoglio La Chiana | - |
| LI-043 | T058 | Toscana | Scoglietto (Capo d'Enfola) | - |
| LI-044 | T059 | Toscana | Scoglio di Acquaviva | - |
| LI-045 | T060 | Toscana | Scoglio Moro | - |
| LI-046 | T061 | Toscana | Scoglio di Punta di Cavoli | - |
| LI-047 | T062 | Toscana | Scoglio di Punta Le Tombe | - |
| LI-048 | T063 | Toscana | Scoglio di Punta di Barabarca | - |
| LI-049 | T064 | Toscana | Scoglio Stella | - |
| LI-050 | T065 | Toscana | Scoglio Regina (Accademia Navale) | - |
| LI-051 | T066 | Toscana | Scoglio della Meloria (Fanale Nord) | - |
| LT-001 | R001 | Lazio | Isola di Ponza | - |

| | | | | |
|--------|------|-------------------|---|--------|
| LT-002 | R002 | Lazio | Isola di Gavi | - |
| LT-003 | R003 | Lazio | Scoglio La Botte | - |
| LT-004 | R004 | Lazio | Scoglio Cappello | - |
| LT-005 | R005 | Lazio | Le Formiche | - |
| LT-006 | R006 | Lazio | Le Galere | - |
| LT-007 | R007 | Lazio | Faraglione di Mezzogiorno | - |
| LT-008 | R008 | Lazio | Isola di Palmarola | - |
| LT-009 | R009 | Lazio | I Piatti | - |
| LT-010 | R010 | Lazio | Isola di Santo Stefano | - |
| LT-011 | R011 | Lazio | Isola di Ventotene | - |
| LT-012 | R012 | Lazio | Isola di Zannone | - |
| LT-013 | R013 | Lazio | La Nave di Fuori (Ventotene) | - |
| LT-014 | R014 | Lazio | Scoglio Ravia | - |
| LT-015 | R015 | Lazio | Scoglio Rosso (Punta Madonna) | - |
| LT-016 | R016 | Lazio | Scoglio Suvace | - |
| LT-017 | R017 | Lazio | Scogli di Calzone Muto | - |
| LT-018 | R018 | Lazio | Scoglio del Parroco | - |
| LT-019 | R019 | Lazio | Scoglio Evangelista | - |
| LT-020 | R020 | Lazio | I Faraglioni di Maria Rosa (Ponza) | - |
| LT-021 | R021 | Lazio | Faraglioni della Madonna | - |
| LT-022 | R022 | Lazio | Scoglio Forcina | - |
| LT-023 | R023 | Lazio | Scoglio Fucile | - |
| LT-024 | R024 | Lazio | Scoglio Monaco | - |
| LT-025 | R025 | Lazio | Scoglio Pallante | - |
| LT-026 | R026 | Lazio | Scoglio San Silverio | - |
| LT-027 | R027 | Lazio | Le Scoglietelle | - |
| LT-028 | R028 | Lazio | Sconciglio Grande (Ventotene) | - |
| LT-029 | R029 | Lazio | Scoglio Scuncillo | - |
| LT-030 | R030 | Lazio | Scoglio Spaccapolpi o Calzone del Parroco o Arco Naturale | - |
| LT-032 | R031 | Lazio | La Nave di Serapo | - |
| LT-033 | R032 | Lazio | Isola Piana di Mezzo | - |
| LT-034 | R033 | Lazio | Scoglio Rosso (Piana di Mezzo) o Grosso | - |
| LT-035 | R034 | Lazio | Scoglio Romanello di Battaglia | - |
| LT-036 | R035 | Lazio | Sconciglio Piccolo (Ventotene) | - |
| LT-037 | R036 | Lazio | Isola Piana di Mezzogiorno (Palmarola) | - |
| LT-038 | R037 | Lazio | Faraglione Aniello Antonio | - |
| LT-039 | R038 | Lazio | Scoglio Fungo | - |
| LT-040 | R039 | Lazio | Lo Scoglietello di Ventotene | - |
| MC-001 | Y040 | Iglesiente-Gerrei | Scogli Neri | CA-040 |
| ME-001 | E001 | Eolie | Isola Lipari | - |
| ME-002 | E002 | Eolie | Isola Alicudi | - |
| ME-003 | E003 | Eolie | Isola Filicudi | - |
| ME-004 | E004 | Eolie | La Canna | - |
| ME-005 | E005 | Eolie | Scoglio di Montenassari | - |
| ME-006 | E006 | Eolie | Isola Panarea | - |

| | | | | |
|--------|------|----------|--|---|
| ME-007 | E007 | Eolie | Isola Basiluzzo | - |
| ME-008 | E008 | Eolie | Bottaro | - |
| ME-009 | E009 | Eolie | Dattilo | - |
| ME-010 | E010 | Eolie | Le Formiche di Lipari | - |
| ME-011 | E011 | Eolie | Lisca Bianca | - |
| ME-012 | E012 | Eolie | Lisca Nera | - |
| ME-013 | E013 | Eolie | I Panarelli | - |
| ME-014 | E014 | Eolie | Scoglio Spinazzola | - |
| ME-015 | E015 | Eolie | Isola Salina | - |
| ME-016 | E016 | Eolie | Isola Stromboli | - |
| ME-017 | E017 | Eolie | Strombolicchio | - |
| ME-018 | E018 | Eolie | Isola Vulcano | - |
| ME-019 | E019 | Eolie | Scoglio Faraglione o Pollara | - |
| ME-020 | E020 | Eolie | Scoglio Galera | - |
| ME-021 | E021 | Eolie | Scoglio Imerata o del Carabiniere | - |
| ME-022 | E022 | Eolie | La Nave di Panarea | - |
| ME-023 | E023 | Eolie | Pietra del Bagno | - |
| ME-024 | E024 | Eolie | Pietra Lunga | - |
| ME-025 | E025 | Eolie | Pietra Menalda | - |
| ME-026 | E026 | Eolie | Scoglio Quaedri o Pietra Quaglietto | - |
| ME-027 | E027 | Eolie | Scoglio Palomba | - |
| ME-028 | E028 | Eolie | Scoglio Jalera | - |
| ME-029 | S006 | Sicilia | Isola Bella | - |
| ME-030 | S007 | Sicilia | Pietra (o Scoglio) di Patti | - |
| ME-031 | S008 | Sicilia | Le Pietre Nere | - |
| ME-032 | S009 | Sicilia | Scoglio San Biagio | - |
| ME-033 | S010 | Sicilia | Scoglio di Brolo | - |
| ME-034 | E029 | Eolie | Scoglio Bastimento | - |
| ME-035 | E030 | Eolie | Scoglio delle Sirene | - |
| ME-036 | E031 | Eolie | Le Formiche di Panarea | - |
| ME-037 | E032 | Eolie | Scoglio Giafante | - |
| ME-038 | S011 | Sicilia | Scoglio di Patti | - |
| ME-039 | S012 | Sicilia | Scoglio dello Zio Gennaro (U'Zu'Jannaru) | - |
| ME-040 | S013 | Sicilia | Scoglio delle Sirene (Scogghiu a longa) | - |
| ME-041 | S014 | Sicilia | Scoglio delle Formica (Capo d'Orlando) | - |
| NA-001 | C001 | Campania | Isola d'Ischia | - |
| NA-002 | C002 | Campania | Isola di Procida | - |
| NA-003 | C003 | Campania | Il Gallo Lungo | - |
| NA-004 | C004 | Campania | Nisida | - |
| NA-005 | C005 | Campania | Isola Vivara | - |
| NA-006 | C006 | Campania | Isola di Capri | - |
| NA-007 | C007 | Campania | Scogli Gaiola | - |
| NA-008 | C008 | Campania | Scoglio Isca | - |
| NA-009 | C009 | Campania | Scoglio Rovigliano | - |
| NA-010 | C010 | Campania | Scoglio Vervece | - |

| | | | | |
|--------|------|---------------------|--|--------|
| NA-011 | C011 | Campania | I Faraglioni di Capri | - |
| NA-012 | C012 | Campania | Scoglio Monacone | - |
| NA-013 | C013 | Campania | Scoglio Scruopolo | - |
| NA-014 | C014 | Campania | Scoglio San Martino | - |
| NA-015 | C015 | Campania | Scoglio A Penna | - |
| NA-016 | C016 | Campania | La Rotonda | - |
| NA-017 | C017 | Campania | Scoglio Vetara o Vivaro | - |
| NA-018 | C018 | Campania | La Castelluccia | - |
| NA-019 | C019 | Campania | Scoglio della Margherita | - |
| NA-020 | C020 | Campania | Scoglio dei Francesi | - |
| NA-021 | C021 | Campania | Scoglio Lungo | - |
| NA-022 | C022 | Campania | Isola Megaride | - |
| NA-023 | C023 | Campania | Scoglio Cannone | - |
| NA-024 | C024 | Campania | Ischia Minore | - |
| NA-025 | C025 | Campania | Scoglio della Tartaruga | - |
| NA-026 | C026 | Campania | Scoglio del Vichingo | - |
| NA-027 | C027 | Campania | Lo Schiavone (Procida) o Scoglio dello Schiavo | - |
| NA-029 | C028 | Campania | Scoglio di Villa Vazia | - |
| NA-030 | C029 | Campania | Lo Schiavone di Miliscola | - |
| NA-034 | C030 | Campania | Il Fungo o Pietra del Lacco (Ischia) | - |
| NA-035 | C031 | Campania | La Nave (Ischia) | - |
| NA-036 | C032 | Campania | Scogli Camerata (Ischia) | - |
| NA-037 | C033 | Campania | Scoglio Lorio (Ischia) | - |
| NA-038 | C034 | Campania | Scogli Sant'Anna (Ischia) | - |
| NA-045 | C035 | Campania | Spinesante | - |
| NA-046 | C036 | Campania | Pietra Impisa | - |
| NA-047 | C037 | Campania | Pietre Rosse | - |
| NA-048 | C038 | Campania | Pietra Bianca | - |
| NA-049 | C039 | Campania | Pietra Nera | - |
| NA-050 | C040 | Campania | Chianare di Spadera | - |
| NA-051 | C041 | Campania | Pietre del Cavallone | - |
| NA-052 | C042 | Campania | Scoglio Unghia Marina | - |
| NU-006 | N006 | Nuorese-Ogliastra | Isola Ruia di Capo Comino | NU-006 |
| NU-014 | N014 | Nuorese-Ogliastra | Scogli Cannazellu o Cannuzzellu | NU-014 |
| NU-015 | N008 | Nuorese-Ogliastra | Scoglio Marchesa | NU-015 |
| OG-001 | N001 | Nuorese-Ogliastra | Isola dell'Ogliastra | NU-001 |
| OG-002 | N002 | Nuorese-Ogliastra | Scoglio Breconi | NU-002 |
| OG-003 | N009 | Nuorese-Ogliastra | Is Scoglius Arrubius | NU-009 |
| OG-004 | N007 | Nuorese-Ogliastra | Scoglio dei Cormorani | NU-017 |
| OR-001 | O001 | Planargia-Campidano | Isola Mal di Ventre | - |
| OR-002 | O002 | Planargia-Campidano | Il Catalano | - |
| OR-003 | O003 | Planargia-Campidano | Scogli di Corona Niedda | - |

| | | | | |
|--------|------|---------------------|---------------------------------|--------|
| OR-004 | O004 | Planargia-Campidano | Isolotto Peloso o de Sa Tonnara | - |
| OR-005 | O005 | Planargia-Campidano | Sa Mesalonga | - |
| OR-006 | O006 | Planargia-Campidano | Scogli di S'Archittu | - |
| OR-007 | O007 | Planargia-Campidano | Scoglio del Faro Vecchio | - |
| OR-008 | O008 | Planargia-Campidano | Isolotto Caogheddass | - |
| OR-009 | O009 | Planargia-Campidano | Il Catalanetto | - |
| OR-010 | O010 | Planargia-Campidano | Isola Rossa di Bosa | NU-007 |
| OR-011 | O011 | Planargia-Campidano | Isolotto Pagliosa | NU-008 |
| OR-012 | O012 | Planargia-Campidano | Isolotto Managu | NU-016 |
| OT-001 | N003 | Nuorese-Ogliastra | Isolotto d'Ottio | NU-003 |
| OT-002 | N004 | Nuorese-Ogliastra | Isolotti dei Pedrami | NU-004 |
| OT-003 | N005 | Nuorese-Ogliastra | Isola Ruia di Porto Brandinchi | NU-005 |
| OT-004 | N010 | Nuorese-Ogliastra | Scoglio Testa di Moro | NU-010 |
| OT-005 | N011 | Nuorese-Ogliastra | Isola Proratora | NU-011 |
| OT-006 | N012 | Nuorese-Ogliastra | Isola Cana | NU-012 |
| OT-007 | N013 | Nuorese-Ogliastra | L'Isolotta | NU-013 |
| OT-008 | M001 | Maddalena | Isola Maddalena | SS-001 |
| OT-009 | M002 | Maddalena | Isola Barrettini | SS-002 |
| OT-010 | M003 | Maddalena | Isola delle Bisce | SS-003 |
| OT-011 | M004 | Maddalena | Isola Budelli | SS-004 |
| OT-012 | M005 | Maddalena | Isola Caprera | SS-005 |
| OT-013 | M006 | Maddalena | Isola Corcelli | SS-006 |
| OT-014 | M007 | Maddalena | La Presa | SS-007 |
| OT-015 | M008 | Maddalena | Scogli I Monaci | SS-008 |
| OT-016 | M009 | Maddalena | Isola Piana di Corcelli | SS-009 |
| OT-017 | M010 | Maddalena | Isolotto Porco | SS-010 |
| OT-018 | M011 | Maddalena | Isola Razzoli | SS-011 |
| OT-019 | M012 | Maddalena | Isola Santa Maria | SS-012 |
| OT-020 | M013 | Maddalena | Isola Santo Stefano | SS-013 |
| OT-021 | M014 | Maddalena | Isola Spargi | SS-014 |
| OT-022 | M015 | Maddalena | Scogli di Spargiotto | SS-015 |
| OT-023 | M016 | Maddalena | Isola Chiesa | SS-016 |
| OT-024 | M017 | Maddalena | Isolotto Roma | SS-017 |
| OT-025 | M018 | Maddalena | Isolotti Paduledi | SS-018 |
| OT-026 | M019 | Maddalena | Isolotti Stramanari | SS-019 |
| OT-027 | M020 | Maddalena | Scogli Spargiortelli | SS-020 |
| OT-028 | M021 | Maddalena | Isolotti Barrettinelli | SS-021 |
| OT-029 | M022 | Maddalena | Barrettinelli di Fuori | SS-022 |

| | | | | |
|--------|------|-----------|------------------------------------|--------|
| OT-030 | M023 | Maddalena | Isola Capicciolu di Santa Maria | SS-023 |
| OT-031 | M024 | Maddalena | Isola Cappuccini | SS-024 |
| OT-032 | M025 | Maddalena | Isola Carpa | SS-025 |
| OT-033 | M026 | Maddalena | Isola degl'Italiani | SS-026 |
| OT-034 | M027 | Maddalena | Isola Giardinelli | SS-027 |
| OT-035 | M028 | Maddalena | Isolotto Pecora | SS-028 |
| OT-036 | M029 | Maddalena | Isola Abbatoggia | SS-029 |
| OT-037 | M030 | Maddalena | Isole di Li Nibani | SS-030 |
| OT-038 | M031 | Maddalena | Scogli di Cala Granara | SS-031 |
| OT-039 | M032 | Maddalena | Scogli di Pietragliaccio | SS-032 |
| OT-040 | M033 | Maddalena | Spargiotto | SS-033 |
| OT-041 | M034 | Maddalena | Isolotto dei Fichi d'India | SS-034 |
| OT-042 | M035 | Maddalena | Isolotti di Cala Lunga | SS-035 |
| OT-043 | M036 | Maddalena | Isolotto Capicciolu di Razzoli | SS-036 |
| OT-044 | M037 | Maddalena | Scogli delle Catene | SS-037 |
| OT-045 | M038 | Maddalena | Scogli di (Punta) Marginetto | SS-038 |
| OT-046 | M039 | Maddalena | Scogli di Punta Galera | SS-039 |
| OT-047 | M040 | Maddalena | Scogli della Moneta | SS-040 |
| OT-048 | M041 | Maddalena | Scogli di (Punta) Abbatoggia | SS-041 |
| OT-049 | M042 | Maddalena | Scogli di Cala d'Inferno | SS-042 |
| OT-050 | M043 | Maddalena | Scogli di Cala Maiore | SS-043 |
| OT-051 | M044 | Maddalena | Scogli di (Punta) di Nido d'Aquila | SS-044 |
| OT-052 | M045 | Maddalena | Scoglio Bianco | SS-045 |
| OT-053 | M046 | Maddalena | Scoglio Nassu | SS-046 |
| OT-054 | M047 | Maddalena | Isolotto dell'Aglio | SS-047 |
| OT-055 | M048 | Maddalena | Scogli di Punta San Giorgio | SS-048 |
| OT-056 | M049 | Maddalena | Isolotto di Punta Stagnali | SS-049 |
| OT-057 | M050 | Maddalena | Isolotto Fico | SS-050 |
| OT-058 | M051 | Maddalena | Isolotto Monaci | SS-051 |
| OT-059 | M052 | Maddalena | Isolotto Lo Strangolato | SS-052 |
| OT-060 | M053 | Maddalena | Scoglio Cannone | SS-053 |
| OT-061 | M054 | Maddalena | Isola Mortorio | SS-054 |
| OT-062 | M055 | Maddalena | Scogli Mortoriotto | SS-055 |
| OT-063 | M056 | Maddalena | Le Camere | SS-056 |
| OT-064 | M057 | Maddalena | Isola Soffi | SS-057 |
| OT-065 | M058 | Maddalena | Isole dei Poveri | SS-058 |
| OT-066 | M059 | Maddalena | Isola delle Rocche | SS-059 |
| OT-067 | M060 | Maddalena | Isola Camize | SS-060 |
| OT-068 | W001 | Gallura | Isola della Bocca | SS-065 |
| OT-069 | W002 | Gallura | Isola di Figarolo | SS-066 |
| OT-070 | W003 | Gallura | Garofani | SS-067 |
| OT-071 | W004 | Gallura | Isola Tavolara | SS-068 |
| OT-072 | W005 | Gallura | Barca Sconcia | SS-069 |
| OT-073 | W006 | Gallura | Isola Piana (di Tavolara) | SS-070 |
| OT-074 | W007 | Gallura | Isolotto Rosso o Reulino | SS-071 |

| | | | | |
|--------|------|---------|--|--------|
| OT-075 | W008 | Gallura | Isola dei Topi (di Tavolara) o Verde | SS-072 |
| OT-076 | W009 | Gallura | Isola Molara | SS-073 |
| OT-077 | W010 | Gallura | Isola Molarotto | SS-074 |
| OT-078 | W011 | Gallura | Scogli Tre Fratelli o I Cerri | SS-075 |
| OT-079 | W012 | Gallura | Isola Cavalli (Tavolara) | SS-076 |
| OT-080 | W013 | Gallura | Isola Gabbia | SS-077 |
| OT-081 | W014 | Gallura | Isola Lepre | SS-078 |
| OT-082 | W015 | Gallura | Isola Manna | SS-079 |
| OT-083 | W016 | Gallura | Patron Fiaso | SS-080 |
| OT-084 | W017 | Gallura | Isolotto Porri (Olbia) | SS-081 |
| OT-085 | W018 | Gallura | Porritula | SS-082 |
| OT-086 | W019 | Gallura | Portisco | SS-083 |
| OT-087 | W020 | Gallura | Isole Marmorata | SS-088 |
| OT-088 | W021 | Gallura | Municca | SS-089 |
| OT-089 | W022 | Gallura | Isola Rossa di Badesi (o di Castelsardo) | SS-090 |
| OT-090 | W023 | Gallura | Scoglio Paganetto | SS-092 |
| OT-091 | W024 | Gallura | Isolotto dei Mucchi Bianchi | SS-093 |
| OT-092 | W025 | Gallura | Isolotto di Ziu Paulu | SS-094 |
| OT-093 | W026 | Gallura | Isola di Mezzo | SS-095 |
| OT-094 | W027 | Gallura | Portolucas | SS-096 |
| OT-095 | W028 | Gallura | Isola Peddona | SS-097 |
| OT-096 | W029 | Gallura | Isola del Cavallo (Olbia) | SS-098 |
| OT-097 | W030 | Gallura | Scogli di Mezzocammino | SS-099 |
| OT-098 | W031 | Gallura | Scoglio del Muzzone | SS-100 |
| OT-099 | W032 | Gallura | Isolotto Muzzone | SS-101 |
| OT-100 | W033 | Gallura | Isola dei Porri (Tavolara) o Spalmatore | SS-102 |
| OT-101 | W034 | Gallura | Isola del Fico | SS-103 |
| OT-102 | W035 | Gallura | Scoglio I Porri (Molara) | SS-104 |
| OT-103 | W036 | Gallura | Marinella | SS-105 |
| OT-104 | W037 | Gallura | Scogli Capaccia | SS-106 |
| OT-105 | W038 | Gallura | Scogli di Punta Capriccioli | SS-107 |
| OT-106 | W039 | Gallura | Scoglio di Monte Russu | SS-108 |
| OT-107 | W040 | Gallura | Scoglio dei Magroni | SS-110 |
| OT-108 | W041 | Gallura | Scoglio di Porto Quadro | SS-111 |
| OT-109 | W042 | Gallura | Scogli della Marmorata | SS-112 |
| OT-110 | W043 | Gallura | Scoglio della Colombaia | SS-113 |
| OT-111 | W044 | Gallura | Scogli di Macchia Mala | SS-114 |
| OT-112 | W045 | Gallura | Isola dei Cavalli (Palau) | SS-115 |
| OT-113 | W046 | Gallura | Scoglio L'Isuledda | SS-116 |
| OT-114 | W047 | Gallura | Isolotto di Porto Pollo | SS-117 |
| OT-115 | W048 | Gallura | Isolotto dell'Oro | SS-118 |
| OT-116 | W049 | Gallura | Isolotto de Lo Stentino | SS-119 |
| OT-117 | W050 | Gallura | Scogli delle Vacche | SS-120 |
| OT-118 | W051 | Gallura | Scoglio Municchedda | SS-124 |
| OT-119 | W052 | Gallura | Scoglio di Levante | SS-125 |
| OT-120 | W053 | Gallura | Scoglio dell'Isola Marinella | SS-130 |

| | | | | |
|--------|------|------------|---|--------|
| OT-121 | W054 | Gallura | Scoglio dell'Isola Gabbia | SS-131 |
| OT-122 | W055 | Gallura | Scoglio dell'Isola di Mezzo | SS-132 |
| OT-123 | W056 | Gallura | Scoglio della Peschiera | SS-133 |
| OT-124 | W057 | Gallura | Scoglio dell'Isola Lepre | SS-134 |
| OT-125 | W058 | Gallura | Isolotto della Paiaia | SS-135 |
| OT-126 | W059 | Gallura | Scoglio dell'Isola del Cavallo (Olbia) | SS-136 |
| OT-127 | W060 | Gallura | Isolotto di Sa Marinedda | SS-137 |
| OT-128 | W061 | Gallura | Scogli Contra dei Marinai | SS-138 |
| OT-129 | W062 | Gallura | Isolotto di Li Cuncheddi | SS-139 |
| OT-130 | W063 | Gallura | Scoglio dell'Isolotto di Li Cuncheddi | SS-140 |
| OT-131 | W064 | Gallura | Scoglio di Porto Vitello | SS-141 |
| OT-132 | W065 | Gallura | Scoglio di Poltu Casu | SS-142 |
| OT-133 | W066 | Gallura | Scoglio di Capo Ceraso | SS-143 |
| OT-134 | W067 | Gallura | Scoglio Mandrioli | SS-144 |
| OT-135 | W068 | Gallura | Isolotto di Punta La Greca | SS-145 |
| OT-136 | W069 | Gallura | Scoglio dell'Isolotto di Punta La Greca | SS-146 |
| OT-137 | W070 | Gallura | Scogli di Punta Don Diego | SS-147 |
| OT-138 | M061 | Maddalena | Isolotto di Cala Francese | SS-148 |
| OT-139 | M062 | Maddalena | Isola delle Spugne | SS-149 |
| OT-140 | M063 | Maddalena | Isolotto Scaviccio o Scabeccio | SS-150 |
| OT-141 | M064 | Maddalena | Scogli di Missoggiu | SS-151 |
| OT-142 | M065 | Maddalena | Isolotto di Punta Corsara | SS-152 |
| OT-143 | W071 | Gallura | Isolotto di Cala Battistone | SS-153 |
| OT-144 | W072 | Gallura | Scoglio di Punta Spada | SS-154 |
| OT-145 | W073 | Gallura | Scoglio Cormorano | SS-155 |
| OT-146 | W074 | Gallura | Scoglio di Cala Rossa | SS-156 |
| PA-001 | U001 | Ustica | Isola di Ustica | - |
| PA-002 | U002 | Ustica | Colombara | - |
| PA-003 | U003 | Ustica | Scoglio del Medico | - |
| PA-004 | S015 | Sicilia | Isola delle Femmine | - |
| PA-005 | S016 | Sicilia | Scoglio Formica | - |
| PA-006 | S047 | Sicilia | Isolotto Cala Rossa | - |
| PD-001 | V001 | Veneto | Cason Prime Poste | - |
| PD-002 | V002 | Veneto | Cason Mille Campi | - |
| PD-003 | V003 | Veneto | Cason delle Pescine o Cason Tagiae | - |
| PZ-001 | B001 | Basilicata | Santo Ianni | - |
| RC-001 | K015 | Calabria | Scoglio Galera | - |
| RC-002 | K016 | Calabria | Scoglio dell'Ulivo | - |
| RC-003 | K023 | Calabria | Scoglio Cala Lancuia | - |
| RG-001 | S017 | Sicilia | Isola dei Porri | - |
| RG-002 | S018 | Sicilia | Scoglio Iannuzzo | - |
| RM-001 | R040 | Lazio | Il Pirgo | - |
| RM-002 | R041 | Lazio | Scoglio dei Saraceni | - |
| RM-003 | R042 | Lazio | Torre Astura | - |
| RO-002 | A008 | Adriatico | Isola Albarella | - |

| | | | | |
|--------|------|-----------|--|---|
| RO-004 | A009 | Adriatico | Isola Bacucco [Isola dei Gabbiani] | - |
| RO-005 | A010 | Adriatico | Isola della Barricata (Ex Casone San Guglielmo) | - |
| RO-006 | A011 | Adriatico | Bonello Scirocco | - |
| RO-007 | A012 | Adriatico | Isola Batteria | - |
| RO-008 | A013 | Adriatico | Scanno del Palo (di Po di Tolle) | - |
| RO-009 | A014 | Adriatico | Scanno di Boa | - |
| RO-010 | A015 | Adriatico | Isola Bastimento | - |
| RO-012 | A016 | Adriatico | Scanno del Gallo | - |
| RO-013 | A017 | Adriatico | Scanno delle Ceppe o Cannone | - |
| RO-014 | A018 | Adriatico | Isola di Boccasette (Scanno del Palo). | - |
| RO-015 | A019 | Adriatico | Scanno Cavallari | - |
| RO-017 | A020 | Adriatico | Isola Girotto (Bonellino) | - |
| RO-018 | A021 | Adriatico | Isola Canarin | - |
| RO-021 | A022 | Adriatico | Isola del Basson | - |
| RO-022 | A023 | Adriatico | Isola degli Scanelli | - |
| SA-001 | C043 | Campania | Isola Licosia | - |
| SA-002 | C044 | Campania | Isola delle Sirene o di Camerota o della Torre delle Viole | - |
| SA-003 | C045 | Campania | Scoglio Scialandro | - |
| SA-004 | C046 | Campania | Il Coniglio o Scoglio della Marina | - |
| SA-005 | C047 | Campania | Scoglio Mingardo | - |
| SA-006 | C048 | Campania | Scogli I Due Fratelli | - |
| SC-001 | S019 | Sicilia | Sicilia | - |
| SD-001 | D001 | Sardegna | Sardegna | - |
| SP-001 | L027 | Liguria | Isola Palmaria | - |
| SP-002 | L001 | Liguria | Isola del Tino | - |
| SP-003 | L002 | Liguria | Isola del Tinetto | - |
| SP-004 | L003 | Liguria | Torre Scuola | - |
| SP-005 | L004 | Liguria | Scoglio Ferale | - |
| SP-006 | L005 | Liguria | Scoglio di Cala Fornace | - |
| SP-007 | L006 | Liguria | Scoglio Corvaccino | - |
| SP-008 | L007 | Liguria | Scoglio Viciatiello | - |
| SP-009 | L008 | Liguria | Scogli Punta delle Stelle | - |
| SP-010 | L009 | Liguria | Scoglio Galera | - |
| SP-012 | L010 | Liguria | Scoglio Grimaldo | - |
| SP-013 | L011 | Liguria | Scoglio Rognosa | - |
| SP-015 | L012 | Liguria | Scoglio del Frate | - |
| SP-016 | L013 | Liguria | Scoglio Gagiato | - |
| SP-017 | L014 | Liguria | Scoglio Nero o Padre Vecchio | - |
| SP-018 | L015 | Liguria | Scoglio Giamio | - |
| SP-019 | L016 | Liguria | Scoglio Stella | - |
| SP-020 | L017 | Liguria | La Guardiola | - |
| SR-001 | S020 | Sicilia | Isola delle Correnti | - |
| SR-002 | S021 | Sicilia | Isola di Capo Passero | - |
| SR-003 | S022 | Sicilia | Isola Vendicari | - |

| | | | | |
|--------|------|-----------------|---|--------|
| SR-004 | S023 | Sicilia | I Due Fratelli | - |
| SR-005 | S024 | Sicilia | Isola Grande di Marzamemi | - |
| SR-006 | S025 | Sicilia | Ortigia | - |
| SR-007 | S026 | Sicilia | Isola Piccola di Marzamemi | - |
| SR-008 | S027 | Sicilia | Ognina | - |
| SR-009 | S028 | Sicilia | Scoglio a Pizzo | - |
| SR-010 | S029 | Sicilia | Isola delle Palme | - |
| SR-011 | S030 | Sicilia | Scoglio dei Maltesi | - |
| SR-012 | S031 | Sicilia | Scoglio di Milocca | - |
| SR-013 | S032 | Sicilia | Scoglio Galera | - |
| SR-014 | S033 | Sicilia | Isola dei Cani | - |
| SR-015 | S034 | Sicilia | Scoglio dei Cappuccini | - |
| SR-016 | S035 | Sicilia | Scogli Castelluccio | - |
| SR-017 | S036 | Sicilia | Forte Vittoria e Forte Garzia | - |
| SR-019 | S037 | Sicilia | Torre Avalos | - |
| SS-061 | X001 | Nurra-Sassarese | Isola Asinara | SS-061 |
| SS-062 | X002 | Nurra-Sassarese | Scoglio Businco | SS-062 |
| SS-063 | X003 | Nurra-Sassarese | Isola Piana (dell'Asinara) | SS-063 |
| SS-064 | X004 | Nurra-Sassarese | Isolotto della Pelosa | SS-064 |
| SS-084 | X005 | Nurra-Sassarese | Isola Foradada | SS-084 |
| SS-085 | X006 | Nurra-Sassarese | Isolotto della Maddalena (di Alghero) | SS-085 |
| SS-086 | X007 | Nurra-Sassarese | Isola Piana di Alghero (o di Capo Caccia) | SS-086 |
| SS-087 | X008 | Nurra-Sassarese | Isola dei Porri (Stintino) | SS-087 |
| SS-091 | X009 | Nurra-Sassarese | Scogli Forani | SS-091 |
| SS-109 | X010 | Nurra-Sassarese | Scombro | SS-109 |
| SS-121 | X011 | Nurra-Sassarese | Frigianu | SS-121 |
| SS-122 | X012 | Nurra-Sassarese | Scogli Neri | SS-122 |
| SS-123 | X013 | Nurra-Sassarese | Isolotto Bocca (dell'Asinara) | SS-123 |
| SS-126 | X014 | Nurra-Sassarese | Isolotto Molino | SS-126 |
| SS-127 | X015 | Nurra-Sassarese | Stella Maris | SS-127 |
| SS-128 | X016 | Nurra-Sassarese | Isolotto Rospo | SS-128 |
| SS-129 | X017 | Nurra-Sassarese | Isolotti Candelliere | SS-129 |
| SV-001 | L018 | Liguria | Isola Gallinara | - |
| SV-002 | L019 | Liguria | Isola di Bergeggi | - |
| SV-003 | L020 | Liguria | Scogli I Pagliai | - |
| SV-004 | L021 | Liguria | Scoglio delle Donne | - |
| SV-005 | L022 | Liguria | Scoglio Margonara | - |
| TA-001 | J001 | Cheradi | Isola San Paolo | - |
| TA-002 | J002 | Cheradi | Isola San Pietro | - |
| TA-003 | P070 | Puglia | Scoglio di Torre dell'Ovo | - |
| TA-004 | P071 | Puglia | Taranto Vecchia | - |
| TP-001 | H001 | Pantelleria | Isola Pantelleria | - |
| TP-002 | H002 | Pantelleria | Faraglione Dietro l'Isola | - |
| TP-003 | H003 | Pantelleria | Faraglione Tracino | - |
| TP-004 | I001 | Egadi | Isola Formica | - |

| | | | | |
|--------|------|-------------|-----------------------------|---|
| TP-005 | I002 | Egadi | Isola Galeotta | - |
| TP-006 | I003 | Egadi | Isola Maraone | - |
| TP-007 | I004 | Egadi | Isolotto Preveto | - |
| TP-008 | I005 | Egadi | Scogli Porcelli | - |
| TP-009 | I006 | Egadi | Isola di Levanzo | - |
| TP-010 | I007 | Egadi | Isola Marettimo | - |
| TP-011 | I008 | Egadi | Isola Favignana | - |
| TP-012 | I009 | Egadi | Scoglio Cammello | - |
| TP-013 | I010 | Egadi | Il Faraglione | - |
| TP-014 | I011 | Egadi | Isola Galera | - |
| TP-015 | I012 | Egadi | Scoglio Correnti | - |
| TP-016 | S038 | Sicilia | Isola Asinelli | - |
| TP-017 | S039 | Sicilia | Isolotto Colombaia | - |
| TP-018 | S040 | Sicilia | Scoglio Scialandro | - |
| TP-019 | S041 | Sicilia | Scoglio Mal Consiglio | - |
| TP-020 | S042 | Sicilia | Santa Maria | - |
| TP-021 | S043 | Sicilia | Isola Lunga o Grande | - |
| TP-022 | S044 | Sicilia | La Scuola | - |
| TP-023 | S045 | Sicilia | San Pantaleo o Mozia | - |
| TP-024 | H004 | Pantelleria | Scogli del Formaggio | - |
| TP-025 | H005 | Pantelleria | Galera della Salina | - |
| TP-026 | H006 | Pantelleria | Scoglio di Punta del Duce | - |
| TP-027 | H007 | Pantelleria | Gli Scoglietti | - |
| TP-028 | S046 | Sicilia | Scoglio Scibiliana | - |
| TP-029 | I013 | Egadi | Scoglio Palumbo (Favignana) | - |
| UD-001 | F037 | Friuli | Isola dei Bioni | - |
| UD-002 | F038 | Friuli | Isola di San Pietro | - |
| UD-003 | F039 | Friuli | Isola Sant'Andrea | - |
| UD-004 | F040 | Friuli | Isola Marinetta | - |
| UD-005 | F041 | Friuli | Isola Martignano | - |
| UD-006 | F042 | Friuli | Mandragole | - |
| UD-007 | F043 | Friuli | Isola delle Conchiglie | - |
| UD-008 | F044 | Friuli | Isola dei Gorgi | - |
| UD-009 | F045 | Friuli | Isola Palma | - |
| VE-001 | V004 | Veneto | (ex Forte) San Secondo | - |
| VE-002 | V005 | Veneto | Campalto | - |
| VE-003 | V006 | Veneto | (ex Batteria) Tessera | - |
| VE-004 | V007 | Veneto | Murano | - |
| VE-005 | V008 | Veneto | (ex Batteria) Carbonera | - |
| VE-006 | V009 | Veneto | San Giacomo in Palude | - |
| VE-007 | V010 | Veneto | Madonna del Monte | - |
| VE-008 | V011 | Veneto | Buel del Lovo | - |
| VE-009 | V012 | Veneto | Mazzorbo | - |
| VE-010 | V013 | Veneto | Burano | - |
| VE-011 | V014 | Veneto | Torcello | - |
| VE-012 | V015 | Veneto | Santa Cristina | - |

| | | | | |
|--------|------|--------|---|---|
| VE-013 | V016 | Veneto | La Salina | - |
| VE-014 | V017 | Veneto | La Cura | - |
| VE-015 | V018 | Veneto | Sant'Erasmo | - |
| VE-016 | V019 | Veneto | San Francesco nel Deserto | - |
| VE-017 | V020 | Veneto | Le Vignole | - |
| VE-018 | V021 | Veneto | La Certosa | - |
| VE-019 | V022 | Veneto | San Servolo | - |
| VE-020 | V023 | Veneto | San Lazzaro degli Armeni | - |
| VE-021 | V024 | Veneto | Lazzaretto Vecchio | - |
| VE-022 | V025 | Veneto | San Giorgio Maggiore | - |
| VE-023 | V026 | Veneto | La Grazia | - |
| VE-024 | V027 | Veneto | La Giudecca | - |
| VE-025 | V028 | Veneto | San Clemente | - |
| VE-026 | V029 | Veneto | Sacca Sessola | - |
| VE-027 | V030 | Veneto | Santo Spirito | - |
| VE-028 | V031 | Veneto | Poveglia | - |
| VE-029 | V032 | Veneto | Campana (ex Batteria Podo o Forte di Sopra) | - |
| VE-030 | V033 | Veneto | (ex Batteria) Poveglia (o Forte di Mezzo) | - |
| VE-031 | V034 | Veneto | (ex Batteria) Fisolo (o Forte di Sotto) | - |
| VE-032 | V035 | Veneto | Lido | - |
| VE-033 | V036 | Veneto | Pellestrina | - |
| VE-034 | V037 | Veneto | (ex Forte) Sant'Angelo della Polvere | - |
| VE-035 | V038 | Veneto | San Giorgio in Alga | - |
| VE-036 | V039 | Veneto | Isola delle Tresse (o Trezze) | - |
| VE-037 | V040 | Veneto | (ex Ridotto di) Crevan | - |
| VE-038 | V041 | Veneto | Lazzaretto Nuovo | - |
| VE-039 | V042 | Veneto | San Ariano | - |
| VE-040 | V043 | Veneto | San Michele | - |
| VE-041 | V044 | Veneto | Ottagono degli Alberoni | - |
| VE-042 | V045 | Veneto | Ottagono abbandonato | - |
| VE-043 | V046 | Veneto | Ottogono di San Pietro (o Il Bastione) | - |
| VE-044 | V047 | Veneto | Ottagono di Ca'Roman | - |
| VE-045 | V048 | Veneto | Venezia | - |
| VE-046 | V049 | Veneto | (ex Faro) Spignon | - |
| VE-047 | V050 | Veneto | San Giuliano | - |
| VE-050 | V051 | Veneto | Isola dell'Aleghero | - |
| VE-054 | V052 | Veneto | Chioggia | - |
| VE-055 | V053 | Veneto | Motta San Lorenzo | - |
| VE-056 | V054 | Veneto | Motta dei Cunicci | - |
| VE-057 | V055 | Veneto | Motta di Bombae | - |
| VE-058 | V056 | Veneto | Motta Val in Pozzo | - |
| VE-059 | V057 | Veneto | Motta Val Grande | - |
| VE-060 | V058 | Veneto | Motta del Cornio Vecchio | - |
| VE-061 | V059 | Veneto | Motta del Cornio Nuovo | - |
| VE-063 | V060 | Veneto | Torson di Sotto | - |

| | | | | |
|--------|------|----------|--------------------------------------|---|
| VE-064 | V061 | Veneto | Casone Barenon | - |
| VE-065 | V062 | Veneto | Motta dell'Aseo | - |
| VE-066 | V063 | Veneto | Casone Lanzoni | - |
| VE-067 | V064 | Veneto | Monte dell'Oro | - |
| VE-068 | V065 | Veneto | Falconera (Laguna di Venezia) | - |
| VE-069 | V066 | Veneto | Motta Peta di Bo | - |
| VE-070 | V067 | Veneto | Cà Zane | - |
| VV-002 | K017 | Calabria | Scoglio della Galea | - |
| VV-003 | K018 | Calabria | Scoglio del Godano o Vadaro o Vadera | - |
| VV-004 | K019 | Calabria | Scoglio Mantineo | - |
| VV-005 | K020 | Calabria | Scoglio Arena o Praca o Galera | - |
| VV-006 | K021 | Calabria | Scoglio Utonu | - |
| VV-007 | K022 | Calabria | Scogli delle Formiche (I Furmiculi) | - |

4. ATTIVITA' 2013-16 / OPERATIONS 2013-16

Attivazioni 2013-16 / Isles activations in 2013-16

Queste sono le attivazioni convalidate per il periodo 2013-16 ed accreditabili; sicuramente altre operazioni su referenze IIA sono state eseguite. Per venire incontro a dubbi o problemi, gli attivatori potranno ancora inviare quanto necessario per convalidare le loro operazioni, entro il mese di Giugno 2017, sempre all'indirizzo iia@ari.it.

Sicilia (S019) e Sardegna (D001) non sono riportate.

(R) indica Residente sull'isola

(E) indica Equiparato a residente

In corsivo le attivazioni di Isole di Livello 5.

Following are operations done in 2013-16 that are validated and are accountable for credit. Other operations on IIA islands for sure took place in 2013-16 . Operators are still allowed to send the missing material even now but before June 2017, always to iia@ari.it .

Sicilia S019 and Sardinia D001 not listed explicitly here.

(R) Resident on island

(E) Equivalent to resident

Activations of islands of Tier 5 are printed in Italic.

| IIA # | Isola | R/E | Callsign | Operatori | Anno | Mese | Gior no |
|------------------------|--------------------------------|-------------------|------------------------|--|--------------------|---------------------|--------------------|
| <i>IIA Ref.</i> | <i>Island Name</i> | <i>R/E</i> | <i>Callsign</i> | <i>Operators</i> | <i>Year</i> | <i>Month</i> | <i>Day</i> |
| S025 | Ortigia | | IT9BWD/P | IT9BWD | 2013 | 3 | 2 |
| S025 | Ortigia | | IT9HBS/P | IT9HBS | 2013 | 3 | 2 |
| A007 | Scannone di Goro | | IZ4AKS/p | IZ4AKS | 2013 | 4 | 14 |
| S049 | Scoglio di Sant'Alessio Siculo | | IT9EJW/p | IT9EJW | 2013 | 4 | 21 |
| S049 | Scoglio di Sant'Alessio Siculo | | IW9HQP/p | IW9HQP | 2013 | 4 | 21 |
| S049 | Scoglio di Sant'Alessio Siculo | | IW9FSG/p | IW9FSG | 2013 | 4 | 21 |
| S049 | Scoglio di Sant'Alessio Siculo | | IT9ELT/p | IT9ELT | 2013 | 4 | 21 |
| M001 | Isola della Maddalena | | IM0MA | IZ2ESV, IW3HXR, IK3VUU, I3CLZ, IW3ECI | 2013 | 4 | 21 24 |
| T002 | Isola del Giglio | | IA5A | IK2AHB, IW2MZX, IW5ELA, IZ2AJE, IZ3GMT | 2013 | 4 5 | 29 4 |
| T035 | Capraia | E | IA5/IK5YZV | IK5YZV | 2013 | 5 | 1 |
| V048 | Venezia | R | I3THJ | I3THJ | 2013 | 6 | 15 |
| A001 | Scoglio Vela | | IZ7KHR/6 | IZ7KHR, IZ7ATN | 2013 | 6 | 22 |

| | | | | | | | |
|------|--|--|------------|--|------|---|----------|
| A001 | Scoglio Vela | | IW7EGQ/6 | IW7EGQ, IZ4AKS | 2013 | 6 | 22 |
| A003 | Scoglio del Trave | | IZ4AKS/6 | IZ4AKS | 2013 | 6 | 22 |
| A003 | Scoglio del Trave | | IZ7ATN/6 | IZ7ATN, IW7EGQ | 2013 | 6 | 22 |
| V028 | San Clemente | | I3BQC/p | I3BQC | 2013 | 6 | 30 |
| V038 | San Giorgio in Alga | | IL3V | I3BQC | 2013 | 7 | 6 |
| P048 | Scoglio dei Capperi | | IZ7FLP/p | IZ7FLP | 2013 | 7 | 4 |
| P048 | Scoglio dei Capperi | | IZ7FLQ/p | IZ7FLQ | 2013 | 7 | 4 |
| V033 | (ex Batteria) Poveglia | | IK3QAR/p | IK3QAR | 2013 | 6 | 15 |
| V034 | (ex Batteria) Fisolo | | IK3QAR/p | IK3QAR | 2013 | 7 | 6 |
| V036 | Pellestrina | | IL3A | IZ3EBA, IK3HHX, IZ3NYS, IZ3NXC | 2013 | 6 | 22 |
| V027 | La Giudecca | | IL3A | IZ3EBA, IZ3NVR, IZ3NYS | 2013 | 6 | 15 |
| S017 | <i>Isola dei Porri</i> | | IT9CVO/p | IT9CVO | 2013 | 6 | 15 |
| S017 | <i>Isola dei Porri</i> | | IT9BWD/p | IT9BWD | 2013 | 6 | 15 |
| P039 | Chianca d'Abramo | | IZ7ECL/p | IZ7ECL, IZ7KHR, IZ4AKS | 2013 | 7 | 11 |
| P025 | Isola Grande di Porto Cesareo o dei Conigli | | IZ4AKS/p | IZ7KHR, IZ4AKS | 2013 | 7 | 11 |
| P026 | Isola della Malva o della Chianca | | IZ7KHR/p | IZ7KHR, IZ4AKS | 2013 | 7 | 13 |
| P044 | Scoglio Penna | | IZ4AKS/7 | IZ4AKS, IZ7KHR, IZ7ATN, IZ7FMQ | 2013 | 7 | 12 |
| P042 | Occhio I | | IZ7FMQ/p | IZ7FMQ, IZ7ATN, IZ4AKS, IZ7KHR | 2013 | 7 | 14 |
| P038 | Isola degli Scheletri | | IZ7KHR/p | IZ4AKS, IZ7KHR | 2013 | 7 | 13 |
| P043 | Occhio II | | IZ7ATN/p | IZ7FMQ, IZ7ATN | 2013 | 7 | 14 |
| V021 | La Certosa | | IL3V | I3MDU, I3BQC, IK3RIY | 2013 | 7 | 18 19 |
| A024 | Scoglio della Bagnante | | IZ7ATN/6 | IZ7ATN | 2013 | 7 | 18 |
| F001 | Grado | | IV3/IZ3GNG | IZ3GNG | 2013 | 7 | 20 21 |
| V010 | Madonna del Monte | | IL3V | I3MDU, I3BQC, IK3RIY | 2013 | 7 | 27 28 |
| P051 | Scoglio Qunta | | IZ7FLP/p | IZ7FLP, IZ7FLQ | 2013 | 7 | 24 |
| U001 | Ustica | | IE9/IQ7AF | IK7JWX, IK6JRI, IT9INO, IT9FTP, IT9DFI | 2013 | 7 | 25 27 |
| J002 | <i>San Pietro</i> | | IJ7/IQ7UJ | IZ7AUH | 2013 | 7 | 26 |
| J002 | <i>San Pietro</i> | | IJ7T | IZ7_AUH, I7LGM, IK7MOF, IK7WDS, IZ7FMN, IZ7LDC, IZ7NLZ, IZ8EGM | 2013 | 7 | 27 28 |
| U001 | Ustica | | IE9/IK6JRI | IK7JWX, IK6JRI, IT9INO, IT9FTP, IT9DFI | 2013 | 7 | 27 28 |

| | | | | | | | |
|------|--|---|--------------|--|------|--------|----------|
| | | | | IZ1MHQ, IZ1MHL, IZ1JOE, IZ1CLA, I2MYF, IZ5BTC, IK1WVR, IK1ZVJ, IK5DEZ, IZ1ELP, IZ4RDV, IZ2RLO, IZ1NES, IZ1OSS, I1SAF, IW1PDP, I1ANP, IZ1JUP, I1HBY, IZ8QNX, IK2AVH, IK8XVA | | | |
| L001 | Isola del Tino | E | IP1T | | 2013 | 7 | 27 28 |
| P002 | Scoglio La Cassa | | IW7EGQ/p | IZ7ATN, IZ7KHR, IW7EGQ, IW7EEX | 2013 | 8 | 9 |
| P002 | Scoglio La Cassa | | IW7EEX/p | IZ7ATN, IZ7KHR, IW7EGQ, IW7EEX | 2013 | 8 | 9 |
| V068 | Ex Salina di San Felice | | IL3V | I3MDU, I3BQC, IK3RIY, IZ3WSP | 2013 | 8 | 10 |
| S036 | Forte Vittoria e Forte Garzia | | IT9EJW/p | IT9EJW | 2013 | 8 | 11 |
| S036 | Forte Vittoria e Forte Garzia | | IT9DBF/p | IT9DBF | 2013 | 8 | 11 |
| S036 | Forte Vittoria e Forte Garzia | | IT9MRM/p | IT9MRM | 2013 | 8 | 11 |
| S036 | Forte Vittoria e Forte Garzia | | IW9FRB/p | IW9FRB | 2013 | 8 | 11 |
| S029 | Isola delle Palme | R | IT9MRM | IT9MRM | 2013 | 8 | 13 |
| A009 | Bacucco | | IZ4AKS/3 | IZ4AKS, IK4UXB | 2013 | 8 | 13 |
| A013 | Scanno del Palo | | IZ4AKS/3 | IZ4AKS, IK4UXB | 2013 | 8 | 13 |
| V069 | Motta Est di Ca'Zane | | IL3V | I3MDU, I3BQC, IK3RIY | 2013 | 8 | 17 |
| L001 | Isola del Tino | E | IP1T | | 2013 | 8 | 17 18 |
| P015 | Scoglio Pantanagianni | | IZ7ECL/p | IZ7ECL, IZ7KHR, IW7EGQ | 2013 | 8 | 18 |
| S048 | Scoglio San Nicola o Rocca San Nicola | | IT9ZZO/p | IT9ZZO | 2013 | 8 | 18 |
| S048 | Scoglio San Nicola o Rocca San Nicola | | IT9/IZ2GNQ/p | IZ2GNQ | 2013 | 8 | 18 |
| T016 | Isola d'Elba | | IA5/IZ2QCP | IZ2QCP | 2013 | 8 | 20 25 |
| V070 | Motta Ovest di Ca'Zane | | IL3V | IZ3WSP, I3BQC, IK3RIY | 2013 | 8 | 24 |
| C001 | Isola d'Ischia | | IC8/IW7EGQ | IW7EGQ | 2013 | 8 | 24 25 |
| I008 | Isola Favignana | | IF9/IW7DZJ | IW7DZJ | 2013 | 8 9 | 28 02 |
| Q003 | Isola Caprara o Capraia | | IL7/IZ7KHR | IZ7KHR, IZ7ECT, IZ7XFC | 2013 | 9 | 7 |
| V036 | Pellestrina | | I3VAD/p | I3VAD | 2013 | 9 | 11 16 |
| P037 | Isola Mogghia o Moiusa | | IQ7AF/p | IZ7HZU, IK7JWX, IZ7CDE, IK7IMP, IW7DOL | 2013 | 9 | 15 |
| V053 | Motta San Lorenzo | | IL3V | I3BQC | 2013 | 9 | 21 |
| V042 | San Ariano | | IZ3WSP/p | IZ3WSP | 2013 | 9 | 21 |
| V017 | La Cura | | I3MDU/p | I3MDU | 2013 | 9 | 21 |

| | | | | | | | |
|------|-----------------------------|---|------------|--|------|----------|----------|
| L001 | <i>Isola del Tino</i> | E | IP1T | | 2013 | 9 | 22 23 |
| V071 | Il Bacan | | IZ3WSP/p | IZ3WSP | 2013 | 9 | 22 |
| V071 | Il Bacan | | IL3V | IZ3WSP, I3BQC, I3MDU | 2013 | 9 | 22 |
| V020 | Le Vignole | | IK3ABY/p | IK3ABY | 2013 | 9 | 22 |
| V021 | La Certosa | | IW3HMH/p | IW3HMH | 2013 | 9 | 22 |
| S051 | Fontane Bianche | | IW9CLF/p | IW9CLF, IT9CVO, IT9HBS | 2013 | 9 | 29 |
| E015 | Salina | | ID9Y | IK8YFU, IW8RAO, IZ8CZR, IZ8SJA, IZ8SKO | 2013 | 10 | 3 6 |
| E015 | Salina | | ID9/II8LH | IK8YFU, IW8RAO, IZ8CZR, IZ8SJA, IZ8SKO | 2013 | 10 | 5 6 |
| H001 | Pantelleria | E | IH9B | IV3NVN, IV3IYH | 2013 | 10 11 | 26 24 |
| V048 | Venezia | E | IQ3VE/p | Sez.ARI Venezia | 2013 | 10 | 27 |
| S022 | <i>Vendicari</i> | | IT9BWD/p | IT9BWD | 2013 | 11 | 9 |
| S022 | <i>Vendicari</i> | | IW9CLF/p | IW9CLF | 2013 | 11 | 9 |
| S022 | <i>Vendicari</i> | | IT9CVO/p | IT9CVO | 2013 | 11 | 9 |
| S022 | <i>Vendicari</i> | | IT9HBS/p | IT9HBS | 2013 | 11 | 9 |
| P071 | Taranto Vecchia | | IQ7IA/p | IK7FPX, IK7LMX, IK7IMQ, I7ZKHR, IZ7NRJ | 2013 | 11 | 10 |
| V048 | Venezia | R | IK3PQH | IK3PQH | 2013 | 11 | 21 |
| R042 | <i>Torre Astura</i> | | IZ8FFA/I0 | IZ8FFA | 2013 | 12 | 14 |
| M001 | Isola della Maddalena | | II0ICH | IM0QMA, IM0GNF, IS0JMA, IS0YPW, IS0DSW | 2014 | 3 | 01 16 |
| T002 | Isola del Giglio | | IA5/IK2UJS | IK2UJS | 2014 | 3 | 2 |
| L027 | Isola Palmaria | | IZ5GST/IP1 | IZ5GST | 2014 | 4 | 15 |
| L027 | Isola Palmaria | | IW5AB/IP1 | IW5AB | 2014 | 4 | 15 |
| L027 | Isola Palmaria | | IU5AXT/IP1 | IU5AXT | 2014 | 4 | 15 |
| T002 | Isola del Giglio | | IA5/IW0HQU | IW0HQU | 2014 | 4 5 | 26 03 |
| L027 | Isola Palmaria | | IW5AB/p | IW5AB | 2014 | 5 | 1 |
| L027 | Isola Palmaria | | IZ5GST/p | IZ5GST | 2014 | 5 | 1 |
| V018 | Sant'Erasmo | | IQ3VE/p | I3MDU, IK3PQH, IK3RIY, IW3WSP | 2014 | 5 | 10 11 |
| V013 | Burano | | IW3HMH/p | IW3HMH | 2014 | 5 | 10 |
| V013 | Burano | | I3THJ/p | I3THJ | 2014 | 5 | 10 |
| V019 | San Francesco nel Deserto | | I3BQC/p | I3BQC | 2014 | 5 | 10 |
| V041 | Lazzaretto Nuovo | | I3BQC/p | I3BQC | 2014 | 5 | 11 |
| T030 | <i>Isola di Montecristo</i> | | IW5AB/IA5 | IW5AB | 2014 | 5 | 11 |
| T030 | <i>Isola di Montecristo</i> | | IZ5GST/IA5 | IZ5GST | 2014 | 5 | 11 |
| V020 | Le Vignole | | I3BQC/p | I3BQC | 2014 | 5 | 17 |
| V018 | Sant'Erasmo | | IQ3VE/p | I3MDU, IK3PQH, IK3RIY, IW3WSP | 2014 | 5 | 17 |
| F039 | Isola di Sant'Andrea | | I3BQC/p | I3BQC | 2014 | 5 | 31 |
| V012 | Mazzorbo | | IL3A | IZ3EBA, IZ3NYS, IZ3NVR | 2014 | 5 | 17 |

| | | | | | | | |
|------|---------------------------|---|-------------------------|--|------|--------|----------|
| P032 | Scoglio Fanciulla | | IW7EGQ/p | IW7EGQ, IZ7ATN | 2014 | 6 | 7 |
| P035 | Scoglio Tondo | | IW7EGQ/p | IW7EGQ, IZ7ATN | 2014 | 6 | 8 |
| V066 | Motta Peta di Bo | | I3BQC/p | I3BQC | 2014 | 6 | 14 |
| V002 | Cason Millecampi | | I3BQC/p | I3BQC | 2014 | 6 | 21 |
| V031 | Poveglia | | I3BQC/p | I3BQC | 2014 | 6 | 21 |
| R011 | Isola di Ventotene | | IB0/IZ8NWA | IZ8NWA | 2014 | 7 | 13 19 |
| N011 | Isola Proratora | | IM0/IK1TTD | IK1TTD | 2014 | 7 | 15 |
| V048 | Venezia | R | I3BQC | I3BQC | 2014 | 7 | 26 27 |
| K002 | Isola di Dino | | ID8/IZ8EGM/qrp | IZ8EGM | 2014 | 8 | 5 |
| R008 | Isola di Palmarola | | IB0/IZ0CKJ | IZ0CKJ | 2014 | 8 | 14 22 |
| G001 | Lampedusa | E | IG9/IV3TMM | IV3TMM | 2014 | 8 | 14 20 |
| R043 | Il Piatto di Fuori | | IB0/IZ0CKJ | IZ0CKJ | 2014 | 8 | 17 |
| R044 | La Galera di Fuori | | IB0/IZ0CKJ | IZ0CKJ | 2014 | 8 | 19 |
| R026 | Scoglio San Silverio | | IB0/IZ0CKJ | IZ0CKJ | 2014 | 8 | 21 |
| Y012 | Isolotto San Macario | | IM0/IS0BRQ | IS0BRQ | 2014 | 8 | 22 |
| R006 | La Galera di Dentro | | IB0/IZ0CKJ | IZ0CKJ | 2014 | 8 | 23 |
| R009 | Il Piatto di Dentro | | IB0/IZ0CKJ | IZ0CKJ | 2014 | 8 | 31 |
| V037 | Sant'Angelo della Polvere | | I3BQC/p | I3BQC | 2014 | 9 | 6 |
| Y007 | Scoglio Mangiabarche | | IM0/IS0BRQ | IS0BRQ | 2014 | 9 | 7 |
| V036 | Pellestrina | | I3VAD/p | riatt. I3_VAD | 2014 | 9 | 10 |
| V039 | Isola delle Trezze | | I3BQC/p | I3BQC | 2014 | 9 | 13 |
| A020 | Isola Girotto | | IZ3QFG/3 | IZ3QFG | 2014 | 9 | 21 |
| A020 | Isola Girotto | | IZ3GHP/3 | IZ3GHP | 2014 | 9 | 21 |
| A022 | Isola Basson | | IZ3GHP/3 | IZ3GHP, IZ3QFG | 2014 | 9 | 21 |
| V022 | San Servolo | | I3BQC/p | I3BQC, IZ3VIP | 2014 | 9 | 27 |
| V022 | San Servolo | | IZ3WSP/p | IZ3WSP | 2014 | 9 | 27 |
| U001 | Ustica | | IE9/IQ8QX | IK8YFU, IW8RAO, IZ8CZR, IZ8SJA, IZ8SKO | 2014 | 10 | 2 |
| Y016 | Isola Tuaredda | | IM0/IS0BRQ | IS0BRQ | 2014 | 10 | 19 |
| C001 | Ischia | | IC8/IZ8XLP | IZ8XLP | 2014 | 10 | 18 25 |
| C002 | Procida | | IZ5GST/IC8 IQ5WT/IC8 | IZ5GST, IC8ATA | 2015 | 2 | 20 |
| Y014 | Isola di Sant'Antioco | | I1ASU/IS0 | I1ASU | 2015 | 4 | 10 |
| Y013 | Isola di San Pietro | | I1ASU/IM0 | I1ASU | 2015 | 4 | 11 |
| K019 | Mantineo | | ID8/IQ8HP/p | IK8YFU, IZ8IYX, IZ8BAD, IZ8ESX | 2015 | 6 | 2 |
| P027 | Capezzone | | IW7EGQ/p | IW7EGQ, IZ7ATN | 2015 | 6 | 7 |
| V035 | Lido | | IK3PQH/p | IK3PQH | 2015 | 6 | 20 |
| V032 | Isola Campana | | I3BQC/p | I3BQC | 2015 | 6 | 21 |
| P007 | Isola di Sant'Andrea | | IZ7ATN/p | IZ7ATN, IW7EGQ, IU7FKP | 2015 | 6 7 | 26 11 |
| V061 | Casone Barenon | | I3BQC/p | I3BQC | 2015 | 6 | 27 |

| | | | | | | | |
|------|---------------------------------------|---|-------------|---|------|--------|----------|
| X006 | Isolotto della Maddalena (di Alghero) | | IM0/IQ0NU/p | IS0EDE, IS0FKA, IS0SEU, IS0QQA | 2015 | 6 | 28 |
| K004 | Scogli Coreca | | IQ8IB/p | IK8OFW, IW8QNV, IZ8XFM, IU8BWV, IW8QQK, IZ8YWF, IW8RSY, IZ8VWR, IZ8WQZ, IZ8FNC | 2015 | 7 | 5 |
| P015 | Scoglio Pantanagianni | | IZ7ATN/p | IZ7ATN | 2015 | 7 | 5 |
| I006 | Levanzo | | IF9/IT9AGZ | IT9AGZ | 2015 | 7 | 5 15 |
| V033 | (ex Batteria) Poveglia | | I3BQC/p | I3BQC, IK3BPN | 2015 | 7 | 11 |
| E018 | Isola di Vulcano | | ID9/IT9ZZO | IT9ZZO | 2015 | 7 | 12 18 |
| P075 | Scoglio della Strea | | IZ7ATN/p | IZ7ATN | 2015 | 7 | 12 |
| P011 | <i>Isolotto Traversa</i> | | IQ7IA/p | IZ7ZKR, IK7IMQ, IW7DLE, IU7COR, IU7BOH | 2015 | 7 | 18 |
| P001 | Scoglio dell'Eremita | | IZ7ATN/p | IZ7ATN | 2015 | 7 | 18 |
| E018 | Isola di Vulcano | | IT9AAK/ID9 | IT9AAK | 2015 | 7 | 26 |
| E015 | Isola di Salina | | IT9AAK/ID9 | IT9AAK | 2015 | 7 | 27 |
| E016 | Isola di Stromboli | | IT9AAK/ID9 | IT9AAK | 2015 | 7 | 28 |
| J002 | <i>San Pietro</i> | E | IJ7TA | riattivazione IZ8_EGM, IZ7_AUH, IZ7_LDC, IZ7NLZ, IK7_WDS, I7_LGM | 2015 | 7 8 | 31 2 |
| T016 | Isola d'Elba | | IU4FIT/IA5 | IU4FIT | 2015 | 8 | 2 7 |
| P026 | Isola della Malva o della Chianca | | IW7EGQ/p | IW7EGQ | 2015 | 8 | 23 |
| V035 | Lido | E | IK3PQH/p | IK3PQH | 2015 | 8 | 26 |
| G001 | Lampedusa | E | IG9/IV3TMM | IV3TMM | 2015 | 8 9 | 29 6 |
| V036 | Pellestrina | E | I3VAD/p | riatt. I3_VAD | 2015 | 9 | 4 |
| P041 | Isola della Scogliera o Piccola | | IW7EGQ/p | IW7EGQ | 2015 | 9 | 21 |
| V024 | Lazzaretto Vecchio | | I3MDU/p | I3MDU | 2015 | 9 | 26 |
| V024 | Lazzaretto Vecchio | | I3BQC/p | I3BQC | 2015 | 9 | 26 |
| Y014 | Isola di Sant'Antioco | | I1ASU/IS0 | riattivazione | 2015 | 10 | 3 |
| F025 | Anfora | | IV3RAV/p | IV3RAV | 2015 | 10 | 10 11 |
| F025 | Anfora | | IW3SSA/p | IW3SSA | 2015 | 10 | 10 11 |
| P003 | <i>Pedagna Grande</i> | | IQ7IA/p | IZ7ZKR, IK7IMQ, IW7DLE, IU7COR, IU7BOH | 2015 | 10 | 17 |
| T035 | Isola di Capraia | | IA5/IW3ILP | IW3ILP | 2016 | 3 | 10 13 |

| | | | | | | | |
|------|-------------------------------|--|------------|--|------|--------|----------|
| T035 | Isola di Capraia | | IA5/IK3JLV | IK3JLV | 2016 | 3 | 10 13 |
| S045 | San Pantaleo o Mozia | | IT9AAK/p | IT9AAK | 2016 | 3 | 27 |
| C004 | Nisida | | IQ8UN/p | IU8ACV, I8IUD, IK8MRA, IU8ALR, IZ8FPF, IZ8FPH, IU8DSS | 2016 | 4 | 9 |
| Q002 | Isola di San Nicola | | IL7/IQ7NK | IW7EGQ, IZ7XIQ, IU7GSN | 2016 | 4 | 17 |
| Q001 | Isola di San Domino | | IL7/IQ7NK | IW7EGQ, IZ7XIQ, IU7GSN | 2016 | 4 | 17 |
| V012 | Mazzorbo | | I3BQC/p | I3BQC, I3MDU, IK3RIY | 2016 | 4 5 | 23 7 |
| V026 | Isola La Grazia | | I3THJ/p | I3THJ | 2016 | 4 | 30 |
| Y008 | Isola Piana di San Pietro | | IS0BOY/IM0 | IS0BOY, IK4ALM | 2016 | 5 | 6 10 |
| V063 | Cason Lanzoni (Montiron) | | I3BQC/p | I3BQC | 2016 | 5 | 27 |
| V067 | Ca'Zane' | | I3BQC/p | I3BQC | 2016 | 5 | 28 |
| S004 | Isola Lachea | | IT9AAK/p | IT9AAK | 2016 | 6 | 21 |
| S004 | Isola Lachea | | IQ9BF/p | riattivazione | 2016 | 6 | 21 |
| P022 | Scoglio di Portonovo di Fuori | | IW7EGQ/p | IW7EGQ, IZ7ATN, IZ7FMQ | 2016 | 7 | 3 |
| S042 | Isola Santa Maria | | IW9HII/p | IW9HII, IW9APP, IT9FXI, IT9FUN, IT9GNG | 2016 | 7 | 2 3 |
| S042 | Isola Santa Maria | | IT9FUN/p | riattivazione | 2016 | 7 | 2 3 |
| P016 | Scoglio di Portonovo | | IW7EGQ/p | IW7EGQ, IZ7ATN, IZ7FMQ | 2016 | 7 | 3 |
| G001 | Lampedusa | | IG9/IZ3GNG | IZ3GNG | 2016 | 7 | 3 8 |
| T016 | Elba | | IA5/IV3WMS | IV3WMS | 2016 | 7 | 2 9 |
| E002 | Alicudi | | IT9AAK/p | IT9AAK | 2016 | 7 | 4 |
| E003 | Filicudi | | IT9AAK/p | IT9AAK | 2016 | 7 | 5 |
| E001 | Lipari | | ID9/IT9ZZO | IT9ZZO | 2016 | 7 | 8 13 |
| W006 | Isola Piana di Tavolara | | IM0/IK1TTD | IK1TTD | 2016 | 7 | 22 |
| S004 | Isola Lachea | | IQ9BF/p | IT9GAC, IT9GHW, IT9OPR, IT9ONM | 2016 | 7 | 22 |
| S004 | Isola Lachea | | IT9ACM/p | IT9ACM, IW9HMS, IT9FSG | 2016 | 7 | 22 |
| W012 | Isola Cavalli | | IM0/IK1TTD | IK1TTD | 2016 | 7 | 27 |
| E001 | Lipari | | ID9/IW7EGQ | IW7EGQ | 2016 | 7 | 27 28 |
| W004 | Isola Tavolara | | IM0/IK1TTD | IK1TTD | 2016 | 7 | 30 |
| V034 | (ex Batteria) Fisolo | | I3BQC/p | I3BQC | 2016 | 7 | 30 31 |
| W009 | Isola Molara | | IM0/IK1TTD | IK1TTD | 2016 | 8 | 9 |

| | | | | | | | |
|------|--|---|------------|---|------|--------|---------|
| S042 | Isola Santa Maria | | IW9APP/p | riattivazione | 2016 | 8 | 13 |
| C002 | Procida | | IZ8XJJ/IC8 | IZ8XJJ | 2016 | 8 | 14 |
| T035 | Isola di Capraia | | IA5C | IK5WWA | 2016 | 8 9 | 28 8 |
| S015 | Isola delle Femmine | | IT9AAK/p | IT9AAK | 2016 | 9 | 5 |
| J002 | San Pietro | E | IJ7TA | riattivazione IZ8_EGM, IZ7_AUH, IZ7_LDC, IZ7NLZ, IK7_WDS, I7_LGM | 2016 | 9 | 9 11 |
| T002 | Isola del Giglio | | IU0FBK/IA5 | IU0FBK | 2016 | 9 | 1 4 |
| F024 | Isola Sentinella | | IQ3AZ/p | IV3VFR, IV3NBD, IV3DXW | 2016 | 9 | 17 |
| F034 | Mota dei Biviacqua | | IQ3AZ/p | IV3VFR, IV3NBD, IV3DXW | 2016 | 9 | 24 |
| S003 | Isola dei Ciclopi o Il Faraglione Grande | | IT9AAK/p | IT9AAK | 2016 | 9 | 30 |
| V035 | Lido di Venezia | | IQ3VE/p | I3MDU, IK3OBY, IK3_PQH, IW3GSH, IZ3DRO | 2016 | 10 | 1 2 |
| G001 | Lampedusa | | IZ7ATN/IG9 | IZ7ATN | 2016 | 10 | 12 |
| M005 | Caprera | | IT9AAK/IM0 | IT9AAK | 2017 | 1 | 21 |
| M001 | Isola della Maddalena | | IT9AAK/IM0 | IT9AAK | 2017 | 1 | 22 |

5. CLASSIFICA STORICA / *HISTORICAL STANDING*

Sono compresi gli aggiornamenti pervenuti fino al 31-12-2016.

Score updates received by Dec.31st, 2016 are included.

| Award # | CALL | NAME | HISTORICAL SCORE |
|---------|--------|-----------------------------|------------------|
| 371 | IK1GPG | MASSIMO BALSAMO | 644 |
| 749 | I0SYQ | LUCIANO SANNA | 585 |
| 45 | I1JQJ | MAURO PREGLIASCO | 585 |
| 604 | IT9DAA | CORRADO RUSCICA | 501 |
| 737 | I0OWO | GIUSEPPANTONIO PIETRANTONIO | 462 |
| 602 | IK8PXZ | VITTORIO BORRIELLO | 461 |
| 29 | IN3ANE | PIETRO FIORITO | 427 |
| 713 | F5NPS | DENIS MIGEON | 426 |
| 608 | I5FLN | LUCIANO FUSARI | 417 |
| 358 | IK4DCS | FRANCO BULGARELLI | 400 |
| 759 | IK6XEJ | GUERRIERO PIATTONI | 394 |
| 648 | I0SSW | SANDRO SUGONI | 377 |
| 637 | IK5MEN | RICCARDO BERNACCHI | 363 |
| 672 | 9A2NA | MILADEN VUKSIC | 319 |
| 733 | DL5ZG | JURGEN ROSEL | 310 |
| 734 | LZ4BU | IVO TANEV | 309 |
| 681 | DF2NS | JURGEN LAUTERBACH | 303 |
| 594 | 4Z4DX | DOV GAVISH | 300 |
| 725 | SP5AUB | TADEUSZ PIOTROWSKI | 300 |
| 493 | I2MWZ | PINUCCIO MOZZI | 296 |
| 24 | DJ1WX | KARL HEIDENREICH | 274 |
| 500 | IK2RPE | CARLO BONOMI | 272 |
| 550 | IK8WEJ | FRANCESCO FAZIO | 269 |
| 454 | IN3AUD | RICCARDO ZANIN | 267 |
| 593 | IK2YQX | ALBERTO LONGONE | 266 |
| 716 | IT9RTA | GIUSEPPE COSTANZO | 256 |
| 53 | I8OHV | ENZO CARIELLO | 243 |
| 44 | CT4NH | LUIS SUTIL TEIXEIRA | 242 |
| 58 | I2YWR | VALENTINO VALLE' | 232 |
| 99 | I1UKM | MARIO GHIZZANI | 230 |
| 726 | IV3KSE | FRANCO MANCINI | 228 |
| 177 | IK0EIM | SANTE PIRILLO | 223 |
| 555 | IK2WAL | PIER LUIGI SCARANI | 222 |
| 735 | IN3XUG | WALTER FRONCHETTI | 220 |
| 195 | IS0LLJ | ANNA MISCHI | 217 |
| 48 | IK1AZK | ENZO BERNARDELLI | 216 |
| 490 | IK2UEC | BRUNO POZZI | 216 |
| 706 | I2PQW | FABIO PANDINI | 214 |
| 760 | IK4DRY | STEFANO ZOLI | 205 |
| 572 | I1FY | CESARE FERLA | 200 |
| 482 | IK2HTW | ANGELO MORELLO | 200 |
| 704 | IK0BAL | AMANZINO CARLETTI | 191 |
| 498 | I2IEY | PIETRO DADDARIO | 187 |
| 624 | IK6RFQ | ELIO ZENOBI | 185 |

| | | | |
|-----|-----------|-----------------------------|-----|
| 571 | IK5MEN | RICCARDO BERNACCHI | 183 |
| 463 | IT9GAI | GAETANO GIUDICE | 183 |
| 743 | G4JFS | JACK FITZSIMONS | 176 |
| 552 | IK2XDF | GIAMPAOLO BERNARDO | 174 |
| 551 | IK2XDE | ANDREA BERNARDO | 173 |
| 536 | IK7GOB | MICHELE LUIGI PETRUZZI | 172 |
| 104 | I1-50156 | PASQUALE CORDA | 171 |
| 605 | IK5EEE | VASCO BIGAGLI | 168 |
| 711 | IK7XGH | MICHELE COLONNA | 168 |
| 47 | I2IAU | ANTONINO IACONO | 167 |
| 642 | IK7RVY | ANGELO BUONO | 166 |
| 103 | I3-450 VE | GOFFREDO FRECENTESE | 165 |
| 653 | IZ8BGY | GIUSEPPE MOLINARI | 164 |
| 661 | DL2DXA | BERND PONETKA | 162 |
| 728 | IK2OVC | VITTORIO LOSA | 160 |
| 560 | IK3ITR | MORRIS SCARPAROLO | 160 |
| 72 | IT9FXV | GAETANO FINO | 159 |
| 564 | IS0TQQ | ENNIO TAGLIABUE | 155 |
| 686 | IK4THK | VILLIAM PANINI | 154 |
| 730 | IK4UNH | DAVIDE BABINI | 153 |
| 698 | IT9AZS | SALVATORE ALESCIO | 152 |
| 757 | IZ2BKT | MAURO CAPELLI | 152 |
| 204 | I2FUG | ERNESTO FUMAGALLI | 150 |
| 504 | IK7IMO | VINCENZO CARRIERO | 147 |
| 71 | IT9GNG | GIROLAMO PANTALEO | 147 |
| 674 | IS0JLJ | GIACOMO FRESU | 146 |
| 64 | I2UYT | AURELIANO TARALLI | 143 |
| 677 | IK7VJO | GIUSEPPE ANTONACCI | 141 |
| 641 | IK4IDF | RAFFAELE GALANTI | 140 |
| 579 | IK1NLZ | PAOLO GARAVAGLIA | 139 |
| 619 | IK0JFW | SALVATORE BENEDETTO | 138 |
| 266 | IW5BQT | ROBERTO PIETRELLI | 138 |
| 515 | DL5MX | MICHEL ADASZEWSKI | 135 |
| 451 | I2LXA | NICO CAPELLO | 135 |
| 499 | IK8VRS | RAUL MIGLIANO | 135 |
| 181 | IV3PVD | GIUSEPPE POVOLEDO | 135 |
| 548 | OE-300839 | GEORG BEER | 135 |
| 133 | IK5DEY | PIERO PISANI | 134 |
| 563 | IK7FFX | MICHELE TORITTO | 134 |
| 425 | IK2MLY | PAOLO MORO | 133 |
| 584 | I2JHF | ORLANDINO BASSI | 132 |
| 273 | IK1GCB | AMEDEO CADEMACCIO | 132 |
| 616 | UT5URW | ANDREI PLOTKIN | 130 |
| 601 | F5IDJ | VALERY PIERSON | 128 |
| 130 | I1NRF | RAFFAELE NARDI | 128 |
| 54 | IK2EGL | DONATO CARDARELLI | 128 |
| 105 | IK1CJO | MAURO FERRUA | 127 |
| 510 | I0OWO | GIUSEPPANTONIO PIETRANTONIO | 126 |
| 517 | IK2THN | ELEONORA LANDONI | 125 |
| 540 | IK7JWX | ALFREDO DE NISI | 125 |
| 16 | I5NQK | ANTONIO PILICHI | 123 |
| 150 | I3FOM | DOMENICO FINOCCHIARO | 120 |
| 537 | IV3UT | ROBERTO GIARNELLO | 120 |
| 736 | IK2YSJ | SILVANO TUMIATI | 119 |
| 420 | ON5KL | MAT VAN CAMPENHONT | 119 |
| 750 | IK5XLB | LUCA PAMPALONI | 117 |

| | | | |
|-----|-------------|----------------------|-----|
| 607 | IV3-2161 TS | ALESSANDRO KOSOVEU | 116 |
| 699 | I7IJU | CARLO INCORVAIA | 115 |
| 96 | IK1AIG | FRANCO SEITA | 115 |
| 505 | IK4PMA | MAURO DONDI | 114 |
| 740 | I5JRR | RAFFAELE RAGNI | 113 |
| 530 | IK8UHA | ANTONIO BARBATO | 112 |
| 583 | IZ2BHQ | GIORGIO BONTINI | 112 |
| 748 | IZ2FOS | LORENZO MENDINI | 110 |
| 474 | IS0HSL | STEFANO LA PORTA | 109 |
| 217 | I1TBE | EMILIO DEL PRATO | 107 |
| 630 | IK1YEK | VINCENZO FIRPO | 107 |
| 631 | DL2MIJ | ROBERT MUSSINGER | 105 |
| 638 | IK7WPD | ANTONIO MASIELLO | 105 |
| 739 | IZ8EDJ | ORESTE D'ANZILIO | 105 |
| 534 | I2VGW | GABRIELE VILLA | 104 |
| 89 | IK4DSM | FULVIO BERTOCCO | 104 |
| 680 | OE2DYL | DIEMER KONRAD | 104 |
| 281 | I1-50156 | CORDA PASQUALE | 103 |
| 51 | I1EEW | FULVIO FUSCO | 103 |
| 589 | IK7NXM | GIUSEPPE ACQUAVIVA | 103 |
| 519 | IK7TAJ | ANTONIO GRECO | 103 |
| 272 | VE3XN | GARY HAMMOND | 103 |
| 508 | I1IUG | AMERIGO DURIGON | 101 |
| 528 | IK0OEM | GIACINTO CAPOCETTA | 101 |
| 542 | IK0QDM | LUIGI MASTROBATTISTA | 101 |
| 543 | IK7FPX | MICHELE FINOCCHIO | 101 |
| 715 | 4Z5AV | MICHAEL KRIMER | 100 |
| 424 | IS0UDF | FRANCESCO DEGORTES | 100 |
| 729 | IT9DVZ | ROBERTO GAGLIOTI | 100 |
| 531 | G0MSM | RON COOPER | 99 |
| 580 | EA5BHK | F.A. NAVARRO | 98 |
| 114 | I1WXY | GIUSEPPE REDA | 98 |
| 553 | IK6GZM | GIANLUCA BIONDI | 98 |
| 687 | IK8UIG | VALENTINO D'ALISE | 98 |
| 732 | NL 11553 | LEO VAN DER HORST | 98 |
| 489 | F6AXP | MAX POMEL | 96 |
| 724 | IK2RLS | SAVERIO AMORE | 95 |
| 63 | I1YVD | CALOGERO UZZO | 93 |
| 453 | IN3HDE | TIZIANO LUNELLI | 93 |
| 169 | IK4CQU | SERGIO PONTIROLI | 90 |
| 546 | IK7XNA | SERGIO MEZZINA | 90 |
| 557 | IT9VNO | VINCENZO CRICCHIO | 90 |
| 393 | EA5KB | PEPE ARDID | 88 |
| 696 | IK2OVC | VITTORIO LOSA | 88 |
| 473 | IK8PGC | CRISPINO SOSSIO | 87 |
| 74 | I2UPG | GIUSEPPE PELAGATTA | 86 |
| 600 | IV3KSE | FRANCO MANCINI | 85 |
| 121 | DL7CW | KARL SCHWARTING | 84 |
| 625 | IK5VLO | PAOLO CECCARELLI | 84 |
| 632 | IV3KAS | LUIGI POPOVIC | 84 |
| 22 | FE-1107 | PIERRE FOURNIER | 81 |
| 66 | I1SNW | CLAUDIO SCAGLIA | 81 |
| 485 | I7JFQ | PEPPINO MATINELLI | 81 |
| 727 | IK3TJO | GRAZIANO BRESSAN | 81 |
| 671 | IN3HOT | MARIO DE MARCHI | 81 |
| 196 | DJ6VM | BODO HINZ | 80 |

| | | | |
|-----|------------|-------------------------|----|
| 3 | I6SF | SERAFINO FRANCHI | 80 |
| 575 | IK2VUC | GIULIANO MONDINI | 80 |
| 599 | IK6CAC | CARLO DELLE MONACHE | 80 |
| 587 | IV3LSA | SERGIO LUISA | 80 |
| 430 | HB9BUV | FRANZ STUTZ | 79 |
| 27 | IK6BOB | ENZO TANCREDI | 79 |
| 639 | IZ1BZV | GIORGIO TABILIO | 79 |
| 95 | I4JJS | GIULIANO SPAGGIARI | 78 |
| 615 | IK6OCX | CAMILLO MENNILLI | 78 |
| 507 | IN3PBY | ERMANNO PIRONDELLI | 78 |
| 626 | I0ISK | IVO SALVATORI | 77 |
| 702 | IK0TRV | RICCARDO MUSSOLINO | 77 |
| 483 | IK2GPQ | MICHELE MIRANDA | 77 |
| 475 | IK8NBL | FRANCESCO CASTALDO | 77 |
| 189 | PA3CXC | JOHN H. FUNG LOY | 77 |
| 603 | I3-2514 VE | ENRICO BRUNIERA | 76 |
| 160 | I8IYW | GIUSEPPE IANNUZZI | 76 |
| 443 | IK2XYZ | RENATO GANDINI | 76 |
| 527 | IK5EEL | GIANNI GUIDO | 76 |
| 524 | IX1IJL | GIANCARLO ECCHER | 76 |
| 216 | RA6AR | TOM STEPANOV | 76 |
| 134 | I1-1768 TO | PATRIZIO CROLLA | 75 |
| 107 | I8YRK | GENNARO CASABURI | 75 |
| 618 | IK1ZYR | PAOLO BOSCO | 75 |
| 131 | I6HWA | DANIELE KOSTKO | 74 |
| 423 | IK8SMZ | SANDRO SPALLONE | 74 |
| 627 | IT9NGN | MARINO MINDARO | 74 |
| 634 | IZ8AJZ | DOMENICO VALLETTA | 74 |
| 742 | US3LX | LEONID KHOLOD | 74 |
| 35 | DE0DXM | PETER KUHFUS | 73 |
| 470 | I4GAS | GASTONE BAFFONI | 73 |
| 544 | IK7XIV | ROBERTO PAISIO | 73 |
| 679 | IZ8CEV | MAURIZIO DONADIO | 73 |
| 758 | OK1ANN | VLADIMIR KONVALINKA | 73 |
| 525 | IK0LWP | DONATO HOLWEGER | 72 |
| 556 | IK2SNN | SERGIO CONTU | 72 |
| 271 | LZ1OV | STEFAN PETROV | 72 |
| 203 | DL1BS | KUNO HUBER | 71 |
| 170 | I3ISM | LUCIO SIMIONI | 71 |
| 731 | I4JHG | RAINIERO BERTANI | 71 |
| 167 | IK1GCB | AMEDEO CADEMACCIO | 70 |
| 247 | OK3EY | EDUARD MELCER | 70 |
| 61 | I3-67467 | GIULIANO BEGGIATO | 69 |
| 419 | I1-21171 | MAURIZIO BERTOLINO | 68 |
| 660 | I1CDX | PIETRO COLI | 68 |
| 92 | I8YZP | PASQUALE CAPASSO | 68 |
| 159 | I8GSE | GIUSEPPE CIMMAROSA | 67 |
| 585 | IK2GRB | GIOVANNI RIGIROLI | 67 |
| 668 | IK2XYZ | RENATO GANDINI | 67 |
| 97 | IS0EMK | IGNAZIO SECCI | 67 |
| 468 | IK4MSV | PAOLO PRANDI | 66 |
| 567 | I1WNB | MAURO BORAGNI | 65 |
| 215 | I4KYO | GIORGIO CAVICCHIOLI | 65 |
| 503 | IK2TDR | VITTORIO NOVELLO | 65 |
| 509 | IK2WZQ | PIETRO WALTER PINCIROLI | 65 |
| 640 | IN3HOT | MARIO DE MARCHI | 65 |

| | | | |
|-----|--------------|---------------------------|----|
| 214 | IT9VDQ | GIUSEPPE GIUNTA | 65 |
| 60 | I2PKF | ANGELO PINASI | 64 |
| 447 | IK4VYV | ALESSANDRO MURA | 64 |
| 629 | IZ1AOK | TONINO SILVANO | 64 |
| 751 | IZ7CDG | IVO GUADALUPI | 64 |
| 202 | 3A2LF | C. PASSET | 63 |
| 391 | CT1UE | CESAR SANTOS | 63 |
| 538 | EA5AEN | FRANCISCO BERNELL | 63 |
| 472 | IK4HLU | AFRO TORELLI | 63 |
| 261 | IK7FRV | COSIMO MAGGI | 63 |
| 397 | G4RFV | BRIAN N. ADAMS | 62 |
| 106 | I3ZSX | SILVIO ZECCHINATO | 62 |
| 190 | IT9JKY | SERGIO BRUNO | 62 |
| 102 | ON7ZM | JEAN PIERRE HUBERT | 62 |
| 84 | I2-51723 | RUGGERO GHISOLFI | 61 |
| 576 | IK2JYT | GIOVANNI TERZAGHI | 61 |
| 464 | IK5TSS | RICCARDO RICCI | 61 |
| 582 | IS0-405 CA | MARIANO ROSELLA | 61 |
| 460 | IV3TIQ | FRANCESCO CELLI | 61 |
| 193 | I4YWC | SAURO FRANZONI | 60 |
| 296 | I8XTX | LINO EMOZIONE | 60 |
| 147 | IN3EEF | LUCIO BACCINI | 60 |
| 529 | IZ2AGC | ROBERTO GIULINI | 60 |
| 287 | UB5-073-3135 | IGOR SLAKVA | 60 |
| 285 | UY5OQ | VALERY MOMOT | 60 |
| 574 | IK2UVR | PIER LUIGI ANZINI | 59 |
| 405 | IK6PBX | ANTONIO ALLEGA | 59 |
| 592 | IK8VGS | BRUNO PRATICO' | 59 |
| 595 | IZ0CKJ | ALESSIO ROMA | 59 |
| 578 | IZ8AJQ | ERMINIO CIOFFI DI MICHELE | 59 |
| 613 | I2WZX | ROMANO BERSANI | 58 |
| 407 | I4CKT | PIERLUIGI TOSELLI | 58 |
| 127 | IK1BHL | VIRGINIO BEGHI | 58 |
| 588 | IK7WUJ | GIANCARLO GRAGLIA | 58 |
| 448 | ON4ON | DANNY COMMEYNE | 58 |
| 245 | I1HJT | ALFEO CAPUTO | 57 |
| 382 | I1RJP | PIERMARIO ROJATTI | 57 |
| 633 | IK2WFN | CARLO DELLE PIANE | 57 |
| 521 | IK6RHT | STEFANO CASTIGLIONE | 57 |
| 481 | IK8JVG | ENRICO MELE | 57 |
| 487 | IK8TPJ | MARCELLO SORRENTINO | 57 |
| 581 | OM2AD | ERWIN BLAZICEK | 57 |
| 678 | DL1DXF | KARL SCHICKETANZ | 56 |
| 667 | IK1FLM | EMILIO MAZZINGHI | 56 |
| 611 | ONL 9537 | MICHEL DE SMET | 56 |
| 561 | UT5URW | ANDREI PLOTKIN | 56 |
| 461 | DK2UA | GERHARD SCHWARZ | 55 |
| 747 | DL3DXF | GERHARD BEISE | 55 |
| 635 | I0SBA | ANTONIO BOCCIERO | 55 |
| 350 | I6CCI | IGNAZIO CASTELLANI | 55 |
| 387 | I6QNT | SILVANO TALOZZI | 55 |
| 476 | I8KDB | GIAMPAOLO NUCCIOTTI | 55 |
| 1 | I8YRK | GENNARO CASABURI | 55 |
| 243 | IK1FRI | GIULIANO CORTESE | 55 |
| 598 | IK6OIN | ANTONIO TRICARICO | 55 |
| 431 | IK7EOT | FRANCESCO DI LORENZO | 55 |

| | | | |
|-----|------------|---------------------------|----|
| 392 | IK8OZZ | LUIGI CERVASIO | 55 |
| 650 | IZ1ANU | GIOVENALE ABRATE | 55 |
| 554 | IZ2ABN | LUCIANO BONITTA | 55 |
| 710 | 9A2WJ | MILAN DRLIC | 54 |
| 752 | EA2WD | JUAN JOSE' RUIZ BLANCO | 54 |
| 647 | I1CCA | MARIO NOVELLA | 54 |
| 116 | I2WWW | MIMMO MARTINUCCI | 54 |
| 591 | IK2QPO | LUCIANO LUCINI | 54 |
| 559 | IK2WRG | MASSIMO ATELLA | 54 |
| 411 | IK8CVZ | PASQUALE IANNOTTA | 54 |
| 426 | IK8MFA | LUIGI ZACCARI | 54 |
| 673 | IK8PGM | ROBERTO DUCA | 54 |
| 609 | IK8YFU | ALESSANDRO POCHI' | 54 |
| 606 | IT9FCC | NINO CENTO | 54 |
| 492 | IT9JPS | PAOLO PASQUA | 54 |
| 590 | IT9YSW | PIERO SALMERI | 54 |
| 614 | IV3ARJ | UMBERTO PARON | 54 |
| 512 | IK0QOB | MARCO GUARNERI | 53 |
| 442 | IK7LJQ | ISABELLA CARLUCCI | 53 |
| 533 | SP6NIC | MILIAN MAREK | 53 |
| 446 | I0ZYA | ALDO ZAMPAGNA | 52 |
| 128 | I1KDD | GIACOMINO GRILLO | 52 |
| 435 | IK0MHR | ROBERTO BONAFEDE | 52 |
| 440 | IK4SWZ | MAURO CATOZZI | 52 |
| 586 | IZ1ANZ | MARCO CERRUTI | 52 |
| 545 | ON4BB | LUK WATERSCHOOT | 52 |
| 501 | OZ5MJ | JENS DALLE MOREAU JORGENS | 52 |
| 268 | DL7CS | BRUNO STANGNOWSKI | 51 |
| 179 | G4WFZ | P. MARSH | 51 |
| 176 | I5UNA | LINA RAMELLA | 51 |
| 303 | I7UNX | CRISTOFARO PORCELLI | 51 |
| 162 | I8IHG | GAETANDO GONDOLA | 51 |
| 449 | I8KNT | CRISTIANO NICOLA | 51 |
| 414 | IK2ILH | MAURIZIO GALLIANI | 51 |
| 518 | IK2THP | ANTONIO FRANCHI | 51 |
| 701 | IK4SDX | SERGIO MODINI | 51 |
| 452 | IK7CNX | PASQUALE BATTAGLINO | 51 |
| 421 | IN3NJB | ROBERTO GADLER | 51 |
| 385 | IS0-561 CA | ROBERTO MELONI | 51 |
| 654 | IZ0AWG | PAOLO ROZZI | 51 |
| 622 | DL1EHY | PETER RABOWSKI | 50 |
| 277 | GW4BKG | STEPHEN EMILYN JONES | 50 |
| 450 | I0-5105 LT | GIORGIO RUSSO | 50 |
| 256 | I1WRE | RENATO RESCIA | 50 |
| 422 | I2-66508 | GIORGIO BONINI | 50 |
| 186 | I8URR | ANTONIO MURRUNI | 50 |
| 409 | IK0QDB | LUCA IEZZI | 50 |
| 541 | IK0STM | MASSIMO CONFLITTI | 50 |
| 479 | IK0ZAR | MAURIZIO FERRARO | 50 |
| 110 | IK1ABM | CARLO DEMICHELIS | 50 |
| 433 | IK1SPE | GIOVANNI SETTIMO | 50 |
| 459 | IK2MRZ | ROBERTO PAGANO | 50 |
| 471 | IK2PZG | BRUNO BOCCIA | 50 |
| 438 | IK2QPR | PAOLO FAVA | 50 |
| 434 | IK3DRO | GINO SCAPIN | 50 |
| 458 | IK4HPU | ALBERTO INCERTIVALLI | 50 |

| | | | |
|-----|-----------|-----------------------|----|
| 655 | IK4ZGX | GIAN LUCA COVRI | 50 |
| 429 | IK5MEQ | ARIANNA PARDUCCI | 50 |
| 523 | IK5PWF | PAOLO PIERI | 50 |
| 480 | IK6JYY | PIERO INNOCENZI | 50 |
| 258 | IK7DBB | RENZO PALMIERI | 50 |
| 516 | IK7JWX | ALFREDO DE NISI | 50 |
| 388 | IK7MXB | FRANCESCO VENNERI | 50 |
| 437 | IK8DDN | GAETANO CUSUMANO | 50 |
| 666 | IK8OZP | FRANCESCO D'ESPOSITO | 50 |
| 684 | IK8URG | GIUSEPPE CHIODO | 50 |
| 456 | IK8VRP | ANDREA LIZZA | 50 |
| 649 | IS0MPC | ROBERTO OLIVAS | 50 |
| 652 | IZ8CCW | ANTONIO CANNATARO | 50 |
| 705 | DF1BN | PAUL EDUARD MEYER | 49 |
| 144 | I3JRF | FLAVIO RIGATO | 49 |
| 755 | ONL-5923 | PETER DESTOOP | 49 |
| 617 | DL2YY | DIETMAR PIEPENHAGEN | 48 |
| 109 | I0-748 RM | ANTONIO LAURINI | 48 |
| 166 | I2RKI | RODOLFO BEATRISOTTI | 48 |
| 21 | I8SCV | MICHELE SCOLA | 48 |
| 184 | IK2ECM | SILVIO VANONI | 48 |
| 101 | 4Z4OL | D. YAARI | 47 |
| 37 | DL6CT | ERNST STEINKAMP | 47 |
| 484 | DL8USA | WOLFGANG PRUFERT | 47 |
| 185 | I2WLZ | LUCIANO CARLI | 47 |
| 168 | I8IGZ | GERARDO IZZO | 47 |
| 658 | IT9YSW | PIETRO SALMERI | 47 |
| 156 | IV3LNQ | LUIGI LENARDON | 47 |
| 494 | DJ9HQ | NORBERT SCHNEIDER | 46 |
| 389 | EA3KB | RAMON RAMOS RUBIO | 46 |
| 406 | G3SMP | JOHN E. MALT | 46 |
| 383 | I2YYO | GIORGIO PREMOLI | 46 |
| 191 | IK2DMZ | MASSIMO MARCOMIMI | 46 |
| 289 | IK8BIE | PIETRO LUVARA' | 46 |
| 180 | IS0JMA | ROBERTO ALAIMO | 46 |
| 402 | DK1RV | HANS GEORG GOBEL | 45 |
| 682 | DL1LRZ | PETER ROTHER | 45 |
| 326 | EA3CZM | JOAQUIM FONT ARNAL | 45 |
| 502 | G4XRX | ROGER HEADLAND | 45 |
| 663 | UA6LCW | SERGIO BELIKOV | 45 |
| 439 | W9DC | DON CHAMBERLAIN | 45 |
| 721 | DE3EAR | HANS JURGEN SCHMELZER | 44 |
| 142 | EA6KD | GINO ANTONUCCI | 44 |
| 260 | IK1GKC | MASSIMO SERAZZI | 44 |
| 234 | IK8EUX | SALVATORE MERCURIO | 44 |
| 270 | IV3MJR | ALESSANDRO MENIN | 44 |
| 657 | IZ7BOR | PAOLO LANGIANESE | 44 |
| 220 | OK1AEH | EMIL HLOM | 44 |
| 338 | UT5-186-2 | ANATOLY KIRILENKO | 44 |
| 284 | DF6EX | MANFRED HEIER | 43 |
| 209 | IK5DHL | ROBERTO CHICCA | 43 |
| 251 | IN3XUG | WALTER FRONCHETTI | 43 |
| 238 | IT9PKB | MIMMO FELICE | 43 |
| 198 | I0KNQ | PAOLO ROSSETTI | 42 |
| 255 | I0MOM | MARCO MORELLI | 42 |
| 146 | I2YKV | GIANCARLO FAVA | 42 |

| | | | |
|-----|------------|---------------------------|----|
| 244 | I3JUK | GIUSEPPE BUSTREO | 42 |
| 153 | IK3GER | PAOLO CORSETTI | 42 |
| 41 | IV3IOX | DANILO VENTIN | 42 |
| 664 | IZ1AOK | TONY SILVANO | 42 |
| 279 | LA3IBA | HUGO VAN VLERKEN | 42 |
| 441 | SP5TZC | JANUSZ PALUCH | 42 |
| 511 | US7WW | BOGDAN BARCHUK | 42 |
| 211 | DK3KD | WOLFGANG DAUB | 41 |
| 756 | DL1DTL | KLAUS VOIGT | 41 |
| 683 | G4FVK | DAVID SEWELL | 41 |
| 723 | HB9BIN | JURG REGLI | 41 |
| 119 | I0VWV | ANGELO VENTURA | 41 |
| 88 | I2EOW | ERMINIO PANDOCCHI | 41 |
| 98 | I2OGC | GIOVANNI CARLO OTTONE | 41 |
| 155 | IK2BHX | PIERO CALVI | 41 |
| 145 | IK8BQE | RAIMONDO BARONE | 41 |
| 263 | IK8CNT | NINO MAZZUCCA | 41 |
| 359 | IT9HLR | SALVATORE COSTANTINO | 41 |
| 197 | DJ1MG | GEORD STURZENHOFECKER | 40 |
| 173 | EA7AVU | JULIO MUNOZ ORDOMEZ | 40 |
| 218 | FE6ACV | JAN JAKUES MONSACRE' | 40 |
| 432 | G3PHW | BARRY TOD | 40 |
| 154 | G4AYO | M. J. HEWITT | 40 |
| 132 | I1-0365 GE | MASSIMO SCORZA | 40 |
| 670 | I1-14015 | ADRIANO FICCADENTI | 40 |
| 50 | I3DUB | GIORGIO MICHELETTI | 40 |
| 43 | I5EFO | EMILIO FOCOSI | 40 |
| 659 | I7-3877 BA | SALVATORE LATORRE | 40 |
| 208 | IK5CBE | GIUSEPPE MIROSSI | 40 |
| 161 | IK8FYS | MATILDE D'ANDREA SELVAGGI | 40 |
| 669 | IT9VCE | ALFIO SCIRTO | 40 |
| 158 | SWL | FABIO PELIZZONI | 40 |
| 384 | EA7OH | JOSE MENDEZ SAEZ | 39 |
| 455 | G0KJW/M | ERIC BROWN | 39 |
| 232 | IK2ECN | MARIO ZANAZZA | 39 |
| 310 | UA3LAR | VLAD BAKALOV | 39 |
| 714 | DL3HSC | FRIEDRICH SCHULZE | 38 |
| 513 | F2YT | PAUL HEBERT | 38 |
| 400 | LY3BA | GEDIMINAS LUCINSKAS | 38 |
| 570 | ON4CAS | EGBERT HERTSEN | 38 |
| 428 | S53EO | MILOS OBLAK | 38 |
| 32 | VE1BNN | | 38 |
| 644 | DL2CHN | JURGEN HERITSCH | 37 |
| 741 | DL7UXG | KLAUS POELS | 37 |
| 457 | EA3EYR | RAMON COMABELLA | 37 |
| 466 | EA5RC | VICENTE OLMEDO | 37 |
| 478 | EA7BR | JOSE' LUIS BARRIOS | 37 |
| 573 | F5NKA | DIMITRI ASTACHENKO | 37 |
| 488 | HB9CEX | PETER STAHELI | 37 |
| 259 | IV3OJP | GIORGIO PICCININ | 37 |
| 462 | N0-6437 | KENT CORSON | 36 |
| 526 | OE6CLD | CLAUS STENLIK | 36 |
| 562 | RA6YJ | VLAD VELICHCKO | 36 |
| 532 | DL1ZN | UWE WOLF | 35 |
| 467 | DL8AAV | BERND WESTPHAL | 35 |
| 415 | G0FYX | STUART SWAIN | 35 |

| | | | |
|-----|----------------|---------------------------|----|
| 175 | G4IJW | JOHN WOODHAM | 35 |
| 312 | GM3ITN | LES HAMILTON | 35 |
| 85 | OE5CA | KARL KNEIDINGER | 35 |
| 305 | PA3CBV | D. HOEKMAN | 35 |
| 398 | CT1AHU | CARLOS ALBERTO PINTO MOR. | 34 |
| 620 | DL2MX | PETER SEIFERT | 34 |
| 636 | DL3ANK | NORBERT LEIPOLD BECK | 34 |
| 399 | DL9JV | KARL WEICHSEL | 34 |
| 597 | DL9NCW | WOLFGANG GOTSCHER | 34 |
| 496 | DF7GK | RAINER SCHEER | 33 |
| 697 | DH2EAS | WILLI KLOCKAUS | 33 |
| 126 | DJ2UU | HANS GEORG BAHR | 33 |
| 477 | DL2SUB | WERNER BARTH | 33 |
| 465 | EA3UD | EMILIO COSTA UGEDA | 33 |
| 427 | EA5YJ | ALFREDO FRANCO | 33 |
| 352 | FE1JSK | LOUIS WIART | 33 |
| 396 | GU4WQP | R. A. ATWATER | 33 |
| 535 | HB9JAP | WERNER VON ROTZ | 33 |
| 404 | RA3GD | VLAD NAUMENKO | 33 |
| 685 | DJ2MN | MANFRED VOGT | 32 |
| 395 | DL-20064 ISWL | HEINRICH WEIDMANN | 32 |
| 340 | DL3ECK | FRANK SCHUBERT | 32 |
| 754 | DL8UVG | VOLKHARD GRONKE | 32 |
| 205 | DL-P42-1647130 | PETER VAN ZUR | 32 |
| 403 | F5JYD | BRUNO FILIPPI | 32 |
| 539 | LY3BY | WILMANTAS MORKUNAS | 32 |
| 665 | OM3XX | EMIL HORVATH | 32 |
| 394 | SP5PB | PIOTR BRYDAK | 32 |
| 645 | UA1-136-644/MM | ALEXANDER OPARIN | 32 |
| 322 | UA9CGL | V.P. BATUEV | 32 |
| 596 | DE1ABM | ALFRED BECK | 31 |
| 722 | DL1JFM | KARL MAJOR | 31 |
| 746 | DL1LL | WINFRIED JOESTER | 31 |
| 612 | DL6QA | FRED FLAKOWSKI | 31 |
| 497 | DL8YX | TONI SCHAFER | 31 |
| 662 | EA2KZ | JUAN CARLOS SANZ SASTRE | 31 |
| 646 | G0TYV | WALTER JONES | 31 |
| 568 | G4NAQ | CLIVE MABY | 31 |
| 628 | LZ3SM | SVETOZAR GERASHEV | 31 |
| 738 | MU0SGY | LIONEL ROITHMEIR | 31 |
| 486 | OE1-0140 | EWALD BARTUNEK | 31 |
| 623 | OE7KWT | WILLI WALLENTA | 31 |
| 577 | SP5AUB | TADEUSZ PIOTROWSKI | 31 |
| 408 | DL-312 WW | FRED BOKENHAGEN | 30 |
| 694 | DL6ATI | HANS JURGEN STREICH | 30 |
| 520 | DL8PT | HANS JOST RUDOLPH | 30 |
| 33 | EA5BA | RAFAEL CANO CUEVAS | 30 |
| 36 | G2WQ | ARCHIE BROWN | 30 |
| 703 | G3TSZ | SANDY MCWALTER | 30 |
| 319 | G4POF | JOHN HART | 30 |
| 278 | G4UNH | A. PYNE | 30 |
| 274 | HA7RB | ENDRE BORSAI | 30 |
| 753 | HA8TI | JANOS KAKUK | 30 |
| 327 | KE8HS | GERALD SEIMETZ | 30 |
| 324 | N2AIF | SEYMOUR MILLER | 30 |
| 712 | OE1TKW | HELMUT KLEIN | 30 |

| | | | |
|-----|-------------|--------------------------|----|
| 34 | OK3CKA | STEFAN KRISTOF | 30 |
| 643 | ONL 5923 | PETER DESTOOP | 30 |
| 569 | RU4SS | STAN VAKHONIN | 30 |
| 495 | S52KM | HINKO JAVERNIK | 30 |
| 621 | SP3BHI | IGNACY KUBIAK | 30 |
| 695 | T94JS | SEMIR JAGANJAC | 30 |
| 308 | UA3-170-976 | PAUL PHILIFFOV | 30 |
| 321 | UD6DKW | VLADIMIR SHISHKO | 30 |
| 444 | EA3GHQ | EDUARDO SENER GARCES | 29 |
| 372 | IS0PFD | GIGLIOLA LODDO | 29 |
| 302 | G4SSH | ROY CLAYTON | 28 |
| 314 | UA3TAM | J. OSIPOV | 28 |
| 311 | UW9WB | GEORGE NEKMOROSMEV | 28 |
| 148 | YO3CD | MARIUS M. DAMCILA | 28 |
| 379 | YO4WO | DIMITRIU OLIMPIU | 28 |
| 42 | SWL DL | PETER SINNE | 27 |
| 566 | UA9MHN | ALEX VENDEROVICH | 27 |
| 120 | CT4UW | JOAO ANTONIO DA SILVA P. | 26 |
| 62 | DN4SY | ADOLF H.KEPPLER | 26 |
| 565 | G4XKF | DERIK BROWNE | 26 |
| 316 | UW3IN | LEO POKRASS | 25 |
| 306 | VE3JGC | GREGG CALKIN | 25 |
| 163 | YB0WR | LUMBAN GADL | 25 |
| 219 | DF5UT | TONI SCHUMACHER | 24 |
| 295 | JF1SEK | HIDEO TAKAHASHI | 24 |
| 315 | RV6AB | VICTOR BABENKO | 24 |
| 309 | WA4QMQ | JOHN REASONER | 24 |
| 239 | DJ2EA | HEINZ REESE | 23 |
| 241 | F8YO | JAQUES COURTY | 23 |
| 157 | PA3BEJ | | 23 |
| 349 | UA1-169-66 | CONSTANTIN SEMYONOV | 23 |
| 744 | VU2UR | B.L.MANO HAR "ARASU" | 23 |
| 136 | W2FG | TED M. MARKS | 23 |
| 39 | Y2-5238-H | WOLFGANG REINHARDT | 23 |
| 83 | CT1TM | ALBERTO CARDOSO DEMATOS | 22 |
| 240 | DF2NJ | RUDOLF REPPISCH | 22 |
| 78 | DK2UA | | 22 |
| 469 | N6JM | JOHN MINKE | 22 |
| 351 | UA1-169-777 | ALEX POKHMELNOV | 22 |
| 293 | UA6AF | VICTOR KRAVCHENKO | 22 |
| 267 | UA6AX | YURI CHUIKO | 22 |
| 212 | DL1KAU | ALFRED BIENERT | 21 |
| 174 | EA5FCP | JOSE' FDO REQUEMA ORTEGA | 21 |
| 276 | G3OPL | A. MILHAM | 21 |
| 25 | OH3GZ | JUKKA KOVANEN | 21 |
| 297 | OH3SG | SEPPO HELIN | 21 |
| 651 | RA3FH | ALEXEY LAURIKOV | 21 |
| 300 | UA4ANO | ART SIVOLOBOV | 21 |
| 323 | UA9FHK | M. PAVLOV | 21 |
| 745 | UN7FW | VADIM MIKHIN | 21 |
| 164 | UV1AG | VALENTIN IVANOV | 21 |
| 390 | W3KH | EUGENE F. RUPERTO | 21 |
| 135 | 4X4JU | MALIK WEBMAN | 20 |
| 171 | 4Z4DX | DOV GAVISH | 20 |
| 353 | DE0DXM | | 20 |
| 237 | DE5GCH | GERHARD CIERPKA | 20 |

| | | | |
|-----|--------------|-------------------------|----|
| 213 | DL-14687 | GUENTHER KRAUTER | 20 |
| 38 | DL1QT | HELMUT BAUMERT | 20 |
| 417 | HA6NF | JOZSEF SZABO | 20 |
| 418 | I0WFQ | PAOLO MIRABELLA | 20 |
| 286 | JA3DBA | SOUICHI MIYAMOTO | 20 |
| 46 | LA4CAA | KNUT BJORN VALSO | 20 |
| 688 | LU5DV | JORGE MIGUEL LOGIOVINE | 20 |
| 140 | LZ2RS | RUMEN STEFAMOV | 20 |
| 55 | N3BGY | ROBERT F. TUNNICLIFF | 20 |
| 269 | N4AH | RON BRANDON | 20 |
| 282 | OK1IWS | WOLFGANG SCHULDES | 20 |
| 141 | OK3YEB | WILIAM MICHALECH | 20 |
| 80 | ONL-4003 | HEGBERT HERTSEN | 20 |
| 235 | PA0GT | GER TEUSINK | 20 |
| 201 | PY1DFF | | 20 |
| 87 | RA6AR | TOM STEPATOV | 20 |
| 283 | SP0 120JG | HENRYK KARCZEWSKI | 20 |
| 298 | UB5-073-2154 | A.P.RYBALKO | 20 |
| 558 | UR5BCJ | CHYZH BORYSLAV | 20 |
| 337 | UZ6AP | SERGEJ GONTAR | 20 |
| 199 | VE3-9094 | BASIL GOULD | 20 |
| 207 | W2-6893 | NATHAM ROSEM | 20 |
| 210 | YB2IDX | EDUARD H. PAMDOE | 20 |
| 90 | YO4BZL | IATAN DORIN | 20 |
| 73 | | REINER PETERSEN | 20 |
| 320 | UV9WN | ALIK KHAMATDINOV | 18 |
| 676 | JA7MGP | TOSHIYUKI SASAKI | 17 |
| 354 | UA9JH | ARKADIJ NIZAMOV | 17 |
| 86 | K3FN | JAMES E. MACKEY | 16 |
| 301 | UA9YC | V.E. PAKHORUKOV | 16 |
| 416 | EA9PB | FRANCISCO JAVIER GARCIA | 15 |
| 275 | JA1VDJ | SHIGEO KAMEHIRA | 15 |
| 118 | JA2BXV | TOSHIKAZU GOTOH | 15 |
| 656 | RN9HM | VLAD GORBOLINSKY | 15 |
| 257 | 5N9GM | GIORGIO MICHELETTI | 14 |
| 294 | JA1BN | AKIRA TANI | 14 |
| 81 | UA9OBJ | MIKHAIL V. GOLOVKO | 14 |
| 299 | JA3ANW | GO MURATA | 12 |
| 242 | PY2DBU | HELIO CARLOTA | 11 |
| 291 | UA9APA | YURI MASLOV | 11 |
| 292 | UA9LT | DIMA LUKASHEV | 11 |
| 30 | W1RFW | PHILIP G. LAWRENCE | 11 |
| 56 | WA2VUY | ANGEL M. GARCIA | 11 |
| 381 | JE1GNO | TAKASHI ITOH | 10 |
| 137 | K8EJN | PAUL D. KELLER | 10 |
| 178 | KDX1A | DAVID A. GLOW | 10 |
| 304 | YB0HZL | LEO | 10 |
| 325 | YC0RX | TJOK RORIMPANDEY | 10 |
| 445 | BV7GA | SHUN CHANG CHEN | 8 |
| 436 | BV7FC | LU CHAO HSIUNG | 5 |

6. CLASSIFICA CORRENTE / CURRENT STANDING

La presente classifica Corrente è assolutamente parziale ed ufficioso. E' costruita sulla base dei qso di attivazioni convalidate al 31/01/2017 da parte di titolari di diploma IIA. Non sono presenti nomi di cacciatori che non hanno mai conseguito il diploma IIA, oppure lo hanno conseguito in modo VHF/UHF, o con vecchio conteggio multibanda (come da risultanze di archivio). Questi ultimi sono pregati di inviare nuovamente una richiesta di diploma per qso storici per poter avere una entry standard con punteggio HF Storico non multibanda.

Si ricorda ai cacciatori di inviare la propria richiesta di aggiornamento del punteggio Corrente, anche per aggiungere il credito dei qso con Residenti ed Equiparati.

Molti attivatori non hanno spesso riportato il proprio nominativo nel loro log ADIF inviato all'Award Manager, pertanto non hanno il loro punteggio cacciatori correttamente conteggiato. Questi possono in qualunque momento integrare il punteggio inviando un log ADIF contenente un qso fittizio con se stessi per ogni referenza attivata.

Following "Current" standing is partial and unofficial. It contains IIA hunters who scored in 2013-15 and already achieved an IIA Award since ever. All data is updated to Dec.31st, 2015. Hunters non holding an IIA award, or holding a VHF/UHF, or HF Multiband version are not listed here.

IIA Hunters are requested to send their application for score update also to credit qso with Resident and Equivalent stations.

IIA Activators are requested to insert a fake qso into their ADIF log in order to mark the activation as valid as for hunting activity. This marking can be done also after the operation, contacting the Award Manager.

| AWARD | CALL | NAME | CURRENT SCORE |
|-------|--------|-------------------------|---------------|
| 371 | IK1GPG | MASSIMO BALSAMO | 117 |
| 707 | IK2VUC | GIULIANO MONDINI | 96 |
| 640 | IN3HOT | MARIO DE MARCHI | 88 |
| 550 | IK8WEJ | FRANCESCO FAZIO | 87 |
| 608 | I5FLN | LUCIANO FUSARI | 79 |
| 583 | IZ2BHQ | GIORGIO BONTINI | 74 |
| 635 | I0SBA | ANTONIO BOCCIERO | 72 |
| 759 | IK6XEJ | GUERRIERO PIATTONI | 70 |
| 357 | I3THJ | ROBERTO TRAMONTIN | 68 |
| 167 | IK1GCB | AMEDEO CADEMACCIO | 64 |
| 760 | IK4DRY | STEFANO ZOLI | 64 |
| 724 | IK2RLS | SAVERIO AMORE | 63 |
| 762 | IT9NVA | VINCENZO ALTAMURA | 62 |
| 641 | IK4IDF | RAFFAELE GALANTI | 58 |
| 509 | IK2WZQ | PIETRO WALTER PINCIROLI | 56 |
| 761 | IK2ZJN | RENZO MONTI | 55 |
| 735 | IN3XUG | WALTER FRONCHETTI | 55 |
| 749 | I0SYQ | LUCIANO SANNA | 53 |
| 470 | I4GAS | GASTONE BAFFONI | 51 |

| | | | |
|-----|--------|------------------------|----|
| 729 | IT9DVZ | ROBERTO GAGLIOTI | 51 |
| 731 | I4JHG | RAINIERO BERTANI | 50 |
| 428 | S53EO | MILOS OBLAK | 47 |
| 307 | I5DOF | FRANCO DONATI | 44 |
| 628 | LZ3SM | SVETOZAR GERASHEV | 44 |
| 752 | EA2WD | JUAN JOSE' RUIZ BLANCO | 43 |
| 753 | HA8TI | JANOS KAKUK | 43 |
| 45 | I1JQJ | MAURO PREGLIASCO | 42 |
| 388 | IK7MXB | FRANCESCO VENNERI | 41 |
| 602 | IK8PXZ | VITTORIO BORRIELLO | 40 |
| 106 | I3ZSX | SILVIO ZECCHINATO | 39 |
| 748 | IZ2FOS | LORENZO MENDINI | 39 |
| 689 | CU3EJ | LEONEL GASPAR CARDOSO | 38 |
| 434 | IK3DRO | GINO SCAPIN | 38 |
| 560 | IK3ITR | MORRIS SCARPAROLO | 37 |
| 421 | IN3NJB | ROBERTO GADLER | 37 |
| 496 | DF7GK | RAINER SCHEER | 35 |
| 728 | IK2OVC | VITTORIO LOSA | 34 |
| 706 | I2PQW | FABIO PANDINI | 33 |
| 681 | DF2NS | JURGEN LAUTERBACH | 31 |
| 552 | IK2XDF | GIAMPAOLO BERNARDO | 31 |
| 25 | OH3GZ | JUKKA KOVANEN | 31 |
| 740 | I5JRR | RAFFAELE RAGNI | 30 |
| 606 | IT9FCC | NINO CENTO | 30 |
| 11 | I1POR | GIANLUIGI PORTINARO | 29 |
| 704 | IK0BAL | AMANZINO CARLETTI | 29 |
| 394 | SP5PB | PIOTR BRYDAK | 29 |
| 51 | I1EEW | FULVIO FUSCO | 28 |
| 15 | I2MQP | MARIO AMBROSI | 28 |
| 539 | LY3BY | WILMANTAS MORKUNAS | 27 |
| 343 | EA3LS | MIGUEL GIMENEZ | 26 |
| 255 | I0MOM | MARCO MORELLI | 26 |
| 184 | IK2ECM | SILVIO VANONI | 26 |
| 66 | I1SNW | CLAUDIO SCAGLIA | 25 |
| 437 | IK8DDN | GAETANO CUSUMANO | 24 |
| 171 | 4Z4DX | DOV GAVISH | 23 |
| 594 | 4Z4DX | DOV GAVISH | 23 |
| 492 | IT9JPS | PAOLO PASQUA | 23 |
| 513 | F2YT | PAUL HEBERT | 22 |
| 647 | I1CCA | MARIO NOVELLA | 22 |
| 660 | I1CDX | PIETRO COLI | 22 |
| 601 | F5IDJ | VALERY PIERSON | 20 |
| 350 | I6CCI | IGNAZIO CASTELLANI | 20 |
| 296 | I8XTX | LINO EMOZIONE | 20 |
| 414 | IK2ILH | MAURIZIO GALLIANI | 20 |
| 716 | IT9RTA | GIUSEPPE COSTANZO | 20 |
| 91 | IW2BNA | WALTER RIVOLTA | 20 |
| 225 | IK3ABY | STEFANO FABBRO | 19 |
| 570 | ON4CAS | EGBERT HERTSEN | 19 |
| 449 | I8KNT | CRISTIANO NICOLA | 18 |
| 741 | DL7UXG | KLAUS POELS | 17 |
| 490 | IK2UEC | BRUNO POZZI | 17 |
| 572 | I1FY | CESARE FERLA | 16 |

| | | | |
|-----|--------|-------------------------|----|
| 363 | IN3QCI | IVANO PALLAVER | 16 |
| 743 | G4JFS | JACK FITZSIMONS | 15 |
| 669 | IT9VCE | ALFIO SCIRTO | 15 |
| 562 | RA6YJ | VLAD VELICHCKO | 15 |
| 367 | IK1JJB | GIOVANNI CANTARELLA | 14 |
| 226 | IK3GHW | CLAUDIO FENZO | 14 |
| 415 | G0FYX | STUART SWAIN | 13 |
| 610 | HB9FBI | LUCIANO LUCINI | 13 |
| 68 | I1HYW | GIOVANNI VARETTO | 13 |
| 221 | I3BQC | VITTORINO BOAGA | 13 |
| 591 | IK2QPO | LUCIANO LUCINI | 13 |
| 438 | IK2QPR | PAOLO FAVA | 13 |
| 657 | IZ7BOR | PAOLO LANGIANESE | 13 |
| 715 | 4Z5AV | MICHAEL KRIMER | 12 |
| 754 | DL8UVG | VOLKHARD GRONKE | 12 |
| 417 | HA6NF | JOZSEF SZABO | 12 |
| 458 | IK4HPU | ALBERTO INCERTIVALLI | 12 |
| 642 | IK7RVY | ANGELO BUONO | 12 |
| 758 | OK1ANN | VLADIMIR KONVALINKA | 12 |
| 216 | RA6AR | TOM STEPANOV | 12 |
| 742 | US3LX | LEONID KHOLOD | 12 |
| 467 | DL8AAV | BERND WESTPHAL | 11 |
| 542 | IK0QDM | LUIGI MASTROBATTISTA | 11 |
| 686 | IK4THK | VILLIAM PANINI | 11 |
| 454 | IN3AUD | RICCARDO ZANIN | 11 |
| 545 | ON4BB | LUK WATERSCHOOT | 11 |
| 448 | ON4ON | DANNY COMMEYNE | 11 |
| 495 | S52KM | HINKO JAVERNIK | 11 |
| 322 | UA9CGL | V.P. BATUEV | 11 |
| 362 | CT1DIZ | JOSE' ALEXANDRE BARBOSA | 10 |
| 576 | IK2JYT | GIOVANNI TERZAGHI | 10 |
| 392 | IK8OZZ | LUIGI CERVASIO | 10 |
| 586 | IZ1ANZ | MARCO CERRUTI | 10 |
| 102 | ON7ZM | JEAN PIERRE HUBERT | 10 |
| 672 | 9A2NA | MILADEN VUKSIC | 9 |
| 661 | DL2DXA | BERND PONETKA | 9 |
| 503 | IK2TDR | VITTORIO NOVELLO | 9 |
| 730 | IK4UNH | DAVIDE BABINI | 9 |
| 453 | IN3HDE | TIZIANO LUNELLI | 9 |
| 135 | 4X4JU | MALIK WEBMAN | 8 |
| 403 | F5JYD | BRUNO FILIPPI | 8 |
| 713 | F5NPS | DENIS MIGEON | 8 |
| 630 | IK1YEK | VINCENZO FIRPO | 8 |
| 182 | IN3PEE | SERGIO MOTTARAN | 8 |
| 533 | SP6NIC | MILIAN MAREK | 8 |
| 616 | UT5URW | ANDREI PLOTKIN | 8 |
| 756 | DL1DTL | KLAUS VOIGT | 7 |
| 506 | IK2DUW | ANTONIO PASSARELLA | 7 |
| 483 | IK2GPQ | MICHELE MIRANDA | 7 |
| 625 | IK5VLO | PAOLO CECCARELLI | 7 |
| 615 | IK6OCX | CAMILLO MENNILLI | 7 |
| 411 | IK8CVZ | PASQUALE IANNOTTA | 7 |
| 590 | IT9YSW | PIERO SALMERI | 7 |

| | | | |
|-----|--------|----------------------|---|
| 460 | IV3TIQ | FRANCESCO CELLI | 7 |
| 122 | IW5BHU | MARCO MIRAGLIA | 7 |
| 554 | IZ2ABN | LUCIANO BONITTA | 7 |
| 665 | OM3XX | EMIL HORVATH | 7 |
| 319 | G4POF | JOHN HART | 6 |
| 198 | I0KNQ | PAOLO ROSSETTI | 6 |
| 96 | IK1AIG | FRANCO SEITA | 6 |
| 574 | IK2UVR | PIER LUIGI ANZINI | 6 |
| 604 | IT9DAA | CORRADO RUSCICA | 6 |
| 359 | IT9HLR | SALVATORE COSTANTINO | 6 |
| 595 | IZ0CKJ | ALESSIO ROMA | 6 |
| 757 | IZ2BKT | MAURO CAPELLI | 6 |
| 678 | DL1DXF | KARL SCHICKETANZ | 5 |
| 683 | G4FVK | DAVID SEWELL | 5 |
| 9 | I2JSB | GIORGIO SAVINI | 5 |
| 425 | IK2MLY | PAOLO MORO | 5 |
| 553 | IK6GZM | GIANLUCA BIONDI | 5 |
| 180 | IS0JMA | ROBERTO ALAIMO | 5 |
| 739 | IZ8EDJ | ORESTE D'ANZILIO | 5 |
| 581 | OM2AD | ERWIN BLAZICEK | 5 |
| 577 | SP5AUB | TADEUSZ PIOTROWSKI | 5 |
| 725 | SP5AUB | TADEUSZ PIOTROWSKI | 5 |
| 292 | UA9LT | DIMA LUKASHEV | 5 |
| 439 | W9DC | DON CHAMBERLAIN | 5 |
| 710 | 9A2WJ | MILAN DRLIC | 4 |
| 705 | DF1BN | PAUL EDUARD MEYER | 4 |
| 746 | DL1LL | WINFRIED JOESTER | 4 |
| 551 | IK2XDE | ANDREA BERNARDO | 4 |
| 452 | IK7CNX | PASQUALE BATTAGLINO | 4 |
| 145 | IK8BQE | RAIMONDO BARONE | 4 |
| 609 | IK8YFU | ALESSANDRO POCHI' | 4 |
| 93 | IS0UWS | FERNANDO ROCCA | 4 |
| 614 | IV3ARJ | UMBERTO PARON | 4 |
| 295 | JF1SEK | HIDEO TAKAHASHI | 4 |
| 441 | SP5TZC | JANUSZ PALUCH | 4 |
| 310 | UA3LAR | VLAD BAKALOV | 4 |
| 566 | UA9MHN | ALEX VENDEROVICH | 4 |
| 511 | US7WW | BOGDAN BARCHUK | 4 |
| 284 | DF6EX | MANFRED HEIER | 3 |
| 722 | DL1JFM | KARL MAJOR | 3 |
| 636 | DL3ANK | NORBERT LEIPOLD BECK | 3 |
| 694 | DL6ATI | HANS JURGEN STREICH | 3 |
| 154 | G4AYO | M. J. HEWITT | 3 |
| 150 | I3FOM | DOMENICO FINOCCHIARO | 3 |
| 244 | I3JUK | GIUSEPPE BUSTREO | 3 |
| 215 | I4KYO | GIORGIO CAVICCHIOLI | 3 |
| 433 | IK1SPE | GIOVANNI SETTIMO | 3 |
| 593 | IK2YQX | ALBERTO LONGONE | 3 |
| 727 | IK3TJO | GRAZIANO BRESSAN | 3 |
| 209 | IK5DHL | ROBERTO CHICCA | 3 |
| 750 | IK5XLB | LUCA PAMPALONI | 3 |
| 504 | IK7IMO | VINCENZO CARRIERO | 3 |
| 537 | IV3UT | ROBERTO GIARNELLO | 3 |

| | | | |
|-----|--------|-----------------------------|---|
| 650 | IZ1ANU | GIOVENALE ABRATE | 3 |
| 269 | N4AH | RON BRANDON | 3 |
| 712 | OE1TKW | HELMUT KLEIN | 3 |
| 692 | RZ3EC | EUGENE SHELKANOVCEV | 3 |
| 745 | UN7FW | VADIM MIKHIN | 3 |
| 44 | CT4NH | LUIS SUTIL TEIXEIRA | 2 |
| 196 | DJ6VM | BODO HINZ | 2 |
| 631 | DL2MIJ | ROBERT MUSSINGER | 2 |
| 477 | DL2SUB | WERNER BARTH | 2 |
| 747 | DL3DXF | GERHARD BEISE | 2 |
| 277 | GW4BKG | STEPHEN EMILYN JONES | 2 |
| 4 | I2MOV | FLAVIANO MORO | 2 |
| 8 | I2ZGC | GIANNI ZILLIO | 2 |
| 170 | I3ISM | LUCIO SIMIONI | 2 |
| 162 | I8IHG | GAETANDO GONDOLA | 2 |
| 579 | IK1NLZ | PAOLO GARAVAGLIA | 2 |
| 54 | IK2EGL | DONATO CARDARELLI | 2 |
| 517 | IK2THN | ELEONORA LANDONI | 2 |
| 518 | IK2THP | ANTONIO FRANCHI | 2 |
| 223 | IK3BPN | PATRIZIA ROSSI | 2 |
| 153 | IK3GER | PAOLO CORSETTI | 2 |
| 468 | IK4MSV | PAOLO PRANDI | 2 |
| 536 | IK7GOB | MICHELE LUIGI PETRUZZI | 2 |
| 546 | IK7XNA | SERGIO MEZZINA | 2 |
| 426 | IK8MFA | LUIGI ZACCARI | 2 |
| 473 | IK8PGC | CRISPINO SOSSIO | 2 |
| 214 | IT9VDQ | GIUSEPPE GIUNTA | 2 |
| 726 | IV3KSE | FRANCO MANCINI | 2 |
| 156 | IV3LNQ | LUIGI LENARDON | 2 |
| 751 | IZ7CDG | IVO GUADALUPI | 2 |
| 653 | IZ8BGY | GIUSEPPE MOLINARI | 2 |
| 652 | IZ8CCW | ANTONIO CANNATARO | 2 |
| 188 | LZ1XL | MINKO LUBOMIROV | 2 |
| 734 | LZ4BU | IVO TANEV | 2 |
| 282 | OK1IWS | WOLFGANG SCHULDES | 2 |
| 334 | SP6AUI | JANUSZ BEBEN | 2 |
| 272 | VE3XN | GARY HAMMOND | 2 |
| 56 | WA2VUY | ANGEL M. GARCIA | 2 |
| 379 | YO4WO | DIMITRIU OLIMPIU | 2 |
| 675 | DJ9HX | UWE JAEGER | 1 |
| 211 | DK3KD | WOLFGANG DAUB | 1 |
| 733 | DL5ZG | JURGEN ROSEL | 1 |
| 466 | EA5RC | VICENTE OLMEDO | 1 |
| 370 | EA9PY | JOSE MARIA ROCA GONZALES | 1 |
| 432 | G3PHW | BARRY TOD | 1 |
| 502 | G4XRX | ROGER HEADLAND | 1 |
| 312 | GM3ITN | LES HAMILTON | 1 |
| 332 | HB9DAX | MANFRED HEISEL | 1 |
| 737 | I0OWO | GIUSEPPANTONIO PIETRANTONIO | 1 |
| 69 | I1BSN | FRANCO BESSONE | 1 |
| 382 | I1RJP | PIERMARIO ROJATTI | 1 |
| 123 | I2GYH | GASPARE CAMERANO | 1 |
| 58 | I2YWR | VALENTINO VALLE' | 1 |

| | | | |
|------------|--------|------------------------|---|
| 383 | I2YYO | GIORGIO PREMOLI | 1 |
| 335 | I4FGG | GIANGIACOMO FABBRI | 1 |
| 16 | I5NQQ | ANTONIO PILICHI | 1 |
| 28 | I5ZUF | LUIGI BULFON | 1 |
| 48 | IK1AZK | ENZO BERNARDELLI | 1 |
| 105 | IK1CJO | MAURO FERRUA | 1 |
| 736 | IK2YSJ | SILVANO TUMIATI | 1 |
| 227 | IK3BSM | DANIELE LIVIERI | 1 |
| 208 | IK5CBE | GIUSEPPE MIROSSI | 1 |
| 571 | IK5MEN | RICCARDO BERNACCHI | 1 |
| 543 | IK7FPX | MICHELE FINOCCHIO | 1 |
| 481 | IK8JVG | ENRICO MELE | 1 |
| 684 | IK8URG | GIUSEPPE CHIODO | 1 |
| 632 | IV3KAS | LUIGI POPOVIC | 1 |
| 629 | IZ1AOK | TONINO SILVANO | 1 |
| 676 | JA7MGP | TOSHIYUKI SASAKI | 1 |
| 86 | K3FN | JAMES E. MACKEY | 1 |
| 680 | OE2DYL | DIEMER KONRAD | 1 |
| 526 | OE6CLD | CLAUS STENLIK | 1 |
| 569 | RU4SS | STAN VAKHONIN | 1 |
| 267 | UA6AX | YURI CHUIKO | 1 |
| 328 | UA9CBO | VALENTINE ZAMALUTDINOV | 1 |
| 744 | VU2UR | B.L.MANO HAR "ARASU" | 1 |

7. CLASSIFICA ATTIVATORI / ACTIVATORS' STANDING

| Pos. | Callsign | Score |
|------|----------|-------|
| 1 | I3BQC | 28 |
| 2 | IW7EGQ | 18 |
| | IZ7ATN | 18 |
| 4 | IT9AAK | 12 |
| 5 | I3MDU | 11 |
| | IZ4AKS | 11 |
| | IZ7KHR | 11 |
| 8 | IK3RIY | 8 |
| 9 | IZ0CKJ | 6 |
| | IZ3WSP | 6 |
| 11 | IK1TTD | 5 |
| | IK3PQH | 5 |
| | IZ7FMQ | 5 |
| 14 | IK8YFU | 4 |
| | IZ5GST | 4 |
| 16 | I3THJ | 3 |
| | IK7IMQ | 3 |
| | IK7JWX | 3 |
| | IS0BRQ | 3 |
| | IT9BWD | 3 |
| | IT9CVO | 3 |
| | IT9HBS | 3 |
| | IT9ZZO | 3 |
| | IW5AB | 3 |
| | IW8RAO | 3 |
| | IZ3EBA | 3 |
| | IZ3NYS | 3 |
| | IZ7NLZ | 3 |
| | IZ8CZR | 3 |
| | IZ8SJA | 3 |
| | IZ8SKO | 3 |
| 32 | I1ASU | 2 |
| | IK3QAR | 2 |
| | IT9EJW | 2 |
| | IT9INO | 2 |
| | IU7BOH | 2 |
| | IU7COR | 2 |
| | IU7GSN | 2 |
| | IV3DXW | 2 |
| | IV3NBD | 2 |
| | IV3TMM | 2 |
| | IV3VFR | 2 |
| | IW3HMH | 2 |
| 32 | IW7DLE | 2 |

| | | |
|----|--------|---|
| | IW9CLF | 2 |
| | IZ3GHP | 2 |
| | IZ3GNG | 2 |
| | IZ3NVR | 2 |
| | IZ3QFG | 2 |
| | IZ7ECL | 2 |
| | IZ7FLP | 2 |
| | IZ7FLQ | 2 |
| | IZ7XIQ | 2 |
| | IZ7ZKR | 2 |
| | IZ8EGM | 2 |
| 56 | I1ANP | 1 |
| | I1HBY | 1 |
| | I1SAF | 1 |
| | I2MYF | 1 |
| | I3CLZ | 1 |
| | I3VAD | 1 |
| | I7LGM | 1 |
| | I8IUD | 1 |
| | IC8ATA | 1 |
| | IK1WVR | 1 |
| | IK2AHB | 1 |
| | IK2AVH | 1 |
| | IK2UJS | 1 |
| | IK3ABY | 1 |
| | IK3BPN | 1 |
| | IK3HHX | 1 |
| | IK3JLV | 1 |
| | IK3OBY | 1 |
| | IK3VUU | 1 |
| | IK4ALM | 1 |
| | IK5DEZ | 1 |
| | IK5WWA | 1 |
| | IK5YZV | 1 |
| | IK7FPX | 1 |
| | IK7IMP | 1 |
| | IK7LMX | 1 |
| | IK7MOF | 1 |
| | IK7WDS | 1 |
| | IK8MRA | 1 |
| | IK8OFW | 1 |
| | IK8XVA | 1 |
| | IM0GNF | 1 |
| | IM0QMA | 1 |
| | IS0BOY | 1 |

| | | |
|----|--------|---|
| | IS0DSW | 1 |
| | IS0EDE | 1 |
| | IS0FKA | 1 |
| | IS0JMA | 1 |
| 56 | IS0QQA | 1 |
| | IS0SEU | 1 |
| | IS0YPW | 1 |
| | IT9ACM | 1 |
| | IT9AGZ | 1 |
| | IT9ELT | 1 |
| | IT9FSG | 1 |
| | IT9FUN | 1 |
| | IT9FXY | 1 |
| | IT9GAC | 1 |
| | IT9GHW | 1 |
| | IT9GNG | 1 |
| | IT9ONM | 1 |
| | IT9OPR | 1 |
| | IU0FBK | 1 |
| | IU4FIT | 1 |
| | IU5AXT | 1 |
| | IU7FKP | 1 |
| | IU8ACV | 1 |
| | IU8ALR | 1 |
| | IU8BWV | 1 |
| | IU8DSS | 1 |
| | IV3IYH | 1 |
| | IV3NVN | 1 |
| | IV3RAV | 1 |
| | IV3WMS | 1 |
| | IW0HQU | 1 |
| | IW1PDP | 1 |
| | IW2MZX | 1 |
| | IW3ECI | 1 |
| | IW3GSH | 1 |
| | IW3HXR | 1 |
| | IW3ILP | 1 |
| | IW3SSA | 1 |
| | IW5ELA | 1 |
| | IW7DOL | 1 |
| | IW7DZJ | 1 |
| | IW8QNV | 1 |
| | IW8QQK | 1 |
| | IW8RSY | 1 |
| | IW9APP | 1 |

| | | |
|----|--------|---|
| | IW9FSG | 1 |
| | IW9HII | 1 |
| | IW9HMS | 1 |
| | IW9HQP | 1 |
| | IZ1CLA | 1 |
| | IZ1ELP | 1 |
| | IZ1JOE | 1 |
| | IZ1JUP | 1 |
| | IZ1MHL | 1 |
| 56 | IZ1MHQ | 1 |
| | IZ1OSS | 1 |
| | IZ2AJE | 1 |
| | IZ2ESV | 1 |
| | IZ2GNQ | 1 |
| | IZ2QCP | 1 |
| | IZ2RLO | 1 |
| | IZ3DRO | 1 |
| | IZ3GMT | 1 |
| | IZ3NXC | 1 |
| | IZ3VIP | 1 |
| | IZ4RDV | 1 |
| | IZ5BTC | 1 |
| | IZ7AUH | 1 |
| | IZ7CDE | 1 |
| | IZ7ECT | 1 |
| | IZ7FMN | 1 |
| | IZ7HZU | 1 |
| | IZ7LDC | 1 |
| | IZ7NRJ | 1 |
| | IZ7XFC | 1 |
| | IZ8BAD | 1 |
| | IZ8ESX | 1 |
| | IZ8FFA | 1 |
| | IZ8FNC | 1 |
| | IZ8FPF | 1 |
| | IZ8FPH | 1 |
| | IZ8IYX | 1 |
| | IZ8NWA | 1 |
| | IZ8QNX | 1 |
| | IZ8VWR | 1 |
| | IZ8WQZ | 1 |
| | IZ8XFM | 1 |
| | IZ8XJJ | 1 |
| | IZ8XLP | 1 |
| | IZ8YWF | 1 |

8. DIPLOMI EMESSI NEL 2013-16 / *AWARDS RELEASED IN 2013-16*

| Nr. | Call sign | Nome / Name | Punteggio storico IIA IIA Historical Score |
|-----|-----------|-----------------------------|---|
| 728 | IK2OVC | VITTORIO LOSA | 73 |
| 729 | IT9DVZ | ROBERTO GAGLIOTI | 100 |
| 730 | IK4UNH | DAVIDE BABINI | 153 |
| 731 | I4JHG | RAINIERO BERTANI | 71 |
| 732 | NL 11553 | LEO VAN DER HORST | 98 |
| 733 | DL5ZG | JURGEN ROSEL | 310 |
| 734 | LZ4BU | IVO TANEV | 309 |
| 735 | IN3XUG | WALTER FRONCHETTI | 220 |
| 736 | IK2YSJ | SILVANO TUMIATI | 119 |
| 737 | I0OWO | GIUSEPPANTONIO PIETRANTONIO | 462 |
| 738 | MU0SGY | LIONEL ROITHMEIR | 31 |
| 739 | IZ8EDJ | ORESTE D'ANZILIO | 105 |
| 740 | I5JRR | RAFFAELE RAGNI | 105 |
| 741 | DL7UXG | KLAUS POELS | 37 |
| 742 | US3LX | LEONID KHOLOD | 74 |
| 743 | G4JFS | JACK FITZSIMONS | 176 |
| 744 | VU2UR | B.L.MANO HAR "ARASU" | 23 |
| 745 | UN7FW | VADIM MIKHIN | 21 |
| 746 | DL1LL | WINFRIED JOESTER | 31 |
| 747 | DL3DXF | GERHARD BEISE | 55 |
| 748 | IZ2FOS | LORENZO MENDINI | 110 |
| 749 | I0SYQ | LUCIANO SANNA | 585 |
| 750 | IK5XLB | LUCA PAMPALONI | 117 |
| 751 | IZ7CDG | IVO GUADALUPI | 64 |
| 752 | EA2WD | JUAN JOSE' RUIZ BLANCO | 54 |
| 753 | HA8TI | JANOS KAKUK | 30 |
| 754 | DL8UVG | VOLKHARD GRONKE | 32 |
| 755 | ONL-5923 | PETER DESTOOP | 49 |
| 756 | DL1DTL | KLAUS VOIGT | 41 |
| 757 | IZ2BKT | MAURO CAPELLI | 152 |
| 758 | OK1ANN | VLADIMIR KONVALINKA | 73 |
| 759 | IK6XEJ | GUERRIERO PIATTONI | 394 |
| 760 | IK4DRY | STEFANO ZOLI | 205 |
| 761 | IK2ZJN | RENZO MONTI | - |
| 762 | IT9NVA | VINCENZO ALTAMURA | - |