

ITALIAN ISLANDS AWARD



PATROCINATO DALL'ASSOCIAZIONE RADIOAMATORI ITALIANI

Directory I.I.A.

Saverio Amore - IK2RLS

Italian Islands Award

Directory 2014

La pubblicazione è patrocinata dall'A.R.I.
Associazione Radioamatori Italiani
Ente Morale - DPR 10 gennaio 1950, n. 368

Indice / Index

Introduzione e ringraziamenti	4
Questione d'Amore.....	5
1. REGOLAMENTO IIA (lingua Italiana).....	6
2. IIA RULES (English).....	15
3. DIRECTORY DELLE ISOLE / ISLES DIRECTORY	25
3.1 Introduzione / Introduction	25
3.2 Isole valide / Current Valid Islands.....	27
3.3 Isole cancellate / Deleted Islands	155
3.4 Corrispondenze incrociate / Quick cross references	156
4. ATTIVITA' 2013/ OPERATIONS 2013	174
4.1 Attivazioni 2013 / Isles activations in 2013.....	174
4.2 Classifica Storica / Historical Standing.....	178
4.3 Classifica Corrente non ufficiale / Unofficial Current Standing	190
4.4 Classifica attivatori / Activators' Standing	191
5. DIPLOMI EMESSI NEL 2012 E 2013 / AWARDS RELEASED IN 2012 AND 2013	192

Copertina: veduta aerea della Laguna di Venezia; foto di Saverio IK2RLS

Front page: aerial view of Venice Lagoon, embedding a large number of references of IIA program; picture by Saverio, IK2RLS



Introduzione e ringraziamenti

Con molto piacere presento alla comunit  radiantistica la nuova edizione 2014 della Directory del Diploma delle Isole Italiane, I.I.A. Italian Island Award.

Si tratta di un lavoro fortemente innovativo rispetto alla versione 2013 della stessa, in quanto si sono aggiunte notevoli informazioni in piu', arrivando ad un risultato molto piu' completo. Per ogni isola sono state aggiunte le coordinate geografiche, brevi note sullo status della stessa, nonche' una nuova classificazione in base al grado di accessibilit  pratico da parte degli attivatori; in questo modo le attivazioni di referenze particolarmente difficili potranno avere il giusto grado di riconoscimento da parte della comunit  degli appassionati IIA.

E' stato leggermente aggiornato il regolamento, ma solo per dettagli operativi; pertanto i punti chiave gia' presenti nelle edizioni 2013 e 2006 sono confermati.

Ho cercato di coinvolgere gli appassionati nel fornire documentazione e notizie circa le isole, ed ho avuto diversi riscontri, cosi' come ho avuto una lieta e nutrita partecipazione alla pagina Facebook "Italian Islands Award" che ho creato per servire la comunit  IIA; la pagina conta oggi oltre 180 partecipanti iscritti ed invito tutti ad entrarne a far parte, per poter informare circa le attivita' IIA in corso, insieme ovviamente alla pagina ufficiale del sito A.R.I. e le pagine di Radio Rivista che restano ovviamente i riferimenti ufficiali del Diploma.

I primi e piu' importanti ringraziamenti sono per Mauro Pregliasco I1JQJ, IOTA Checkpoint per l'Italia e gia' Segretario Generale ARI, e Pier Luigi Anzini IK2UVR, Award Manager Nazionale ARI, i quali mi hanno dato la possibilit  di occuparmi di questo prestigioso Diploma.

Tra coloro che hanno fattivamente contribuito con materiale ed informazioni ringrazio innanzitutto Vittorino Boaga I3BQC, che oltre ad essere uno dei maggiori attivatori delle isole della Laguna Veneta insieme ai molti amici veneziani, ha fornito una completa descrizione aggiornata dello status delle stesse referenze lagunari.

Roberto Alaimo IS0JMA, Alfredo De Nisi IK7JWX, Alberto Incerti Valli IK4HPU per la loro documentazione sulle zone di Olbia, Lecce e Delta del Po rispettivamente.

Alfio IT9EJW, Dario IZ3QFG, Daniele IK1JGU e Giuliano I1SAF che hanno fornito informazioni e materiale relative al loro territorio, e, non potendo elencarli tutti, ovviamente tutti gli attivatori storici e nuovi delle Isole nell'anno 2013, che sono stati di fatto il motore della comunit  IIA con le loro operazioni o con le loro proposte di nuove referenze. La lista degli attivatori 2013 e' riportata piu' avanti in questa directory.

**Saverio Amore, IK2RLS
IIA Award Manager**

QUESTIONE D'AMORE

Facile giocare con un cognome che si porta già appresso una, evidentissima, carica di positività.

Ma, sfogliando pagina, dopo pagina, il gran lavoro fatto dall'amico Saverio, IK2RLS, posso ben dirvi che ci vuole e ci è voluto Amore per mettere insieme un'opera di questo genere.

E oltre ad amore, amore per il radiantismo, Saverio, con una certissima opera di ricostruzione, con una sorprendente capacità di incrociare latitudini e longitudini, per collocare l'isola giusta al posto giusto, con la referenza giusta, e ancora, con la meticolosità di investigare sull'accessibilità o meno, persino del più remoto scoglio, ha tessuto la trama di questa Directory 2014 in modo rigoroso ed estremamente professionale. Dimostrando al mondo, se mai ce ne fosse bisogno, che gli italiani quando vogliono fanno le cose molto bene. E, spesso, anche molto meglio.

Ora tocca a voi: attivatori, cacciatori, dxers. Tenete questa Directory 2014 del Diploma delle Isole Italiane, a portata di mano, nel vostro shack, ad un palmo dal vostro microfono o dal vostro tasto.

Per essere pronti ad agguantare un qso in più, per scalare la classifica, per togliervi il dubbio su dove collocare nella cartina geografica il segnale proveniente da un Qth disseminato nel gran mare che ci circonda. Dal canto mio se, come Vice Presidente dell'ARI ho il piacere di ringraziare Saverio e di congratularmi con lui, a nome di tutto il CDN, come direttore responsabile di RadioRivista, il magazine ufficiale di tutti i soci ARI, e del sito internettiano ARI.it, non posso che guardare con orgoglio e con riconoscenza al Saverio Amore della prima ora, quando ha cominciato sotto la nostra bandiera, questa sua avvincente sfida per rilanciare lo I.I.A .

Sono felice di aver messo fin da subito a sua disposizione le pagine di RadioRivista che ospitano mensilmente gli updates e i riferimenti ufficiali del Diploma e sono altrettanto felice di aver riservato al Diploma una collocazione ben precisa, sempre online, sul sito nostro sito

Buona navigazione dunque. E non solo virtuale.

Perché le isole e gli scogli italiani sono e resteranno sempre un attracco sicuro per ritrovare le emozioni che solo la nostra passione sa suscitare

Gabriele Villa, I2VGW

Vice Presidente ARI

Direttore di RadioRivista

1.REGOLAMENTO IIA (lingua Italiana)



Italian Islands Award (IIA)

Regolamento HF (1 Gennaio 2014)

L'A.R.I. Associazione Radioamatori Italiani rilascia a tutti i partecipanti l'I.I.A. per avere effettuato e confermato contatti radioamatoriali bilaterali ed iso banda ed iso modo con stazioni situate su Isole appartenenti al territorio della Repubblica Italiana.

Definizione di Isola e requisiti minimi

Ai fini dell'IIA sono da considerarsi valide le isole, gli scogli, i faraglioni e, in generale, qualunque pezzo di terra, sabbia o roccia che emerga dall'acqua in qualunque momento del giorno, a prescindere dalle condizioni di alta o bassa marea; dovrà, in ogni caso, essere sempre salvaguardato il concetto di isola come generalmente accettato. L'isola non dovrà mai essere completamente sommersa dall'acqua, tranne in casi di maree eccezionali, e dovrà essere tale da permettere di navigarvi intorno con un qualsivoglia natante.

Il collegamento alla terraferma per mezzo di strutture costruite dall'uomo, quali ponti,

passerelle, ecc., non limita il concetto di validità, purché l'acqua sia in qualche punto libera di fluire al di sotto della struttura..

Non sono valide le isole costruite dall'uomo, quali, per esempio, frangiflutti, barriere, isole artificiali, ecc.

Non sono valide le isole ubicate nei fiumi e nei laghi. Le isole situate nella parte terminale della foce di un fiume potranno essere valide se almeno il 50% della superficie dell'isola si trova nel mare.

L'isola, deve essere riportata e nominata nella Carta d'Italia alla Scala di 1:25.000 edita dall'Istituto Geografico Militare od altra cartografia equivalente, come il Geoportale Nazionale; in difetto, il nome dovrà essere desumibile da carte nautiche dettagliate, documenti rilasciati dalla Capitaneria di Porto, pubblicazioni specializzate del settore o da qualunque altra fonte ufficiale, compresi siti Web di sufficiente affidabilità'.

La distanza dalla costa deve essere sempre di almeno 50 metri, anche in caso di bassa marea.

L'isola deve poter essere accessibile senza rischio o pericolo di incolumità' per l'attivatore; anche per questo motivo e' orientativamente richiesto che l'isola abbia una superficie minima di 20 m².

Le isole valide per il Diploma sono elencate nella Directory ufficiale IIA, e sono raggruppate in gruppi omogenei (arcipelaghi noti, aree storiche o amministrative definite). L'elenco delle isole e' aggiornato al 1 Gennaio 2014 ; saranno possibili cambiamenti (tanto integrazioni quanto eventuali cancellazioni) dietro presentazione all'Award Manager IIA di richieste specifiche adeguatamente supportate dalla necessaria documentazione cartografica e fotografica.

Ad ogni isola valida e' assegnato un nuovo codice di referenza costituito da una lettera distintiva del gruppo e da tre cifre.

Nella Directory allegata al presente regolamento 2014 sono riportate le corrispondenze tra il nuovo codice assegnato adesso e quello utilizzato fino al 2012, basato sulla targa automobilistica della provincia di appartenenza piu' il numerale progressivo. Il vecchio codice e' obsoleto ma puo' essere menzionato durante le attivazioni e riportato sulle qsl, insieme pero' al codice nuovo che e' comunque obbligatorio. L'uso delle vecchie referenze provinciali e' ancora richiesto per l'accredito di qso effettuati fino al 31-12-2012, come precisato oltre.

Operazioni

Le operazioni saranno accettate se sarà effettuato un numero minimo di 100 collegamenti, che potrenno essere effettuati anche in sessioni separate, e comunque prima dell'attivazione IIA successiva.

Gli attivatori dovranno richiedere l'accredito dell'attivazione precisando l'isola dalla quale hanno operato e tutte le condizioni operative usate (operatori, bande, modi, etc..). La comunicazione dell'attivazione da effettuarsi dovrà essere data all' IIA Award Manager all'indirizzo mail iaa@ari.it prima dell'attivazione stessa, tranne casi di forzata impossibilità'.

Un'apposita Commissione composta da Soci di provata moralità, le cui decisioni saranno inappellabili, valuterà eventuali controversie relative alle operazioni.

Per ogni attivazione successiva al 31-12-2012 gli attivatori dovranno inviare all'Award Manager documentazione relativa alle operazioni stesse, ed il log dei qso in formato ADIF, contenente nel campo Comment la referenza IIA nel seguente modo:

<Comment:k>IIA-Xnnn

con **k** la lunghezza totale del campo, ed **Xnnn** e' la referenza IIA secondo la nuova numerazione introdotta con questo diploma (una lettera e tre cifre).

Il materiale deve obbligatoriamente includere foto e/o filmati in formato JPG o MP4 od altri formati standard per Personal Computer, che provino l'avvenuta presenza sull'isola, nonché i files KMZ della posizione della stazione.

Per molte referenze di dimensioni piccole o facilmente confondibili con isole vicine, e' fortemente raccomandato all'attivatore di inviare foto di schermate di localizzatori GPS o funzione equivalente disponibile in smartphones; queste referenze sono segnalate nella directory; l'invio di tali schermate risolve ogni questione relativa al corretto posizionamento dell'attivatore.

L'invio del materiale e del log deve avvenire entro 15 giorni dal termine delle operazioni stesse.

I residenti nelle Isole non sono obbligati ad inviare il loro log elettronico, ma dovranno confermare il qso ai cacciatori tramite qsl cartacea o messaggio e-mail.

E' gradito l'invio di materiale che possa arricchire di contenuti Radio Rivista ed il sito web dell'Associazione.

Rilascio del Diploma.

Diploma Base: è rilasciato dall'ARI a tutti i radioamatori e SWL italiani che abbiano effettuato collegamenti/ascolti con 50 isole diverse situate in almeno 10 gruppi. Per i radioamatori e SWL europei sono richiesti collegamenti/ascolti con 30 isole diverse in almeno 6 gruppi. Per gli extraeuropei 15 isole e 3 gruppi.

Honor Roll: riconoscimento che si ottiene al raggiungimento di 100 isole diverse in almeno 15 gruppi.

All Italian Islands Roll: riconoscimento che si ottiene al raggiungimento di 300 isole diverse da tutti i gruppi in elenco.

All'ottenimento dell'Honor Roll e dell All Italian Islands Roll, il titolare può richiedere l'emissione di una targa, come più avanti specificato.

Su RadioRivista e sul sito www.ari.it sarà pubblicata la classifica annuale IIA, stilata in base alle richieste dei diplomi rilasciati e alle richieste di aggiornamento pervenute entro il 31 dicembre dell'anno precedente, nonché la lista aggiornata dei Diplomi rilasciati.

I collegamenti devono essere stati effettuati a partire dall'1 gennaio 1970 sulle bande HF fino ai 10 metri compresi, come da band plan IARU. Non sono previsti endorsements di banda o di modo.

I qso relativi alle attività IIA sono distinti in due fasce:

Qso storici: effettuati fino al 31-12-2012, e basati sui regolamenti IIA in essere fino al 2012.

Qso Correnti: effettuati a partire dal 1-1-2013 e basati sui regolamenti 2013, 2014 e successivi.

Per l'ottenimento del Diploma bisogna conseguire il numero minimo di collegamenti richiesti o tra i qso storici o tra quelli correnti, escludendo quindi la somma dei due tipi.

Norme per il rilascio

E' necessario inviare l'estratto log dei qso da accreditare in un file ADIF, con la referenza IIA annotata nel campo Comment, nel seguente modo:

Per i qso storici:

<Comment:9>IIA-XXnnn

dove XXnnn e' la sigla della Referenza IIA secondo la tipologia Provinciale valida fino al 2012.

Per i qso correnti:

<Comment:8>IIA-Xnnn

dove Xnnn e' la sigla della Referenza IIA secondo la nuova tipologia a gruppi valida dopo il 2012.

Il file ADIF deve contenere nel campo Operator il call utilizzato durante l'attivazione; quindi non e' necessariamente quello dell'operatore fisico che ha effettuato il qso; ad esempio nel caso di una attivazione effettuata con Nominativo Speciale o di Club.

Il file ADIF deve contenere obbligatoriamente i campi standard per data, modo, banda, frequenza, nonché il Campo <QSL_rcvd:1>Y

I qso Storici sono obbligatoriamente confermabili solo con QSL cartacee, che devono essere quindi in possesso del richiedente; l'Award Manager normalmente richiede la visione a campione delle qsl tramite loro scansione inviata via email.

I qso Correnti sono confermati tramite i log dell'attivatore, obbligatori per i qso fatti a partire dal 01-01-2013, per i quali le qsl non sono quindi indispensabili; i qso fatti con i Residenti su isole IIA sono invece confermabili solo con qsl, perche' il log dell'attivatore non e' obbligatorio in questo caso.

E' necessario inviare via email il modulo "IIA", disponibile sul sito in formato DOC od ODT, con i dati personali e l'autorizzazione alla pubblicazione dello score su Radio Rivista e sul sito web ARI.

L'indirizzo di spedizione per tutto il materiale e' iia@ari.it.

Coloro che non potessero effettuare la richiesta tramite internet potranno comunque farlo secondo posta convenzionale scrivendo direttamente all'Award Manager dedicato, Saverio Amore, IK2RLS, via De'Gasperi 18 – 20060 Vignate (MI).

Richieste di Diploma in formato elettronico

Il rilascio del Diploma elettronico in formato JPEG e' gratuito.

Per le richieste di Diploma in formato elettronico JPEG valgono le regole descritte al punto precedente.

Richieste di diploma cartaceo.

Le richieste per il Diploma tradizionale in cartoncino devono essere inviate all'Award Manager A.R.I., Via Scarlatti 31, 20124 Milano, specificando "IIA Award Manager" sulla busta, oppure direttamente all'Award Manager dedicato, Saverio Amore, IK2RLS, via De'Gasperi 18 – 20060 Vignate (MI).

Le regole di accredito dei qso sono identiche a quelle del Diploma elettronico, così come la richiesta del modulo IIA.

Il costo del Diploma cartaceo è di EUR 10,00 come rimborso di spese di preparazione e di spedizione.

Richieste di Targhe IIA "Honor Roll Trophy" e "All Italian Islands Trophy".

Per le richieste di Targa "Honor Roll trophy" o "All Italian Islands Roll Trophy" da parte di coloro che hanno conseguito il punteggio pedecentemente descritto, è necessario contattare direttamente l'Award Manager dedicato, Saverio Amore, IK2RLS, via De'Gasperi 18 – 20060 Vignate (MI), oppure via mail all'indirizzo iaa@ari.it; il Manager comunicherà preventivamente i costi della targa, estremamente variabili a causa delle spese di produzione e spedizione.

Classifiche

Verranno gestite due classifiche.

La prima è identificata come "Storica" ed è costituita dai punteggi acquisiti con i Diplomi già emessi al 31-12-2012 oppure anche successivamente ma con solo qso effettuati entro tale data (qsl indispensabili).

Una seconda, identificata come "Corrente" è costituita dai punteggi acquisiti con qso effettuati dopo il 31-12-2012 e verificati elettronicamente tramite file ADIF sia dei richiedenti che degli attivatori (qsl non necessarie, tranne che per i residenti IIA).

Per entrambe le classifiche è possibile richiedere aggiornamenti con le stesse modalità del rilascio (qsl cartacee per qso storici, log ADIF per qso correnti), nella misura di un aggiornamento per anno solare.

Per ottenere nuovi Diplomi con qso "Storici" od avanzamenti dei precedenti è indispensabile fornire le qsl in originale o loro scansioni, insieme al log in formato ADIF come sopra descritto; se si inviano le qsl, dovranno essere forniti i fondi per la loro restituzione.

Tutti i Diplomi emessi, sia quelli ottenuti con qso storici che quelli ottenuti con i correnti, hanno pari significato e valore di riconoscimento dell'attività radio svolta.

Validità

Il presente Regolamento, così come approvato dal C.D.N. ARI, sostituisce e annulla i precedenti.

NOTE AGGIUNTIVE

NUOVE ATTIVAZIONI, ISOLE DUBBIE

E' fondamentale che gli attivatori comprendano la qualità e la bontà della documentazione (le carte geografiche e/o nautiche e in seconda battuta le fotografie) in base alla quale viene stabilita la validità di un'isola ai fini IIA. Per questi motivi è consigliabile che la richiesta di un nuovo Numero di Riferimento (o di modifiche alle referenze già esistenti) venga presentata all'Award Manager con il maggiore anticipo possibile, prima che l'operazione abbia luogo. Sarà compito dell'Award Manager fornire una risposta nel minor tempo possibile. Tale risposta potrà anche essere interlocutoria nel senso che l'attivatore viene pertanto invitato a presentarne di più dettagliata.

Chi attiva un'isola potenziale new one per l'IIA senza aver presentato la necessaria documentazione con sufficiente anticipo, potrà ottenere il nuovo Numero di Riferimento in un secondo tempo, non appena l'Award Manager riceverà il materiale dal quale risulti la validità dell'isola in questione.

I 50 METRI

Un'isola/scoglio, per essere valida ai fini IIA, deve distare almeno 50 metri dalla costa marina. Per una questione di coerenza e serietà, l'IIA ha fatto proprio il criterio delle "pertinenze" ovvero dei "satelliti": si tratta di un concetto IOTA che viene applicato alla più ridotta scala locale.

In pratica, un'isola/scoglio deve distare 50 metri non solo dalla costa, ma anche da altre eventuali isole/scogli poste nelle sue vicinanze.

Pertanto se due isole/scogli sono sufficientemente lontane dalla costa e distano fra loro più di 50 metri, possono valere come due entità IIA separate e avere due distinti Numeri di Riferimento. In caso contrario l'una sarebbe satellite dell'altra (a prescindere dalle loro dimensioni) e verrebbero entrambe incorporate in un'unica entità IIA con un unico Numero di Riferimento.

Questo principio permette di accorpare quindi anche tutti gli scogli che sono di fatto porzioni della stessa isola madre separati apparentemente da questa da acqua, ma con pescaggio insufficiente per il passaggio di un natante.

Nella directory sono presenti referenze che non rispettano la regola dei 50 metri, poiché dichiarate valide prima dell'entrata in vigore della regola stessa. Per queste referenze vige il principio della cancellabilità a domanda da parte di almeno due OM richiedenti, che dovranno fornire documentazione apposita. La cancellazione avviene d'ufficio in casi estremi (ad esempio, banchi sabbiosi scomparsi). Fino alla data di cancellazione la referenza è attivabile e rimane valida per l'accredito.

INFORMAZIONI

Informazioni sulla Lista IIA, sulle decisioni in merito (relative alla non validità di un'isola o alla necessità di fornire maggiore documentazione), nonché la validità delle attivazioni, verranno segnalate con tempestività in un'apposita area del sito web dell'Associazione.

PERMESSI

Si tratta della vexata quaestio delle autorizzazioni operative e di sbarco sulle isole “proibite” in quanto militari, private o sotto speciale tutela perché facenti parte di riserve naturali o ricadenti sotto regolamenti di accesso specifico.

Ove esistenti, queste restrizioni dovranno essere superate dagli attivatori con i necessari permessi.

Attivazioni mancanti di tali permessi saranno annullate d'ufficio, anche successivamente alla loro effettuazione, anche nel caso che la restrizione non sia nota alla data delle operazioni.

È comunque opportuno rammentare che affinché un'operazione sia valida, la stazione (radio, antenne, generatore e tutte le altre attrezzature necessarie per il funzionamento della stazione stessa) e l'operatore siano regolarmente sull'isola; deroghe potranno essere concesse per comprovati casi eccezionali e comunque previa richiesta scritta all'Award Manager prima dell'attivazione.

E' utile ricordare che le isole private hanno comunque spesso porzioni demaniali accessibili; inoltre il pregresso verbale da parte dei proprietari e' sufficiente per convalidare l'attività; quindi per le isole private vale il principio generale per cui l'accesso e' legale fin tanto che non si configura il reato di accesso indebito a proprietà privata.

Diverso e' il caso in cui esistano norme restrittive specifiche per l'accesso ad un'isola; in tal caso e' necessario essere opportunamente autorizzati da parte dell'Ente proprietario o gestore dell'isola.

Con la directory 2014 le referenze IIA sono classificate anche sulla base di queste caratteristiche di accessibilità, come descritto nel paragrafo successivo.

ACCESSIBILITA' DELLA REFERENZA

Con la Directory 2014 viene introdotto un indice di accessibilità per ogni isola (“Livello” in Italiano, “Tier” in Inglese), per poter facilmente identificare il grado di facilità di accesso ad essa. Sono individuati cinque livelli:

Tier 1: Isola di grandi dimensioni geografiche, ovvero con popolazione radioamatoriale presente ed attiva, tale da rendere teoricamente sempre possibile in qualunque momento un qso con essa tramite sked diretto con un OM locale. Oppure isola collegata permanentemente alla terraferma da infrastrutture pubbliche (ponti) stradali o ferroviarie, che permettano l'accesso continuo all'isola stessa da parte degli attivatori con mezzi terrestri propri (auto, camper, bicicletta, a piedi, etc..).

Tier 2: Isola collegata alla terraferma da regolari servizi pubblici di collegamento marittimo, che permettano quindi l'accesso per un'attivazione radio senza l'uso di natanti ad hoc.

Tier 3: Isola non collegata alla terraferma da regolari servizi pubblici di collegamento marittimo; per conseguenza l'attivatore deve provvedere in proprio con un mezzo che gli consenta di sbarcare sull'isola; sono qui compresi anche gli scogli raggiungibili camminando a piedi dalla terraferma su un basso fondale.

Tier 4: Isole private, per le quali e' necessario chiedere il permesso di accesso al proprietario, o per le quali esistono solo ristrette aree demaniali libere per lo sbarco; il permesso al proprietario può essere anche solo verbale e chiesto al momento.

Tier 5: Isole con accesso regolamentato od interdetto (Aree faunistiche, Servitù Militari, etc..) per le quali e' necessario ottenere un permesso preventivo, in genere scritto, per lo sbarco, e per le quali e' richiesto di seguire norme di comportamento specifiche.

Il livello di accessibilit  ora indicato puo' ovviamente cambiare per un'isola nel corso del tempo. La Directory viene aggiornata con i piu' recenti dati disponibili, ed a questo scopo si raccomanda a tutti i partecipanti al programma IIA di inviare segnalazioni su modifiche di status sopravvenute (ad esempio: nuovi Regolamenti di sbarco da parte di Enti proprietari o Capitanerie di Porto, nuove istituzioni di Aree Protette, etc..).

SOFTWARE DI LOG

Si raccomanda l'uso di un normale programma di Log che possa generare file ADIF. Si raccomanda BBLogger.

La referencia IIA del qso da accreditare dovra' essere inserita nel campo Comment del file ADIF nel formato:

<Comment:8>IIA-Xyyy per qso correnti

<Comment:9>IIA-XXyyy per qso storici

dove Xyyy e' la nuova referencia ufficiale IIA basata sul gruppo di appartenenza, e XXyyy quella vecchio tipo basata sulla provincia.

E' utilizzabile anche il programma di Pietro Cogo IV3EHH, ma solo da parte dei cacciatori, e nella sua versione 2013 o successiva, compatibile con il regolamento in essere.

ESEMPI DI CORRETTI RECORD ADIF

Per un qso Storico:

```
<COMMENT:9>IIA-SC001 <OPERATOR:6>IT9EJW <CALL:4>E77O <BAND:3>40m <FREQ:6>7.0770  
<MODE:3>SSB <TIME_ON:4>0800 <QSO_DATE:8>20120421 <EOR>
```

Per un qso Corrente:

```
<COMMENT:8>IIA-S049 <OPERATOR:8>IT9EJW/p <CALL:4>E77O <BAND:3>40m <FREQ:6>7.0770  
<MODE:3>SSB <TIME_ON:4>0800 <QSO_DATE:8>20130421 <EOR>
```

I record ADIF prodotti dai programmi di log possono essere facilmente adattati tramite programmi base come Wordpad o Notepad.

L'ordine dei campi nel record non e' rigido, ma puo' essere a piacere; il record e' terminato da <EOR> come da standard ADIF.

CLASSIFICHE

Come detto nel Regolamento, sono istituite due classifiche separate, per riportare i nominativi di titolari di Diploma, ed i relativi qso Storici o Correnti.

Sara' inoltre pubblicata una doppia classifica riservata agli attivatori per le attivita' Correnti, che sara' aggiornata man mano con la convalida delle attivazioni stesse. Per le attivazioni Storiche, gli attivatori potranno comunicare all'Award Manager l'elenco delle operazioni effettuate fino al 31-12-2012.

Gli attivatori, per le sole attivita' Correnti, possono avere accreditata in automatico la referenza attivata ai fini del proprio punteggio IIA come cacciatore. A tale scopo l'attivatore dovra' inserire nel log ADIF dell'attivazione un qso fittizio con se stesso, ai soli fini del calcolo automatico del punteggio. Per recuperare accrediti Correnti non conteggiati, l'attivatore puo' reinviare successivamente i qso fittizi contattando l'Award Manager con un nuovo log ADIF.

2.IIA RULES (English)



Italian Islands Award (IIA)

Rules HF (2014 January 1st)

A.R.I. Associazione Radioamatori Italiani, issues the Italian Island Award (I.I.A.) to licensed amateur radio operators and SWLs for contacts made with stations located on islands belonging to the Italian Republic. Cross-band and/or cross-mode QSOs are not acceptable.

Definition of an island and minimum requirements

For the purposes of I.I.A., islands, rocks, reefs, and in general any portion of ground, sand or rock above the sea level can be valid.

The island must be always completely surrounded by water even at low tide, and it must be circumnavigable at all times.

Islands can be connected to the mainland by man-made bridges, footbridges, etc., provided that water is free to flow under them at all times.

Artificial islands, such as concrete/rock barriers, are not valid. Islands located in lakes and rivers are not valid; islands located at river mouths can be valid if at least 50% of their surface is in the open sea.

Islands must be shown and named on official Government Maps (such as the *Carta d'Italia alla Scala di 1:25.000* by I.G.M, or the *Geoportale Nazionale*); if the island name is missing, it must be shown on detailed nautical maps, specialized press or equivalent, including reliable websites.

The distance of an island from the mainland must be at least 50 meters at all times.

An island must be always accessible in a safe way, without risk for the activators; for this reason a minimum island size of 20 square meters is required.

Islands valid for the award are listed in the official IIA Directory. They are grouped on the basis of homogeneous criteria (known archipelagoes or administrative, historical or geographical areas). Each island has been given a reference number made of one letter denoting the group + three digits.

The 2013 IIA Directory lists the current reference numbers along with those in use until 2012. The latter were based on the Italian provinces, and are now obsolete; however, they can be used on QSL cards together with the new reference numbers (mandatory).

Activations

A minimum of 100 QSOs is required for a radio operation from a given island to be accepted. They can be made over separate operating sessions on different days, but in all cases before the activation of another island.

Planned activations must be reported to the IIA Manager (iia@ari.it) before the operation starts; if that is not possible, a waiver must be requested. Activators are required to validate their operations with the IIA Manager and to provide details of their activity (name and reference number of the island, operators, bands and modes used, etc). A committee of Senior ARI members will judge in case of dispute about the validity of operations.

The IIA Directory released on January 1st, 2014 is to be considered complete: updates are possible (additional reference numbers or removal from the list), but applications must be supported by adequate map and photographic evidence.

For each operation after 31 December 2012, activators must send to the IIA Manager proof of their operations and the log in ADIF format. The IIA reference number must be entered in the Comment field with the following syntax:

<Comment:k>IIA-Xnnn

where *k* is the length of the field, and *Xnnn* is the island reference number expressed in the new 2013 format (i.e. *X* for the letter denoting the island group and *nnn* for the three digits that identify the island within that group)

Validation material must include photographs and/or videos (JPG, MP4 or other standard formats for PC) providing evidence of physical presence on the island. Photographs showing the screen display from a GPS equipment - such as a Smartphone app – are strongly encouraged to proof the presence of the station on the correct island.

The validation material and the ADIF file must be sent via email to the IIA Manager (iia@ari.it) within 15 days of the completion of an operation.

Activators can credit their operation to their own IIA score, but in this case they must log a QSO with themselves for the purpose of electronic calculations.

Residents on islands are required to perform a formal activation of their island but they are not required to send the ADIF log; they must be prepared to send written confirmations of the QSOs (by traditional QSL cards or by email). Island hunters must record such qso in their ADIF log.

Material useful to describe the operation and the technical solutions used is welcome for publication on *RadioRivista* and the ARI website.

The Award

The Award is issued by ARI to licensed amateur radio operators (and to SWLs on a “heard” basis) for confirmed contacts made with

- 50 islands in at least 10 different Groups for Italian participants;
- 30 islands in at least 6 different Groups for European participants;
- 15 islands in at least 3 groups for extra-European participants.

QSOs must be made after 31 December 1969 on any HF band. No band or mode endorsement can be applied for.

The Honour Roll is a specific listing for participants scoring at least 100 islands in 15 different Groups.

The All Italian Islands Roll is a specific listing for participants scoring at least 300 islands from all the IIA Groups.

Participants listed in Honour Roll or All Italian Islands Roll are eligible for the IIA Plaque.

The annual listings will be published on *RadioRivista* and on the ARI website (www.ari.it), on the basis of the applications for new awards or for score updates received by the IIA Manager by 31 December of each year.

Application for the IIA certificate in electronic format

To apply for the Italian Islands Award in electronic format (JPG) it is required to submit the log of the claimed QSOs in ADIF format. The IIA reference number must be entered in the Comment field with the following syntax.

For Current qso (done in 2013 and later):

`<Comment:8>IIA-Xnnn`

where 8 is the length of the field, and *Xnnn* is the island reference number expressed in the new 2013 format (i.e. *X* for the letter denoting the island group and *nnn* for the three digits that identify the island within that group).

Current QSOs are verified by the ADIF logs sent by the activators being these log mandatory for such operations.

For Historical qso (done before 2013):

<Comment:9>IIA-XXnnn

where 9 is the length of the field, and XXnnn is the island reference number expressed in the old pre-2013 format (i.e. XX for the letter denoting the province to which the island belong and nnn for the three digits that identify the island within that province).

The Historical QSOs must be confirmed by QSL cards, but it is not necessary to submit them. JPG scans via email are sufficient for supporting random QSO verification by the IIA Manager.

In both cases send your log to iia@ari.it.

It is also mandatory to send the IIA Form available on the ARI website in DOC and PDF format. It is possible to print it, fill it with the data required and then scan it and send a JPG. Alternatively, it is possible to write the IIA Form text directly into an email to iia@ari.it.

The goal of the form is the authorization to publish participant's data on *RadioRivista* and the ARI website.

The same procedure should be followed when applying for additional QSOs to be credited to an existing score.

The IIA certificate in JPG format is issued free of charge.

Application for the paper IIA certificate.

Applications for the classic certificate on paper follow the same process of the previous paragraph with sending of ADIF file and IIA form.

Requests should be sent along with the requested fee to A.R.I., Via Scarlatti 31, 20124 Milano, specifying "IIA Award Manager" on the envelope, or, for a faster application handling, directly to IIA Award Manager IK2RLS at his home address: Saverio Amore, Via De Gasperi 18, 20060 Vignate MI, Italy.

The fee for paper certificates is EUR 10,00 or US\$ 12.00 for reimbursement of printing and shipment costs.

Application for the IIA Plaques.

Applications for the "Honour Roll Trophy" or "All Italian Islands Roll Trophy" Plaques follow the same process of the previous paragraph with a score update sending of ADIF file and IIA form. The qso score previously described is required.

It is necessary to contact directly the IIA Award Manager IK2RLS at iia@ari.it or via surface mail at his home address: Saverio Amore, Via De Gasperi 18, 20060 Vignate MI, Italy. The manager will reply specifying the costs for the Plaque and its shipment.

Application for the IIA certificate without ADIF file.

Participants not managing their qso with electronic logging programs can apply for the IIA certificate without usage of ADIF file, using the same process, address and fee of previous

paragraphs, and adding a paper list of the claimed qso together with the award fee and the IIA form duly filled.

The paper list must report at least the following data for each qso: IIA reference, callsign of the IIA station, date, UTC, band, mode; qso must be listed in alphabetical order of IIA reference.

The paper list must be duly verified by a representative of the local Radio Society of the requester's country, or by two hams. Possession of qsl is mandatory for claiming qso performed before Jan 1st, 2013; but sending qsl is not requested.

In this case of ADIF file missing, the award score update is not possible.

Performance listings

Two performance listings are maintained, due to different tracking of radio activations.

The *Historical* Listing is compiled on the basis of scores achieved with Awards issued before 1 January 2013, or on a later date but based on QSOs made before that date (QSL cards mandatory).

The *Current* Listing is compiled on the basis of scores achieved with QSOs made after 31 December 2012, and checked through activators' log files (QSL cards not mandatory).

For both listings it is possible to apply for updates once in a calendar year. For upgrades or new Awards with Historical QSOs it is mandatory to have paper QSL cards and provide them to the IIA Manager (JPG scans are accepted). If QSL cards are submitted, it is mandatory to provide sufficient funds for their return. Please contact the IIA Manager at iia@ari.it for details.

Application for score updates must be done separately for Historical and Current listings; the ADIF file must have the qso records containing the IIA reference in Old format XXnnn for Historical qsos, and in New format Xnnn for Current qsos, respectively in each case, as described in previous paragraphs. One score update per Listing is allowed in a calendar year.

All awards issued, either those based on historical QSOs and those based on current QSOs, have equal meaning of proof of performance.

Legal notes

The present version of the IIA Rules replaces the previous ones.

The IIA Rules and the IIA Directory are property of A.R.I., Associazione Radioamatori Italiana, who holds all the rights for publication and diffusion.

ADDITIONAL NOTES

NEW ACTIVATIONS AND DOUBTFUL ISLANDS

It is important that activators understand that quality of documents (maps and photographs) provided for supporting a request for a new island reference number is essential.

So it is strongly recommended that applications for a new reference number are sent to the IIA Manager largely before the activation takes place.

The IIA Manager will reply in short time, and also a temporary approval can be granted, with request of more detailed documents.

Activators of a “new” island who fail to apply for it, can get the new reference number after the IIA Manager receives sufficient material, typically taken directly on field.

ISLAND SEPARATION

An island or rock needs to be at least 50 meters off the mainland sea shore. IIA has taken the same concept of IOTA Program about the criteria of satellite islands. Shortly, an island must lay at least 50 meters not only off the mainland, but also off other islands/rocks/reefs close to it.

So, in case of two islands located at least 50 meters off the coast, if the distance between them is at least 50 meters, they can be counted as separate IIA entities with different reference numbers; if distance is less than 50 meters, they count as a single IIA entity.

This principle made it possible to group together all the minor rocks that are de facto portions of the same mother island, apparently separated from it by water but without sufficient depth for a boat.

In the directory there are present several islands not respecting the 50 meters rule, because they were added to list before the rule was introduced; these islands can be removed by request of at least two hams, providing appropriate documents. Removal is immediate in case of extreme scenarios, such as disappeared islands (i.e.sand banks) or merged islands. Islands removed from the list can be credited for score if activated before the cancellation date.

ISLAND INFORMATION

Information about islands, activation lists and decisions taken on activation validity will be published regularly on the IIA web pages at www.ari.it.

AUTHORISATION TO ACCESS

Some islands, such as military facilities or environmentally protected areas, have a clear restricted access policy; others, such as private islands, have a common law restricted access.

In all cases island activations must be done within the law; where a landing permit is explicitly necessary, copy of it must be provided together with other activation material.

The IIA Manager will invalidate activations failing to provide such permits, even in the case that the need of permit becomes known after the activation is completed.

In order for the activation to be valid, all radio equipment must be physically on the island (radio gear, power generator, antenna, etc..); derogations can be considered in extraordinary cases with appropriate communication and request to the IIA Manager and authorization granted by him before the activation itself.

Private islands often have limited public areas for landing; private islands require a permit by the landlord to land and operate, but this permit can be verbal and provided on the fly.

The case of Islands with restricted access is different; for these references (such as Military facilities, or archeological sites or protected Wildlife Areas) a permit (usually written) is required from the Controlling Authority.

With the Directory 2014 each island in the list is provided of an element describing how it is easy to access.

ACCESSIBILITY OF ISLAND

With Directory 2014 an index of accessibility of the island is introduced; it is called “Tier” in English and “Livello” in Italian to publicly stand for the grade of complexity of its activation.

Five levels are introduced:

Tier 1: Island of large geographical size, normally with ham resident population, so that it can be normally contacted with a sked with such residents. Or an island permanently linked to mainland by public causeways (street, rail), so it can be accessed by island activators at any time with own transportation (car, motorhome, bike, on foot, etc..).

Tier 2: Island connected to mainland by regular public ferry services, so activators can access it for activation without own boating.

Tier 3: : Island not connected to mainland by regular public ferry services, so activators need own boat to access it for activation ; also islands that can be accessed on foot from mainland walking on low depth water sea.

Tier 4: Private island, for which a permit from landlord is necessary; permit can be verbal and provided on the fly ; or island provided of a very limited public access area.

Tier 5: Island with regulated, restricted or forbidden access (such as Military facilities, or archeological sites or protected Wildlife Areas); a permit from the Controlling Authority, normally written, is required and must be provided to the Award Manager with the documents for validation of the activation.

This index can change of course in the future, depending of the island status. The Directory is updated with the most recent available data, but all participants to IIA program are welcome to contribute with news, rule updates and clarifications on each island.

SOFTWARE

It is strongly recommended to use a logging program with the capability of generating ADIF files. The BBLogger program is recommended, and it can be downloaded from www.bblogger.eu.

The IIA reference number for the QSO must be entered into the Comment field of the ADIF file with the following format:

For Current qso:

<Comment:8>IIA-Xnnn

where 8 is the length of the field, and *Xnnn* is the island reference number expressed in the new 2013 format (i.e. *X* for the letter denoting the island group and *nnn* for the three digits that identify the island within that group).

For Historical qso:

<Comment:9>IIA-XXnnn

where 9 is the length of the field, and *XXnnn* is the island reference number expressed in the old pre-2013 format (i.e. *XX* for the letter denoting the belonging province of the island and *nnn* for the three digits that identify the island within that province).

The IIA logging program by Pietro Cogo (IV3EHH) with its new version 2013 can be used, but only by island chasers.

ESEMPLI DI CORRETTI RECORD ADIF

For a Current qso:

**<COMMENT:8>IIA-S049 <OPERATOR:8>IT9EJW/p <CALL:4>E77O <BAND:3>40m <FREQ:6>7.0770
<MODE:3>SSB <TIME_ON:4>0800 <QSO_DATE:8>20130421 <EOR>**

For an Historical qso:

**<COMMENT:9>IIA-SC001 <OPERATOR:6>IT9EJW <CALL:4>E77O <BAND:3>40m <FREQ:6>7.0770
<MODE:3>SSB <TIME_ON:4>0800 <QSO_DATE:8>20120421 <EOR>**

The ADIF records that are generated by log programs can be easily adapted with basic free programs such as Wordpad , Notepad or other free text editors.

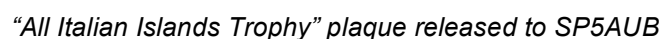
The order of the fields in the record is not fixed, but it can free; the record is trailed by the <EOR> tag according to ADIF standard.

PERFORMANCE LISTINGS

Considering the different way of tracking of IIA activations over the past years and the one that can be easily done now, with electronic media not available in the past, ARI has decided to implement two different score standings.

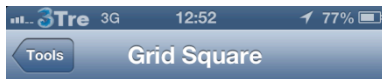
So both QSOs confirmed in the past by paper QSLs can be credited, and new QSOs with PC based activators' logs, can be credited for score, but in different listings.

For all kinds of credits please refer to the instructions in this document. In case a participant cannot handle electronic processes, please contact the IIA Manager through traditional mail for specific directions.



ESEMPI DI LOCALIZZAZIONE GPS

EXAMPLES OF GPS LOCATION PROOF



JN80WG44

Latitude: Longitude:

40.2697 17.874

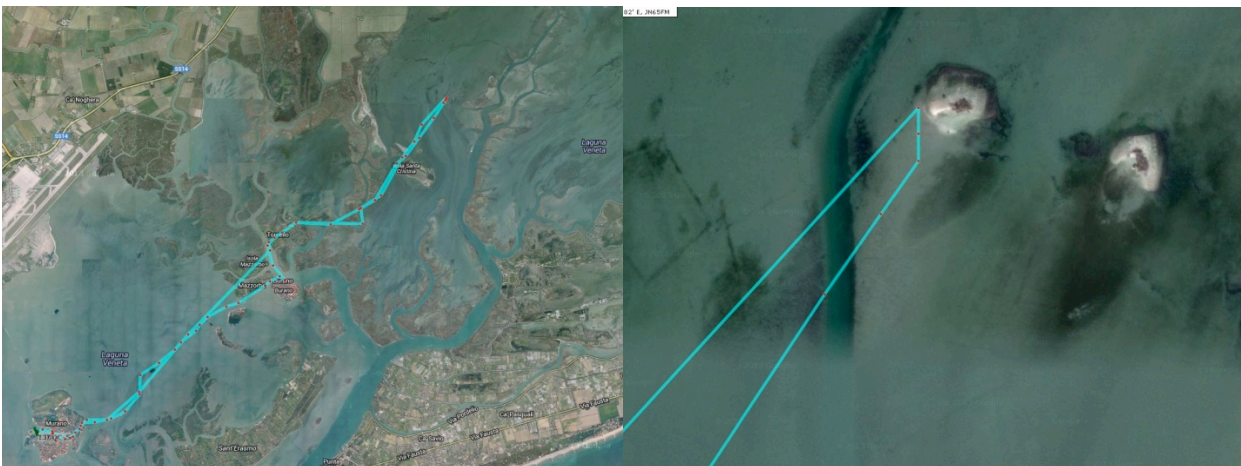
Altitude: Accuracy:

-8 m 5m

-26.25 ft

Per provare la corretta presenza della stazione sull'isola, specialmente nel frequente caso di isole o scogli "anonimi" e' ormai facile fornire prove come la schermata di uno smartphone con una app di geolocalizzazione. In questo esempio a lato, la schermata fornita da Francesco IZ7KHR per provare la sua presenza sull'Isola degli Scheletri P038.

Here a screenshot of a GPS app from a smartphone; this is now an easy way to proof presence of the station on the island; this is important in frequent cases of "anonymous" rocks. In this case Francesco IZ7KHR, in addition to other pictures, proofed his position on Isola degli Scheletri P038.



In questo caso Vittorino I3BQC ha fornito la prova della localizzazione della stazione su **V070** (Motta Ovest di Ca'Zane') tramite tracking su sistema APRS! Notare la vicinanza dell'altra referenza vicina **V071** (Motta Est di Ca'Zane'), la loro similitudine e la difficoltà nel distinguerle con le semplici foto.

*In this case Vittorino I3BQC sealed his correct position on **V070** (Motta Ovest di Ca'Zane') sending the tracking of the boat path on APRS! Note on the right the presence of the other very similar island **V071** (Motta Est di Ca'Zane'), and how it is difficult to distinguish them with standard photos.*

3.DIRECTORY DELLE ISOLE / ISLES DIRECTORY

3.1 Introduzione / Introduction

Si e' cercato di dare la massima cura nel costruire la massa dati delle referenze presenti nella Directory. In caso di sempre possibili inesattezze, si prega di contattare l'Award Manager (iia@ari.it) per la correzione opportuna, nonche' per ogni nuova notizia utile che possa essere annotata per ogni isola nelle prossime edizioni della Directory.

LEGENDA

Nuova referenza IIA	Nome dell'isola	Eventuale gruppo IOTA	Provincia di appartenenza (WAIP)	Livello
	Gruppo di appartenenza	Precedente referenza IIA	Attivazione Corrente	Attivazione Storica
	Latitudine/Longitudine/Commenti			

GPS= Si raccomanda vivamente di inviare con la documentazione dell'attivazione anche una schermata di un localizzatore GPS od equivalente funzione di uno smartphone, per illustrare la posizione esatta della stazione su isole e scogli privi di elementi di semplice identificazione.

Attivazione Corrente/Storica: "Y" indica che la referenza e' stata attivata. E' possibile che non tutte le attivazioni effettuate fino al 2012 siano state annotate; si prega di segnalare i dati mancanti.

Livello: vedi regolamento.

We tried our best to provide the best description of each Island in this database. It is of course always possible that errors are present. In such case, please contact the Award Manager at iia@ari.it to provide the necessary corrections. Please contact the Award manager for each new useful information related to an island, to be added in next editions of the Directory.

RECORD DESCRIPTION

IIA new reference	Island Name	IOTA Group	Province (WAIP)	Tier
	Belonging Group	Former IIA reference	Current Activation	Historical Activation
	Latitude/Longitude/Comments			

GPS= It strongly recommended to send a screenshot of a GPS or equivalent (smartphone GPS app) to state the position of the radio station on the island.

Current/Historical Activation: "Y" stands for an activated island after/before Dec.31, 2012.



Mappa dell'Italia con posizione geografica dei Gruppi (mappa fornita da Pier Luigi IK2UVR).

Map of Italy with position of Island Groups (map by Pier Luigi IK2UVR).

3.2 Isole valide / Current Valid Islands

A- ADRIATICO

A001	Scoglio Vela	X	AN	3
	Adriatico	AN-001	Y	Y
	Lat : 43°33'33.65"N Lon : 13°36'33.01"E *GPS*			
A002	Scoglio Le due Sorelle	X	AN	3
	Adriatico	AN-002	N	Y
	Lat : 43°32'54.12"N Lon : 13°37'40.77"E *GPS*			
A003	Scoglio del Trave (Scogliera I Travi)	X	AN	3
	Adriatico	AN-003	Y	Y
	Lat : 43°34'53.33"N Lon : 13°34'20.13"E Solo lo scoglio piu' esterno e' valido ai fini IIA. Only most external rock counts for IIA activation.			
A004	Il Biancone Nord	X	AN	3
	Adriatico	AN-005	N	Y
	Lat : 43°37'22.48"N Lon : 13°31'23.56"E *GPS*			
A005	Il Biancone Sud	X	AN	3
	Adriatico	AN-006	N	Y
	Lat : 43°37'20.62"N Lon : 13°31'27.49"E *GPS*			
A006	(unassigned)	-	0	3
	Adriatico	0	N	N
	Lat : N/A Lon : N/A			

A007	Scannone di Goro	X	FE	3
	Adriatico	FE-005	Y	Y
	Lat : 44°47'26.89"N Lon : 12°23'45.19"E			
A008	Isola Albarella	X	RO	2
	Adriatico	RO-002	N	Y
	Lat : 45° 4'37.18"N Lon : 12°20'39.15"E Isola Privata, l'ingresso e' pubblicamente accessibile. Private island; entrance area is public. *GPS*			
A009	Isola Bacucco [Isola dei Gabbiani]	X	RO	3
	Adriatico	RO-004	Y	Y
	Lat : 44°48'18.09"N Lon : 12°24'56.19"E *GPS*			
A010	Isola della Barricata (Ex Casone San Guglielmo)	X	RO	3
	Adriatico	RO-005	N	Y
	Lat : 44°51'23.82"N Lon : 12°28'21.74"E *GPS*			
A011	Bonello Scirocco	X	RO	3
	Adriatico	RO-006	N	Y
	Lat : 44°57'34.46"N Lon : 12°30'24.41"E *GPS*			
A012	Isola Batteria	X	RO	5
	Adriatico	RO-007	N	Y
	Lat : 44°57'58.77"N Lon : 12°30'19.21"E Riserva Naturale, permesso di accesso necessario. Wildlife area, access permit necessary. *GPS*			

A013	Scanno del Palo (di Po di Tolle)	X	RO	3
	Adriatico	RO-008	Y	Y
	Lat : 44°49'43.54"N Lon : 12°25'25.53"E *GPS*			
A014	Scanno di Boa	X	RO	3
	Adriatico	RO-009	N	Y
	Lat : 44°57'23.84"N Lon : 12°32'33.54"E *GPS*			
A015	Isola Bastimento	X	RO	3
	Adriatico	RO-010	N	Y
	Lat : 44°53'5.54"N Lon : 12°29'18.85"E *GPS*			
A016	Scanno del Gallo	X	RO	3
	Adriatico	RO-012	N	Y
	Lat : 44°59'59.45"N Lon : 12°28'11.26"E *GPS*			
A017	Scanno delle Ceppe o Cannone	X	RO	3
	Adriatico	RO-013	N	Y
	Lat : 44°59'28.60"N Lon : 12°29'39.09"E *GPS*			
A018	Isola di Boccasette (Scanno del Palo).	X	RO	2
	Adriatico	RO-014	N	Y
	Lat : 45° 1'10.82"N Lon : 12°26'1.53"E *GPS*			
A019	Scanno Cavallari	X	RO	2
	Adriatico	RO-015	N	Y
	Lat : 45° 3'9.45"N Lon : 12°23'5.00"E Traghetto funzionante in stagione. Season ferry available. *GPS*			

A020	Isola Girotto (Bonellino)	X	RO	3
	Adriatico	RO-017	N	Y
	Lat : 44°55'59.55"N Lon : 12°30'40.43"E *GPS*			
A021	Isola Canarin	X	RO	3
	Adriatico	RO-018	N	Y
	Lat : 44°54'33.94"N Lon : 12°30'1.00"E *GPS*			
A022	Isola del Basson	X	RO	3
	Adriatico	RO-021	N	Y
	Lat : 44°56'2.96"N Lon : 12°30'43.88"E *GPS*			
A023	Isola degli Scanelli	X	RO	3
	Adriatico	RO-022	N	Y
	Lat : 44°58'32.13"N Lon : 12°32'29.37"E *GPS*			
A024	Scogli della Bagnante	X	CH	3
	Adriatico	CH-001	N	N
	Lat : 42° 6'32.98"N Lon : 14°43'8.80"E Lo scoglio con la statua non e'utilizzabile per l'attivazione. Rock with the statue cannot be used for activation.			

B-BASILICATA

B001	Santo Ianni	EU-144	PZ	3
	Basilicata	PZ-001	N	Y
	Lat : 39°58'2.31"N Lon : 15°42'57.88"E *GPS*			

C-CAMPANIA

C001	Isola d'Ischia	EU-031	NA	1
	Campania	NA-001	N	Y
	Lat : 40°43'28.52"N Lon : 13°54'41.35"E			
C002	Isola di Procida	EU-031	NA	1
	Campania	NA-002	N	Y
	Lat : 40°45'8.37"N Lon : 14° 0'44.91"E			
C003	Il Gallo Lungo	EU-031	NA	5
	Campania	NA-003	N	N
	Lat : 40°34'57.58"N Lon : 14°26'5.75"E Area Marina Protetta ("Punta Campanella"), autorizzazione necessaria. Isola Privata. Sea Wildlife Area, landing access necessary.Private Island. *GPS*			
C004	Nisida	X	NA	5
	Campania	NA-004	N	Y
	Lat : 40°47'45.94"N Lon : 14° 9'45.82"E Area Militare e Bagno Penale, accesso vietato. Military and Jail area, forbidden entry.			
C005	Isola Vivara	EU-031	NA	5
	Campania	NA-005	N	Y
	Lat : 40°44'45.80"N Lon : 13°59'33.60"E Area Statale Protetta ("Riserva Naturale Isola di Vivara"), autorizzazione necessaria. Sea Wildlife Area, landing access necessary. *GPS*			
C006	Isola di Capri	EU-031	NA	1
	Campania	NA-006	N	Y
	Lat : 40°32'55.61"N Lon : 14°13'46.33"E			

C007	Scogli Gaiola	X	NA	4
	Campania	NA-007	N	Y
	Lat : 40°47'29.89"N Lon : 14°11'13.47"E Proprieta' Regione Campania. Private island. *GPS*			
C008	Scoglio Isca	X	NA	3
	Campania	NA-008	N	Y
	Lat : 40°35'16.92"N Lon : 14°22'36.01"E *GPS*			
C009	Scoglio Rovigliano	X	NA	3
	Campania	NA-009	N	Y
	Lat : 40°43'46.34"N Lon : 14°27'48.95"E *GPS*			
C010	Scoglio Vervece	EU-031	NA	5
	Campania	NA-010	N	Y
	Lat : 40°36'38.00"N Lon : 14°19'33.00"E Area Marina Protetta ("Punta Campanella"), autorizzazione necessaria. Sea Wildlife Area, landing access necessary. *GPS*			
C011	I Faraglioni di Capri	EU-031	NA	3
	Campania	NA-011	N	N
	Lat : 40°32'24.24"N Lon : 14°15'10.35"E Sono validi solo il Faraglione di Mezzo e quello di Fuori. Only Faraglione di Mezzo and Faraglione di Fuori are valid.			
C012	Scoglio Monacone	EU-031	NA	3
	Campania	NA-012	N	N
	Lat : 40°32'36.12"N Lon : 14°15'24.04"E *GPS*			

C013	Scoglio Scruopolo	X	NA	5
	Campania	NA-013	N	Y
	Lat : 40°35'10.23"N Lon : 14°22'6.92"E Area Marina Protetta ("Punta Campanella"), autorizzazione necessaria. Sea Wildlife Area, landing access necessary. *GPS*			
C014	Scoglio San Martino	X	NA	4
	Campania	NA-014	N	Y
	Lat : 40°47'54.92"N Lon : 14° 2'10.99"E Isola privata, ingresso a pagamento. Private island, toll entry. *GPS*			
C015	Scoglio A Penna	X	NA	5
	Campania	NA-015	N	Y
	Lat : 40°34'10.87"N Lon : 14°20'24.14"E Area Marina Protetta ("Punta Campanella"), autorizzazione necessaria. Sea Wildlife Area, landing access necessary. *GPS*			
C016	La Rotonda	EU-031	NA	5
	Campania	NA-016	N	N
	Lat : 40°34'48.05"N Lon : 14°25'47.10"E Area Marina Protetta ("Punta Campanella"), autorizzazione necessaria. Isola Privata. Sea Wildlife Area, landing access necessary.Private Island. *GPS*			
C017	Scoglio Vetara o Vivaro	X	NA	5
	Campania	NA-017	N	Y
	Lat : 40°34'59.11"N Lon : 14°23'51.11"E Area Marina Protetta ("Punta Campanella"), autorizzazione necessaria. Sea Wildlife Area, landing access necessary. *GPS*			

C018	La Castelluccia	EU-031	NA	5
	Campania	NA-018	N	Y
	Lat : 40°34'54.62"N Lon : 14°25'47.74"E Area Marina Protetta ("Punta Campanella"), autorizzazione necessaria. Isola Privata. Sea Wildlife Area, landing access necessary.Private Island. *GPS*			
C019	Scoglio della Margherita	X	NA	3
	Campania	NA-019	N	Y
	Lat : 40°39'59.95"N Lon : 14°25'32.48"E			
C020	Scoglio dei Francesi	X	NA	3
	Campania	NA-020	N	Y
	Lat : 40°47'28.19"N Lon : 14°21'9.19"E *GPS*			
C021	Scoglio Lungo	X	NA	3
	Campania	NA-021	N	Y
	Lat : 40°47'27.82"N Lon : 14°21'17.85"E *GPS*			
C022	Isola Megaride	X	NA	1
	Campania	NA-022	N	Y
	Lat : 40°49'38.03"N Lon : 14°14'55.83"E			
C023	Scoglio Cannone	EU-031	NA	3
	Campania	NA-023	N	Y
	Lat : 40°46'0.32"N Lon : 14° 1'22.86"E *GPS*			
C024	Ischia Minore	EU-031	NA	3
	Campania	NA-024	N	Y
	Lat : 40°43'54.08"N Lon : 13°57'54.17"E *GPS*			

C025	Scoglio della Tartaruga	X	NA	3
	Campania	NA-025	N	Y
	Lat : 40°40'7.31"N Lon : 14°25'54.28"E GPS			
C026	Scoglio del Vichingo	X	NA	3
	Campania	NA-026	N	Y
	Lat : 40°40'38.32"N Lon : 14°26'5.21"E GPS			
C027	Lo Schiavone (Procida) o Scoglio dello Schiavo	EU-031	NA	3
	Campania	NA-027	N	Y
	Lat : 40°45'48.80"N Lon : 14° 2'17.83"E GPS			
C028	Scoglio di Villa Vazia	X	NA	3
	Campania	NA-029	N	Y
	Lat : 40°48'48.78"N Lon : 14° 2'34.93"E GPS			
C029	Lo Schiavone di Miliscola	X	NA	3
	Campania	NA-030	N	Y
	Lat : 40°47'11.91"N Lon : 14° 3'42.18"E GPS			
C030	Il Fungo o Pietra del Lacco (Ischia)	EU-031	NA	3
	Campania	NA-034	N	N
	Lat : 40°45'13.17"N Lon : 13°53'24.73"E GPS			
C031	La Nave (Ischia)	EU-031	NA	3
	Campania	NA-035	N	Y
	Lat : 40°42'26.25"N Lon : 13°51'12.72"E GPS			

C032	Scogli Camerata (Ischia)	EU-031	NA	3
	Campania	NA-036	N	Y
	Lat : 40°44'25.37"N Lon : 13°51'13.18"E *GPS*			
C033	Scoglio Lorio (Ischia)	EU-031	NA	3
	Campania	NA-037	N	Y
	Lat : 40°44'7.57"N Lon : 13°51'9.22"E *GPS*			
C034	Scogli Sant'Anna (Ischia)	EU-031	NA	3
	Campania	NA-038	N	Y
	Lat : 40°43'37.03"N Lon : 13°57'39.91"E Solo i quattro scogli oltre i 50 metri sono validi. Only most external four rocks are valid. *GPS*			
C035	Spinesante	EU-031	NA	3
	Campania	NA-045	N	Y
	Lat : 40°44'46.03"N Lon : 13°51'49.93"E *GPS*			
C036	Pietra Impisa	EU-031	NA	3
	Campania	NA-046	N	Y
	Lat : 40°44'26.52"N Lon : 13°51'43.35"E *GPS*			
C037	Pietre Rosse	EU-031	NA	3
	Campania	NA-047	N	N
	Lat : 40°43'24.63"N Lon : 13°51'27.86"E *GPS*			
C038	Pietra Bianca	EU-031	NA	3
	Campania	NA-048	N	Y
	Lat : 40°42'58.51"N Lon : 13°51'28.73"E *GPS*			

C039	Pietra Nera	EU-031	NA	3
	Campania	NA-049	N	Y
	Lat : 40°42'55.32"N Lon : 13°51'10.23"E *GPS*			
C040	Chianare di Spadera	EU-031	NA	3
	Campania	NA-050	N	Y
	Lat : 40°42'7.01"N Lon : 13°51'45.04"E *GPS*			
C041	Pietre del Cavallone	EU-031	NA	3
	Campania	NA-051	N	N
	Lat : 40°43'17.16"N Lon : 13°51'29.42"E *GPS*			
C042	Scoglio Unghia Marina	EU-031	NA	3
	Campania	NA-052	N	N
	Lat : 40°32'44.44"N Lon : 14°14'43.09"E *GPS*			
C043	Isola Licosa	EU-031	SA	5
	Campania	SA-001	N	Y
	Lat : 40°15'5.46"N Lon : 14°53'57.75"E Area Marina Protetta ("Santa Maria di Castellabate"), autorizzazione necessaria. Sea Wildlife Area, landing access necessary. *GPS*			
C044	Isola delle Sirene o di Camerota o della Torre delle Viole	X	SA	3
	Campania	SA-002	N	Y
	Lat : 39°59'47.75"N Lon : 15°21'37.94"E *GPS*			
C045	Scoglio Scialandro	X	SA	3
	Campania	SA-003	N	Y
	Lat : 40° 3'14.55"N Lon : 15°37'39.36"E *GPS*			

C046	Il Coniglio o Scoglio della Marina	X	SA	3
	Campania	SA-004	N	Y
	Lat : 40° 1'25.64"N Lon : 15°17'40.58"E *GPS*			
C047	Scoglio Mingardo	X	SA	3
	Campania	SA-005	N	Y
	Lat : 40° 1'50.86"N Lon : 15°18'47.91"E *GPS*			
C048	Scogli I Due Fratelli	X	SA	3
	Campania	SA-006	N	N
	Lat : 40°40'0.94"N Lon : 14°43'44.70"E *GPS*			

D-SARDEGNA

D001	Sardegna	EU-024	Various	1
	Sardegna	SD-001	Y	Y
	Lat : 40° 9'25.73"N Lon : 9° 4'6.57"E			

E-EOLIE

E001	Isola Lipari	EU-017	ME	2
	Eolie	ME-001	N	Y
	Lat : 38°29'12.98"N Lon : 14°55'18.98"E			
E002	Isola Alicudi	EU-017	ME	2
	Eolie	ME-002	N	Y
	Lat : 38°32'29.84"N Lon : 14°21'17.27"E			

E003	Isola Filicudi	EU-017	ME	2
	Eolie	ME-003	N	Y
	Lat : 38°34'20.91"N Lon : 14°33'27.50"E			
E004	La Canna	EU-017	ME	5
	Eolie	ME-004	N	N
	Lat : 38°34'55.84"N Lon : 14°31'16.33"E Riserva Naturale Integrale; accesso pericoloso. Wildlife restricted area; unsafe access. *GPS*			
E005	Scoglio di Montenassari	EU-017	ME	5
	Eolie	ME-005	N	N
	Lat : 38°34'55.55"N Lon : 14°31'37.25"E Riserva Naturale Integrale. Wildlife restricted area. *GPS*			
E006	Isola Panarea	EU-017	ME	2
	Eolie	ME-006	N	Y
	Lat : 38°38'12.26"N Lon : 15° 4'6.41"E			
E007	Isola Basiluzzo	EU-017	ME	5
	Eolie	ME-007	N	N
	Lat : 38°39'48.00"N Lon : 15° 6'50.00"E Riserva Naturale Integrale. Wildlife restricted area. *GPS*			
E008	Bottaro	EU-017	ME	5
	Eolie	ME-008	N	Y
	Lat : 38°38'16.00"N Lon : 15° 6'37.00"E Riserva Naturale Integrale. Wildlife restricted area. *GPS*			

E009	Dattilo	EU-017	ME	5
	Eolie	ME-009	N	Y
	Lat : 38°38'20.00"N Lon : 15° 5'52.00"E Riserva Naturale Integrale. Wildlife restricted area. *GPS*			
E010	Le Formiche di Lipari	EU-017	ME	3
	Eolie	ME-010	N	Y
	Lat : 38°26'35.90"N Lon : 14°56'23.74"E Attesa istituzione Area Marina Protetta. Pending institution of Sea Protected Area.			
E011	Lisca Bianca	EU-017	ME	5
	Eolie	ME-011	N	N
	Lat : 38°38'22.00"N Lon : 15° 6'51.00"E Riserva Naturale Integrale. Wildlife restricted area. *GPS*			
E012	Lisca Nera	EU-017	ME	5
	Eolie	ME-012	N	N
	Lat : 38°38'5.00"N Lon : 15° 6'23.00"E Riserva Naturale Integrale. Wildlife restricted area. *GPS*			
E013	I Panarelli	EU-017	ME	5
	Eolie	ME-013	N	N
	Lat : 38°38'32.00"N Lon : 15° 5'57.00"E Riserva Naturale Integrale. Wildlife restricted area. *GPS*			
E014	Scoglio Spinazzola	EU-017	ME	5
	Eolie	ME-014	N	Y
	Lat : 38°39'54.00"N Lon : 15° 6'29.00"E Riserva Naturale Integrale. Wildlife restricted area. *GPS*			

E015	Isola Salina	EU-017	ME	2
	Eolie	ME-015	Y	Y
	Lat : 38°33'48.51"N Lon : 14°50'37.96"E			
E016	Isola Stromboli	EU-017	ME	2
	Eolie	ME-016	N	Y
	Lat : 38°47'39.01"N Lon : 15°13'3.72"E			
E017	Strombolicchio	EU-017	ME	5
	Eolie	ME-017	N	Y
	Lat : 38°49'2.08"N Lon : 15°15'7.22"E Riserva Naturale Integrale. Wildlife restricted area. *GPS*			
E018	Isola Vulcano	EU-017	ME	2
	Eolie	ME-018	N	Y
	Lat : 38°23'26.01"N Lon : 14°58'32.83"E			
E019	Scoglio Faraglione o Pollara	EU-017	ME	3
	Eolie	ME-019	N	Y
	Lat : 38°34'45.74"N Lon : 14°48'3.56"E Attesa istituzione Area Marina Protetta. Pending institution of Sea Protected Area. *GPS*			
E020	Scoglio Galera	EU-017	ME	5
	Eolie	ME-020	N	N
	Lat : 38°32'46.85"N Lon : 14°20'18.98"E Riserva Naturale Integrale. Wildlife restricted area. *GPS*			

E021	Scoglio Imerata o del Carabiniere	EU-017	ME	3
	Eolie	ME-021	N	Y
	Lat : 38°31'8.35"N Lon : 14°54'44.26"E Attesa istituzione Area Marina Protetta. Pending institution of Sea Protected Area. *GPS*			
E022	La Nave di Panarea	EU-017	ME	5
	Eolie	ME-022	N	N
	Lat : 38°38'49.56"N Lon : 15° 3'50.09"E Riserva Naturale Integrale. Wildlife restricted area. *GPS*			
E023	Pietra del Bagno	EU-017	ME	3
	Eolie	ME-023	N	Y
	Lat : 38°28'29.72"N Lon : 14°53'44.84"E Attesa istituzione Area Marina Protetta. Pending institution of Sea Protected Area. *GPS*			
E024	Pietra Lunga	EU-017	ME	3
	Eolie	ME-024	N	N
	Lat : 38°26'23.04"N Lon : 14°56'35.08"E Attesa istituzione Area Marina Protetta. Pending institution of Sea Protected Area. *GPS*			
E025	Pietra Menalda	EU-017	ME	3
	Eolie	ME-025	N	Y
	Lat : 38°26'19.77"N Lon : 14°56'30.51"E Attesa istituzione Area Marina Protetta. Pending institution of Sea Protected Area. *GPS*			

E026	Scoglio Quaedri o Pietra Quaglietto	EU-017	ME	3
	Eolie	ME-026	N	N
	Lat : 38°23'59.23"N Lon : 14°56'19.25"E Attesa istituzione Area Marina Protetta. Pending institution of Sea Protected Area. *GPS*			
E027	Scoglio Palomba	EU-017	ME	3
	Eolie	ME-027	N	N
	Lat : 38°31'57.07"N Lon : 14°21'37.07"E			
E028	Scoglio Jalera	EU-017	ME	5
	Eolie	ME-028	N	N
	Lat : 38°47'9.84"N Lon : 15°11'19.83"E Riserva Naturale Integrale. Wildlife restricted area. *GPS*			
E029	Scoglio Bastimento	EU-017	ME	5
	Eolie	ME-034	N	N
	Lat : 38°37'30.45"N Lon : 15° 3'41.72"E Riserva Naturale Integrale. Wildlife restricted area. *GPS*			
E030	Scoglio delle Sirene	EU-017	ME	3
	Eolie	ME-035	N	N
	Lat : 38°25'12.71"N Lon : 14°57'4.03"E Attesa istituzione Area Marina Protetta. Pending institution of Sea Protected Area. *GPS*			
E031	Le Formiche di Panarea	EU-017	ME	5
	Eolie	ME-036	N	Y
	Lat : 38°37'38.00"N Lon : 15° 5'2.13"E Riserva Naturale Integrale. Wildlife restricted area. *GPS*			

E032	Scoglio Giafante	EU-017	ME	5
	Eolie	ME-037	N	N
	Lat : 38°35'12.34"N Lon : 14°32'45.74"E Riserva Naturale Integrale. Wildlife restricted area. *GPS*			
E033	Scoglio delle Meduse	EU-017	ME	3
	Eolie	-	N	N
	Lat : 38°25'15.14"N Lon : 14°56'58.84"E Attesa istituzione Area Marina Protetta. Pending institution of Sea Protected Area. *GPS*			
E034	Scoglio di Mastro Minico	EU-017	ME	3
	Eolie	-	N	N
	Lat : 38°24'56.50"N Lon : 14°56'35.34"E Attesa istituzione Area Marina Protetta. Pending institution of Sea Protected Area. *GPS*			



Un'attivazione IIA effettuata in autunno: il Calabria DX Team delle Sezioni ARI di Polistena e Soverato con Alessandro IK8YFU, Domenico IW8RAO, Salvatore IZ8CZR, Maurizio IZ8SJA e Nicola IZ8SKO hanno attivato l'Isola di Salina **E015** con i call ID9Y ed ID9/II8LH; quest'ultimo per l'attivazione dei due fari di Capo Faro (nella foto) e di Punta Lingua presenti sull'isola; sullo sfondo Stromboli (**E016**) e Panarea (**E006**).

*An IIA operation in autumn: Calabria DX Team (Alessandro IK8YFU, Domenico IW8RAO, Salvatore IZ8CZR, Maurizio IZ8SJA and Nicola IZ8SKO) activated Salina Island **E015** with calls ID9Y and ID9/II8LH; this last for parallel activation of lighthouses of Capo Faro (picture) and Punta Lingua on the island; on background Stromboli (**E016**) and Panarea (**E006**) islands.*

F-FRIULI

F001	Grado (incluse La Schiusa e Le Cove)	EU-130	GO	1
	Friuli	GO-001	N	Y
	Lat : 45°40'40.62"N Lon : 13°23'9.39"E			
F002	Isola dei Belli	EU-130	GO	3
	Friuli	GO-003	N	Y
	Lat : 45°43'1.24"N Lon : 13°17'52.00"E *GPS*			
F003	Isole della Grande Chiusa	EU-130	GO	3
	Friuli	GO-004	N	N
	Lat : 45°43'55.04"N Lon : 13°18'39.25"E *GPS*			
F004	San Giuliano	EU-130	GO	3
	Friuli	GO-005	N	N
	Lat : 45°43'39.72"N Lon : 13°17'41.75"E *GPS*			
F005	Isola Marina dei Manzi	EU-130	GO	3
	Friuli	GO-006	N	Y
	Lat : 45°41'22.17"N Lon : 13°20'34.90"E *GPS*			
F006	Isola Orbi	EU-130	GO	3
	Friuli	GO-007	N	Y
	Lat : 45°42'5.36"N Lon : 13°21'52.59"E *GPS*			

F007	Isola Montaron	X	GO	3
	Friuli	GO-008	N	Y
	Lat : 45°43'53.06"N Lon : 13°20'18.58"E *GPS*			
F008	San Pietro d'Orio	EU-130	GO	3
	Friuli	GO-009	N	Y
	Lat : 45°41'40.56"N Lon : 13°21'5.34"E *GPS*			
F009	Isola Ravaiarina	EU-130	GO	3
	Friuli	GO-010	N	Y
	Lat : 45°41'39.70"N Lon : 13°21'47.04"E *GPS*			
F010	Isola Morgo	EU-130	GO	3
	Friuli	GO-011	N	Y
	Lat : 45°42'20.67"N Lon : 13°18'50.88"E *GPS*			
F011	Isola Gorgo	EU-130	GO	3
	Friuli	GO-012	N	Y
	Lat : 45°42'29.40"N Lon : 13°22'26.68"E *GPS*			
F012	Santa Maria di Barbana	EU-130	GO	2
	Friuli	GO-013	N	Y
	Lat : 45°42'10.00"N Lon : 13°25'23.00"E *GPS*			
F013	Volpera	X	GO	3
	Friuli	GO-014	N	Y
	Lat : 45°43'21.58"N Lon : 13°22'39.54"E *GPS*			
F014	Isola dei Busiari	X	GO	3
	Friuli	GO-015	N	Y
	Lat : 45°43'55.03"N Lon : 13°21'17.02"E *GPS*			

F015	Pampaiola o Pampagnola	EU-130	GO	3
	Friuli	GO-016	N	N
	Lat : 45°41'13.09"N Lon : 13°22'36.76"E *GPS*			
F016	Panera e La Scuola	X	GO	3
	Friuli	GO-017	N	Y
	Lat : 45°42'36.94"N Lon : 13°26'34.60"E *GPS*			
F017	Sian	EU-130	GO	3
	Friuli	GO-018	N	Y
	Lat : 45°44'3.90"N Lon : 13°18'55.27"E *GPS*			
F018	Isole del Taglio Nuovo	EU-130	GO	3
	Friuli	GO-019	N	Y
	Lat : 45°43'13.14"N Lon : 13°19'38.94"E *GPS*			
F019	Villa Nova	EU-130	GO	3
	Friuli	GO-020	N	Y
	Lat : 45°43'4.26"N Lon : 13°22'15.32"E *GPS*			
F020	Volperassa (Volperossa)	X	GO	3
	Friuli	GO-021	N	Y
	Lat : 45°43'32.83"N Lon : 13°22'43.47"E *GPS*			
F021	Isola del Lovo	X	GO	3
	Friuli	GO-022	N	Y
	Lat : 45°43'20.65"N Lon : 13°24'48.23"E *GPS*			
F022	Mezzano	EU-130	GO	3
	Friuli	GO-023	N	Y
	Lat : 45°44'12.52"N Lon : 13°17'6.77"E *GPS*			

F023	Valerian	EU-130	GO	3
	Friuli	GO-024	N	Y
	Lat : 45°42'38.31"N Lon : 13°17'20.27"E *GPS*			
F024	Sentinella	EU-130	GO	3
	Friuli	GO-025	N	Y
	Lat : 45°42'22.34"N Lon : 13°21'19.09"E *GPS*			
F025	Anfora	EU-130	GO	3
	Friuli	GO-026	N	Y
	Lat : 45°43'0.63"N Lon : 13°15'20.90"E *GPS*			
F026	Ara Storta	EU-130	GO	3
	Friuli	GO-027	N	Y
	Lat : 45°43'23.64"N Lon : 13°21'47.98"E *GPS*			
F027	Marina di Macia	EU-130	GO	3
	Friuli	GO-028	N	N
	Lat : 45°41'39.94"N Lon : 13°19'55.16"E *GPS*			
F028	Isola Campo	EU-130	GO	3
	Friuli	GO-029	N	Y
	Lat : 45°43'21.60"N Lon : 13°17'44.09"E *GPS*			
F029	Banco d'Orio	EU-130	GO	3
	Friuli	GO-030	N	N
	Lat : 45°41'28.64"N Lon : 13°18'56.61"E *GPS*			
F030	Tanori	EU-130	GO	3
	Friuli	GO-031	N	Y
	Lat : 45°41'30.86"N Lon : 13°23'32.91"E *GPS*			

F031	Verzelai	X	GO	3
	Friuli	GO-032	N	N
	Lat : 45°42'28.38"N Lon : 13°25'33.30"E *GPS*			
F032	Isola Cona	X	GO	3
	Friuli	GO-033	N	N
	Lat : 45°44'50.40"N Lon : 13°30'59.38"E *GPS*			
F033	Golame de Fora	EU-130	GO	3
	Friuli	GO-034	N	Y
	Lat : 45°41'24.03"N Lon : 13°23'58.94"E *GPS*			
F034	Mota dei Biviacqua	EU-130	GO	4
	Friuli	GO-035	N	N
	Lat : 45°42'46.43"N Lon : 13°20'42.73"E Isola Privata. Private Island. *GPS*			
F035	Tapo dell'Uomo Morto	EU-130	GO	3
	Friuli	GO-036	N	N
	Lat : 45°41'37.58"N Lon : 13°24'31.26"E *GPS*			
F036	Ara de Piera	EU-130	GO	3
	Friuli	GO-037	N	N
	Lat : 45°41'0.61"N Lon : 13°21'57.45"E *GPS*			
F037	Isola dei Bioni	X	UD	3
	Friuli	UD-001	N	N
	Lat : 45°44'24.80"N Lon : 13° 8'36.11"E *GPS*			

F038	Isola di San Pietro	X	UD	3
	Friuli	UD-002	N	N
	Lat : 45°45'38.61"N Lon : 13°11'13.01"E *GPS*			
F039	Isola Sant'Andrea	EU-130	UD	3
	Friuli	UD-003	N	Y
	Lat : 45°42'52.95"N Lon : 13°13'20.17"E *GPS*			
F040	Isola Marinetta	EU-130	UD	3
	Friuli	UD-004	N	Y
	Lat : 45°42'23.54"N Lon : 13°10'22.42"E *GPS*			
F041	Isola Martignano	EU-130	UD	3
	Friuli	UD-005	N	Y
	Lat : 45°42'11.92"N Lon : 13° 9'42.64"E *GPS*			
F042	Mandragole	X	UD	3
	Friuli	UD-006	N	N
	Lat : 45°44'41.23"N Lon : 13°18'17.21"E *GPS*			
F043	Isola delle Conchiglie	EU-130	UD	3
	Friuli	UD-007	N	N
	Lat : 45°43'0.20"N Lon : 13°10'45.50"E *GPS*			
F044	Isola dei Gorgi	EU-130	UD	3
	Friuli	UD-008	N	N
	Lat : 45°43'43.13"N Lon : 13°10'23.45"E *GPS*			
F045	Isola Palma	X	UD	3
	Friuli	UD-009	N	N
	Lat : 45°44'59.62"N Lon : 13°10'43.81"E *GPS*			

G-PELAGIE

G001	Isola di Lampedusa	AF-019	AG	1
	Pelagie	AG-001	N	Y
	Lat : 35°30'40.32"N Lon : 12°35'32.60"E			
G002	Isola di Lampione	AF-019	AG	5
	Pelagie	AG-002	N	Y
	Lat : 35°33'3.00"N Lon : 12°19'6.20"E Area Marina Protetta "Isole Pelagie", accesso regolamentato. Sea Wildlife area "Isole Pelagie", access regulated. *GPS*			
G003	Isola di Linosa	AF-019	AG	2
	Pelagie	AG-003	N	Y
	Lat : 35°52'2.57"N Lon : 12°52'10.27"E			
G004	Isola dei Conigli	AF-019	AG	5
	Pelagie	AG-004	N	Y
	Lat : 35°30'37.56"N Lon : 12°33'30.48"E Riserva Naturale "Isola di Lampedusa", permesso di accesso necessario (Legambiente). Natural Wildlife area "Isola di Lampedusa", access permit necessary.			
G005	Scoglio Pignolta	AF-019	AG	3
	Pelagie	-	N	N
	Lat : 35°31'37.82"N Lon : 12°31'25.65"E *GPS*			

H-PANTELLERIA

H001	Isola Pantelleria	AF-018	TP	1
	Pantelleria	TP-001	N	Y
	Lat : 36°47'13.69"N Lon : 12° 0'10.73"E			

H002	Faraglione Dietro l'Isola	AF-018	TP	3
	Pantelleria	TP-002	N	Y
	Lat : 36°45'24.79"N Lon : 12° 3'10.44"E Istituzione di A.M.P. in corso. Sea Wildlife Area set up is pending. *GPS*			
H003	Faraglione Tracino	AF-018	TP	3
	Pantelleria	TP-003	N	N
	Lat : 36°47'55.90"N Lon : 12° 3'7.48"E Istituzione di A.M.P. in corso. Sea Wildlife Area set up is pending. *GPS*			
H004	Scogli del Formaggio	AF-018	TP	3
	Pantelleria	TP-024	N	N
	Lat : 36°46'18.01"N Lon : 12° 3'20.26"E Istituzione di A.M.P. in corso. Sea Wildlife Area set up is pending. *GPS*			
H005	Galera della Salina	AF-018	TP	3
	Pantelleria	TP-025	N	N
	Lat : 36°45'19.97"N Lon : 12° 3'7.29"E Istituzione di A.M.P. in corso. Sea Wildlife Area set up is pending. *GPS*			
H006	Scoglio di Punta del Duce	AF-018	TP	3
	Pantelleria	TP-026	N	Y
	Lat : 36°46'38.86"N Lon : 12° 3'23.96"E Istituzione di A.M.P. in corso. Sea Wildlife Area set up is pending. *GPS*			
H007	Gli Scoglietti	AF-018	TP	3
	Pantelleria	TP-027	N	N
	Lat : 36°44'6.92"N Lon : 12° 1'33.69"E Istituzione di A.M.P. in corso. Sea Wildlife Area set up is pending. *GPS*			

I-EGADI

I001	Isola Formica	EU-054	TP	5
	Egadi	TP-004	N	N
	Lat : 37°59'20.64"N Lon : 12°25'30.36"E Area Marina Protetta, zona B di tutela generale; permesso di sbarco necessario. Sea Wildlife Area; landing permit necessary. *GPS*			
I002	Isola Galeotta	EU-054	TP	3
	Egadi	TP-005	N	Y
	Lat : 37°54'42.52"N Lon : 12°17'55.68"E Area Marina Protetta, zona C di tutela parziale. Sea Wildlife Area, access permitted. *GPS*			
I003	Isola Maraone	EU-054	TP	5
	Egadi	TP-006	N	N
	Lat : 37°59'23.99"N Lon : 12°24'50.20"E Area Marina Protetta, zona A di tutela integrale; permesso di sbarco necessario. Sea Wildlife Area; landing permit necessary. *GPS*			
I004	Isolotto Preveto	EU-054	TP	3
	Egadi	TP-007	N	N
	Lat : 37°54'51.68"N Lon : 12°18'7.57"E Area Marina Protetta, zona C di tutela parziale. Sea Wildlife Area, access permitted. *GPS*			
I005	Scogli Porcelli	EU-054	TP	3
	Egadi	TP-008	N	N
	Lat : 38° 2'38.00"N Lon : 12°26'22.00"E *GPS*			
I006	Isola di Levanzo	EU-054	TP	2
	Egadi	TP-009	N	Y
	Lat : 37°59'58.20"N Lon : 12°19'56.06"E			

I007	Isola Marettimo	EU-054	TP	2
	Egadi	TP-010	N	Y
	Lat : 37°58'0.31"N Lon : 12° 3'24.72"E			
I008	Isola Favignana	EU-054	TP	2
	Egadi	TP-011	Y	Y
	Lat : 37°55'38.26"N Lon : 12°18'35.08"E			
I009	Scoglio Cammello	EU-054	TP	3
	Egadi	TP-012	N	Y
	Lat : 37°59'0.03"N Lon : 12° 3'55.09"E Area Marina Protetta, zona C di tutela parziale. Sea Wildlife Area, access permitted. *GPS*			
I010	Il Faraglione	EU-054	TP	5
	Egadi	TP-013	N	Y
	Lat : 37°59'11.39"N Lon : 12°19'43.03"E Area Marina Protetta, zona B di tutela generale; permesso di sbarco necessario. Sea Wildlife Area; landing permit necessary. *GPS*			
I011	Isola Galera	EU-054	TP	3
	Egadi	TP-014	N	N
	Lat : 37°54'51.49"N Lon : 12°17'25.38"E Area Marina Protetta, zona C di tutela parziale. Sea Wildlife Area, access permitted. *GPS*			
I012	Scoglio Correnti	EU-054	TP	3
	Egadi	TP-015	N	Y
	Lat : 37°54'51.71"N Lon : 12°17'7.41"E Area Marina Protetta, zona C di tutela parziale. Sea Wildlife Area, access permitted. *GPS*			
I013	Scoglio Palumbo (Favignana)	EU-054	TP	3
	Egadi	TP-029	N	N
	Lat : 37°54'52.30"N Lon : 12°18'39.46"E Area Marina Protetta, zona C di tutela parziale. Sea Wildlife Area, access permitted. *GPS*			

J-CHERADI

J001	Isola San Paolo	EU-073	TA	5
	Cheradi	TA-001	N	Y
	Lat : 40°26'18.46"N Lon : 17°10'31.31"E Area Militare, accesso vietato. Restricted Military Area.			
J002	Isola San Pietro	EU-073	TA	5
	Cheradi	TA-002	N	Y
	Lat : 40°26'54.26"N Lon : 17° 9'14.32"E Area Militare, accesso vietato. Restricted Military Area.			

K-CALABRIA

K001	Isola Cirella	EU-144	CS	3
	Calabria	CS-001	N	Y
	Lat : 39°41'55.54"N Lon : 15°48'5.15"E *GPS*			
K002	Isola Dino	EU-144	CS	3
	Calabria	CS-002	N	Y
	Lat : 39°52'25.07"N Lon : 15°46'28.14"E			
K003	Scoglio Formicola	X	CS	3
	Calabria	CS-003	N	Y
	Lat : 39° 5'39.69"N Lon : 16° 4'51.11"E *GPS*			
K004	Scogli Coreca	X	CS	3
	Calabria	CS-004	N	Y
	Lat : 39° 5'41.19"N Lon : 16° 4'48.51"E Solo lo scoglio avente tali coordinate; altri scogli sono uniti alla costa. Only the rock with above coordinates; other rocks are on the shore. *GPS*			

K005	Scoglio Cervaro	X	CS	3
	Calabria	CS-005	N	N
	Lat : 40° 4'37.59"N Lon : 16°36'18.65"E *GPS*			
K006	Scoglio Isca Maggiore	X	CS	5
	Calabria	CS-006	N	Y
	Lat : 39° 8'51.34"N Lon : 16° 3'27.02"E Parco Marino Regionale "Scogli di Isca", accesso regolamentato. Sea Wildlife Area "Scogli di Isca", access regulated. *GPS*			
K007	Isola dei Serpenti	X	CS	3
	Calabria	CS-007	N	Y
	Lat : 39°51'23.69"N Lon : 15°47'20.03"E *GPS*			
K008	Scoglio Regina	X	CS	3
	Calabria	CS-008	N	Y
	Lat : 39°28'7.31"N Lon : 15°58'13.44"E Status in modifica. *GPS*			
K009	Scoglio Tre Fratelli	X	CS	3
	Calabria	CS-009	N	Y
	Lat : 39°28'7.92"N Lon : 15°58'10.54"E *GPS*			
K010	Scoglio di Guardia Piemontese	X	CS	3
	Calabria	CS-010	N	Y
	Lat : 39°28'12.65"N Lon : 15°58'3.77"E Solo lo scoglio piu' esterno. Only most external rock. *GPS*			
K011	Scoglio Isca Minore	X	CS	5
	Calabria	CS-011	N	N
	Lat : 39° 8'47.19"N Lon : 16° 3'29.06"E Parco Marino Regionale "Scogli di Isca", accesso regolamentato. Sea Wildlife Area "Scogli di Isca", access regulated. *GPS*			

K012	Scoglio Pietra Grande	X	CZ	3
	Calabria	CZ-001	N	N
	Lat : 38°45'10.68"N Lon : 16°34'3.70"E *GPS*			
K013	Le Castella	X	KR	3
	Calabria	KR-001	N	Y
	Lat : 38°54'23.52"N Lon : 17° 1'17.41"E *GPS*			
K014	Scoglio del Gabbiano	X	KR	3
	Calabria	KR-002	N	Y
	Lat : 38°53'56.78"N Lon : 17° 6'6.22"E *GPS*			
K015	Scoglio Galera	X	RC	3
	Calabria	RC-001	N	N
	Lat : 38°20'24.87"N Lon : 15°49'47.04"E *GPS*			
K016	Scoglio dell'Ulivo	X	RC	3
	Calabria	RC-002	N	Y
	Lat : 38°22'53.42"N Lon : 15°51'25.18"E *GPS*			
K017	Scoglio della Galea	X	VV	3
	Calabria	VV-002	N	Y
	Lat : 38°36'20.56"N Lon : 15°50'56.54"E *GPS*			
K018	Scoglio del Godano o Vadaro o Vadera	X	VV	3
	Calabria	VV-003	N	N
	Lat : 38°38'19.58"N Lon : 15°49'33.38"E *GPS*			
K019	Scoglio Mantineo	X	VV	3
	Calabria	VV-004	N	Y
	Lat : 38°37'10.26"N Lon : 15°49'25.73"E *GPS*			

K020	Scoglio Arena o Praca o Galera	X	VV	3
	Calabria	VV-005	N	Y
	Lat : 38°43'31.64"N Lon : 15°59'56.97"E *GPS*			
K021	Scoglio Utonu	X	VV	3
	Calabria	VV-006	N	Y
	Lat : 38°37'21.33"N Lon : 15°49'32.39"E *GPS*			
K022	Scogli delle Formiche (I Furmiculi)	X	VV	3
	Calabria	VV-007	N	N
	Lat : 38°39'34.41"N Lon : 15°50'38.65"E *GPS*			
K023	Scoglio Cala Lancuia	X	RC	3
	Calabria	RC-003	N	N
	Lat : 38°19'1.29"N Lon : 15°49'28.81"E *GPS*			

L-LIGURIA

L001	Isola del Tino	EU-083	SP	5
	Liguria	SP-002	Y	Y
	Lat : 44° 1'37.09"N Lon : 9°51'1.51"E Area militare, accesso regolamentato Military Area, restricted access.			
L002	Isola del Tinetto	EU-083	SP	5
	Liguria	SP-003	N	Y
	Lat : 44° 1'24.51"N Lon : 9°51'3.45"E Area militare, accesso regolamentato Military Area, restricted access. *GPS*			

L003	Torre Scuola	X	SP	5
	Liguria	SP-004	N	Y
	Lat : 44° 3'6.02"N Lon : 9°51'29.66"E Area militare, accesso regolamentato Military Area, restricted access.			
L004	Scoglio Ferale	X	SP	3
	Liguria	SP-005	N	N
	Lat : 44° 4'15.49"N Lon : 9°46'51.04"E *GPS*			
L005	Scoglio di Cala Fornace	X	SP	3
	Liguria	SP-006	N	Y
	Lat : 44° 2'37.92"N Lon : 9°51'15.63"E *GPS*			
L006	Scoglio Corvaccino	X	SP	3
	Liguria	SP-007	N	N
	Lat : 44° 2'12.16"N Lon : 9°57'50.51"E *GPS*			
L007	Scoglio Viciatiello	X	SP	3
	Liguria	SP-008	N	N
	Lat : 44° 2'13.58"N Lon : 9°58'6.09"E *GPS*			
L008	Scogli Punta delle Stelle	X	SP	3
	Liguria	SP-009	N	Y
	Lat : 44° 3'44.00"N Lon : 9°55'17.32"E Solo lo scoglio piu' ad Ovest e' valido. Only most western rock is valid. *GPS*			
L009	Scoglio Galera	X	SP	3
	Liguria	SP-010	N	N
	Lat : 44° 3'48.02"N Lon : 9°48'24.44"E *GPS*			

L010	Scoglio Grimaldo	X	SP	3
	Liguria	SP-012	N	N
	Lat : 44° 4'51.93"N Lon : 9°46'2.40"E *GPS*			
L011	Scoglio Rognosa	X	SP	3
	Liguria	SP-013	N	N
	Lat : 44° 3'42.43"N Lon : 9°55'32.09"E *GPS*			
L012	Scoglio del Frate	X	SP	3
	Liguria	SP-015	N	N
	Lat : 44° 8'21.42"N Lon : 9°40'22.97"E *GPS*			
L013	Scoglio Gagiato	X	SP	3
	Liguria	SP-016	N	N
	Lat : 44° 8'2.83"N Lon : 9°38'0.36"E *GPS*			
L014	Scoglio Nero o Padre Vecchio	X	SP	3
	Liguria	SP-017	N	N
	Lat : 44° 9'6.65"N Lon : 9°36'53.73"E *GPS*			
L015	Scoglio Giamio	X	SP	3
	Liguria	SP-018	N	N
	Lat : 44°12'3.97"N Lon : 9°33'12.70"E *GPS*			
L016	Scoglio Stella	X	SP	3
	Liguria	SP-019	N	N
	Lat : 44° 3'51.50"N Lon : 9°55'10.00"E *GPS*			
L017	La Guardiola	X	SP	3
	Liguria	SP-020	N	N
	Lat : 44° 5'38.96"N Lon : 9°44'18.87"E *GPS*			

L018	Isola Gallinara	EU-083	SV	5
	Liguria	SV-001	N	Y
	Lat : 44° 1'29.79"N Lon : 8°13'34.95"E Riserva Naturale Isola Gallinara ed isola privata, permesso di accesso necessario. Wildlife Area, and private island, access regulated.			
L019	Isola di Bergeggi	EU-083	SV	5
	Liguria	SV-002	N	Y
	Lat : 44°14'2.91"N Lon : 8°26'41.19"E Riserva Naturale Regionale di Bergeggi, permesso di accesso necessario. Wildlife Area, access regulated.			
L020	Scogli I Pagliai	X	SV	3
	Liguria	SV-003	N	Y
	Lat : 44°10'43.15"N Lon : 8°22'41.28"E *GPS*			
L021	Scoglio delle Donne	X	SV	3
	Liguria	SV-004	N	Y
	Lat : 44°19'19.19"N Lon : 8°29'55.57"E *GPS*			
L022	Scoglio Margonara	X	SV	3
	Liguria	SV-005	N	N
	Lat : 44°19'21.67"N Lon : 8°30'0.02"E *GPS*			
L023	Scoglio Nave	X	GE	3
	Liguria	GE-002	N	N
	Lat : 44°24'58.70"N Lon : 8°43'30.91"E *GPS*			
L024	Pria Pula	X	GE	3
	Liguria	GE-003	N	N
	Lat : 44°25'15.74"N Lon : 8°48'20.55"E *GPS*			

L025	Scoglio Pietra Stella (Pria Stella)	X	GE	3
	Liguria	GE-004	N	N
	Lat : 44°14'6.32"N Lon : 9°29'30.70"E *GPS*			
L026	Scoglio della Galeazza	X	IM	3
	Liguria	IM-001	N	N
	Lat : 43°53'17.73"N Lon : 8° 3'46.63"E *GPS*			
L027	Isola Palmaria	X	SP	2
	Liguria	SP-001	N	Y
	Lat : 44° 2'38.08"N Lon : 9°50'35.45"E			



L' Isola del Tino **L001**, attivata tre volte dalla Sezione ARI di La Spezia nel 2013 con il call IP1T: ospita il Faro Militare di San Venerio e fa parte del comprensorio della Marina Militare di La Spezia. E' una referenza di livello 5 valida anche per altri diplomi radioamatoriali, oltre che per il Gruppo IOTA EU-083.

*Tino Island **L001**, activated as IP1T by ARI branch of La Spezia. It is a Tier 5 island belonging to Navy Base of La Spezia and hosting the active San Venerio Lighthouse; it is valid for IOTA Group EU-083.*

M-MADDALENA

M001	Isola Maddalena	EU-041	OT	2
	Maddalena	OT-008	Y	Y
	Lat : 41°13'48.07"N Lon : 9°24'38.09"E Parco Nazionale Della Maddalena, zona TC. Maddalena National Park, Zone TC.			
M002	Isola Barrettini	EU-041	OT	3
	Maddalena	OT-009	N	N
	Lat : 41°17'2.97"N Lon : 9°24'6.89"E Parco Nazionale Della Maddalena, zona TB/MB. Maddalena National Park, Zone TB/MB. *GPS*			
M003	Isola delle Bisce	EU-041	OT	5
	Maddalena	OT-010	N	Y
	Lat : 41° 9'51.04"N Lon : 9°31'24.88"E Parco Nazionale Della Maddalena, zona TA/MA. Maddalena National Park, Zone TA/MA. *GPS*			
M004	Isola Budelli	EU-041	OT	4
	Maddalena	OT-011	N	Y
	Lat : 41°17'2.89"N Lon : 9°21'7.06"E Parco Nazionale Della Maddalena, zona TB/MB. La "Spiaggia Rosa" non e' accessibile.Isola Privata Maddalena National Park, Zone TB/MB. "Pink Beach" is forbidden. Private Island *GPS*			
M005	Isola Caprera	EU-041	OT	2
	Maddalena	OT-012	N	Y
	Lat : 41°13'7.96"N Lon : 9°28'6.24"E Parco Nazionale Della Maddalena, zona TC. Maddalena National Park, Zone TC.			
M006	Isola Corcelli	EU-041	OT	3
	Maddalena	OT-013	N	N
	Lat : 41°17'39.33"N Lon : 9°23'59.12"E Parco Nazionale Della Maddalena, zona TB/MB. Maddalena National Park, Zone TB/MB. *GPS*			

M007	La Presa	EU-041	OT	5
	Maddalena	OT-014	N	N
	Lat : 41°18'35.83"N Lon : 9°22'27.59"E Parco Nazionale Della Maddalena, zona TB/MB. Maddalena National Park, Zone TB/MB. *GPS*			
M008	Scogli I Monaci	EU-041	OT	3
	Maddalena	OT-015	N	N
	Lat : 41°13'5.67"N Lon : 9°31'8.78"E Parco Nazionale Della Maddalena, zona TB/MB. Maddalena National Park, Zone TB/MB. *GPS*			
M009	Isola Piana di Corcelli	EU-041	OT	5
	Maddalena	OT-016	N	Y
	Lat : 41°17'42.98"N Lon : 9°24'17.56"E Parco Nazionale Della Maddalena, zona TA/MA. Maddalena National Park, Zone TA/MA. *GPS*			
M010	Isolotto Porco	EU-041	OT	3
	Maddalena	OT-017	N	Y
	Lat : 41°10'26.50"N Lon : 9°27'39.21"E Parco Nazionale Della Maddalena, zona TB/MB. Maddalena National Park, Zone TB/MB. *GPS*			
M011	Isola Razzoli	EU-041	OT	3
	Maddalena	OT-018	N	N
	Lat : 41°18'0.78"N Lon : 9°20'57.23"E Parco Nazionale Della Maddalena, zona TB/MB, parte e' TA. Maddalena National Park, Zone TB/MB, part is TA. *GPS*			
M012	Isola Santa Maria	EU-041	OT	3
	Maddalena	OT-019	N	Y
	Lat : 41°17'52.11"N Lon : 9°22'30.88"E Parco Nazionale Della Maddalena, zona TB/MB. Maddalena National Park, Zone TB/MB. *GPS*			

M013	Isola Santo Stefano	EU-041	OT	4
	Maddalena	OT-020	N	Y
	Lat : 41°11'53.99"N Lon : 9°24'46.21"E Parco Nazionale Della Maddalena, zona TB/MB. Aree private e militari. Maddalena National Park, Zone TB/MB. Private and military areas. *GPS*			
M014	Isola Spargi	EU-041	OT	3
	Maddalena	OT-021	N	Y
	Lat : 41°14'27.93"N Lon : 9°20'44.36"E Parco Nazionale Della Maddalena, zona TB/MB. Maddalena National Park, Zone TB/MB. *GPS*			
M015	Scogli di Spargiotto	EU-041	OT	5
	Maddalena	OT-022	N	N
	Lat : 41°15'9.43"N Lon : 9°19'25.91"E Parco Nazionale Della Maddalena, zona TA/MB. Maddalena National Park, Zone TA/MB. *GPS*			
M016	Isola Chiesa	EU-041	OT	3
	Maddalena	OT-023	N	N
	Lat : 41°12'47.82"N Lon : 9°25'1.37"E Parco Nazionale Della Maddalena, zona TC/MB. Maddalena National Park, Zone TC/MB. *GPS*			
M017	Isolotto Roma	EU-041	OT	3
	Maddalena	OT-024	N	Y
	Lat : 41°11'47.23"N Lon : 9°23'48.03"E Parco Nazionale Della Maddalena, zona TC/MB. Maddalena National Park, Zone TC/MB. *GPS*			
M018	Isolotti Paduleddi	EU-041	OT	3
	Maddalena	OT-025	N	N
	Lat : 41°17'10.04"N Lon : 9°21'57.17"E Parco Nazionale Della Maddalena, zona TB/MB. Maddalena National Park, Zone TB/MB. *GPS*			

M019	Isolotti Stramanari	EU-041	OT	3
	Maddalena	OT-026	N	N
	Lat : 41°17'0.11"N Lon : 9°21'49.59"E Parco Nazionale Della Maddalena, zona TB/MB. Maddalena National Park, Zone TB/MB. *GPS*			
M020	Scogli Spargiortelli	EU-041	OT	3
	Maddalena	OT-027	N	N
	Lat : 41°15'6.66"N Lon : 9°19'15.36"E Parco Nazionale Della Maddalena, zona TA/MB. Maddalena National Park, Zone TA/MB. *GPS*			
M021	Isolotti Barrettinelli	EU-041	OT	5
	Maddalena	OT-028	N	N
	Lat : 41°16'31.87"N Lon : 9°24'11.13"E Parco Nazionale Della Maddalena, zona TB/MB. Maddalena National Park, Zone TB/MB. *GPS*			
M022	Barrettinelli di Fuori	EU-041	OT	3
	Maddalena	OT-029	N	N
	Lat : 41°18'5.73"N Lon : 9°24'3.22"E Parco Nazionale Della Maddalena, zona TB/MB. Maddalena National Park, Zone TB/MB. *GPS*			
M023	Isola Capicciolu di Santa Maria	EU-041	OT	5
	Maddalena	OT-030	N	N
	Lat : 41°18'32.66"N Lon : 9°22'8.83"E Parco Nazionale Della Maddalena, zona TA/MA. Maddalena National Park, Zone TA/MA. *GPS*			
M024	Isola Cappuccini	EU-041	OT	3
	Maddalena	OT-031	N	N
	Lat : 41° 9'10.83"N Lon : 9°30'8.30"E Parco Nazionale Della Maddalena, zona TB/MB. Maddalena National Park, Zone TB/MB. *GPS*			

M025	Isola Carpa	EU-041	OT	3
	Maddalena	OT-032	N	N
	Lat : 41°17'15.59"N Lon : 9°21'43.79"E Parco Nazionale Della Maddalena, zona TB/MB. Maddalena National Park, Zone TB/MB. *GPS*			
M026	Isola degl'Italiani	EU-041	OT	3
	Maddalena	OT-033	N	N
	Lat : 41°13'42.92"N Lon : 9°27'18.31"E Parco Nazionale Della Maddalena, zona TB/MB. Entrambi gli scogli sono validi. Maddalena National Park, Zone TB/MB. Both rocks are valid. *GPS*			
M027	Isola Giardinelli	EU-041	OT	2
	Maddalena	OT-034	N	Y
	Lat : 41°13'56.21"N Lon : 9°26'27.76"E Parco Nazionale Della Maddalena, zona TB/MB. Maddalena National Park, Zone TB/MB. *GPS*			
M028	Isolotto Pecora	EU-041	OT	3
	Maddalena	OT-035	N	N
	Lat : 41°10'57.84"N Lon : 9°29'6.85"E Parco Nazionale Della Maddalena, zona TA/MB , ma la costa sud e' TA/MA. Maddalena National Park, Zone TA/MB, but South coast that is TA/MA. *GPS*			
M029	Isola Abbatoggia	EU-041	OT	3
	Maddalena	OT-036	N	N
	Lat : 41°15'11.54"N Lon : 9°23'58.61"E Parco Nazionale Della Maddalena, zona TA/MB. Maddalena National Park, Zone TA/MB. *GPS*			

M030	Isole di Li Nibani	EU-165	OT	5
	Maddalena	OT-037	N	N
	Lat : 41° 7'35.32"N Lon : 9°33'58.10"E Parco Nazionale Della Maddalena, zona TA/MA. Maddalena National Park, Zone TA/MA. *GPS*			
M031	Scogli di Cala Granara	EU-041	OT	3
	Maddalena	OT-038	N	N
	Lat : 41°14'0.68"N Lon : 9°21'14.54"E Parco Nazionale Della Maddalena, zona TB/MB. Maddalena National Park, Zone TB/MB. *GPS*			
M032	Scogli di Pietragliaccio	EU-041	OT	3
	Maddalena	OT-039	N	N
	Lat : 41°15'8.60"N Lon : 9°20'41.83"E Parco Nazionale Della Maddalena, zona TB/MB. Maddalena National Park, Zone TB/MB. *GPS*			
M033	Spargiotto	EU-041	OT	3
	Maddalena	OT-040	N	N
	Lat : 41°15'0.90"N Lon : 9°19'24.28"E Parco Nazionale Della Maddalena, zona TA/MB. Maddalena National Park, Zone TA/MB. *GPS*			
M034	Isolotto dei Fichi d'India	EU-041	OT	3
	Maddalena	OT-041	N	N
	Lat : 41° 7'32.92"N Lon : 9°26'38.91"E Parco Nazionale Della Maddalena, zona TB/MB. Maddalena National Park, Zone TB/MB. *GPS*			
M035	Isolotti di Cala Lunga	EU-041	OT	5
	Maddalena	OT-042	N	N
	Lat : 41°17'41.58"N Lon : 9°20'4.67"E Parco Nazionale Della Maddalena, zona TB/MB. Maddalena National Park, Zone TB/MB. *GPS*			

M036	Isoletto Capicciolu di Razzoli	EU-041	OT	5
	Maddalena	OT-043	N	N
	Lat : 41°18'4.21"N Lon : 9°21'21.52"E Parco Nazionale Della Maddalena, zona TA/MA. Maddalena National Park, Zone TA/MA. *GPS*			
M037	Scogli delle Catene	EU-041	OT	5
	Maddalena	OT-044	N	N
	Lat : 41°13'7.00"N Lon : 9°26'57.05"E Parco Nazionale Della Maddalena, zona TB/MB. Maddalena National Park, Zone TB/MB. *GPS*			
M038	Scogli di (Punta) Marginetto	EU-041	OT	3
	Maddalena	OT-045	N	N
	Lat : 41°16'9.35"N Lon : 9°24'56.65"E Parco Nazionale Della Maddalena, zona TA/MB. Maddalena National Park, Zone TA/MB. *GPS*			
M039	Scogli di Punta Galera	EU-041	OT	3
	Maddalena	OT-046	N	N
	Lat : 41°14'46.92"N Lon : 9°27'44.42"E Parco Nazionale Della Maddalena, zona TB/MB. Maddalena National Park, Zone TB/MB. *GPS*			
M040	Scogli della Moneta	EU-041	OT	3
	Maddalena	OT-047	N	N
	Lat : 41°12'50.11"N Lon : 9°26'15.81"E Parco Nazionale Della Maddalena, zona TC/MB. Maddalena National Park, Zone TC/MB. *GPS*			
M041	Scogli di (Punta) Abbatoggia	EU-041	OT	3
	Maddalena	OT-048	N	N
	Lat : 41°15'43.57"N Lon : 9°24'1.76"E Parco Nazionale Della Maddalena, zona TC/MB. Maddalena National Park, Zone TC/MB. *GPS*			

M042	Scogli di Cala d'Inferno	EU-041	OT	3
	Maddalena	OT-049	N	N
	Lat : 41°14'0.89"N Lon : 9°23'2.11"E Parco Nazionale Della Maddalena, zona TC/MB. Maddalena National Park, Zone TC/MB. *GPS*			
M043	Scogli di Cala Maggiore	EU-041	OT	3
	Maddalena	OT-050	N	N
	Lat : 41°14'34.25"N Lon : 9°23'45.73"E Parco Nazionale Della Maddalena, zona TC/MB. Valgono solo gli scogli olktre 50 metri dalla costa. Maddalena National Park, Zone TC/MB. Only rocks more than 50m off shore are valid. *GPS*			
M044	Scogli di (Punta) di Nido d'Aquila	EU-041	OT	3
	Maddalena	OT-051	N	N
	Lat : 41°12'54.08"N Lon : 9°22'58.59"E Parco Nazionale Della Maddalena, zona TC/MB. Maddalena National Park, Zone TC/MB. *GPS*			
M045	Scoglio Bianco	EU-041	OT	3
	Maddalena	OT-052	N	N
	Lat : 41°12'27.76"N Lon : 9°23'2.56"E Parco Nazionale Della Maddalena, zona TC/MB. Maddalena National Park, Zone TC/MB. *GPS*			
M046	Scoglio Nassu	EU-041	OT	3
	Maddalena	OT-053	N	N
	Lat : 41°12'32.05"N Lon : 9°24'42.07"E Parco Nazionale Della Maddalena, zona TB/MB. Maddalena National Park, Zone TB/MB. *GPS*			
M047	Isolotto dell'Aglio	EU-041	OT	3
	Maddalena	OT-054	N	Y
	Lat : 41°11'59.76"N Lon : 9°27'16.44"E Parco Nazionale Della Maddalena, zona TB/MB. Maddalena National Park, Zone TB/MB. *GPS*			

M048	Scogli di Punta San Giorgio	EU-041	OT	3
	Maddalena	OT-055	N	N
	Lat : 41°11'29.53"N Lon : 9°23'45.11"E Parco Nazionale Della Maddalena, zona TB/MB. Maddalena National Park, Zone TB/MB. *GPS*			
M049	Isootto di Punta Stagnali	EU-041	OT	3
	Maddalena	OT-056	N	N
	Lat : 41°12'7.28"N Lon : 9°26'32.92"E Parco Nazionale Della Maddalena, zona TB/MB. Solo lo scoglio esterno e' valido. Maddalena National Park, Zone TB/MB. Only external rock is valid. *GPS*			
M050	Isootto Fico	EU-041	OT	3
	Maddalena	OT-057	N	N
	Lat : 41°10'50.01"N Lon : 9°26'30.11"E Parco Nazionale Della Maddalena, zona TB/MB. Maddalena National Park, Zone TB/MB. *GPS*			
M051	Isootto Monaci	EU-041	OT	3
	Maddalena	OT-058	N	N
	Lat : 41°12'58.34"N Lon : 9°31'1.31"E Parco Nazionale Della Maddalena, zona TB/MB. Maddalena National Park, Zone TB/MB. *GPS*			
M052	Isootto Lo Strangolato	EU-041	OT	3
	Maddalena	OT-059	N	N
	Lat : 41°15'25.88"N Lon : 9°24'21.29"E Parco Nazionale Della Maddalena, zona TC/MB. Maddalena National Park, Zone TC/MB. *GPS*			
M053	Scoglio Cannone	EU-041	OT	3
	Maddalena	OT-060	N	Y
	Lat : 41°15'12.37"N Lon : 9°24'26.30"E Parco Nazionale Della Maddalena, zona TC/MB. Maddalena National Park, Zone TC/MB. *GPS*			

M054	Isola Mortorio	EU-165	OT	5
	Maddalena	OT-061	N	N
	Lat : 41° 4'36.46"N Lon : 9°36'16.69"E Parco Nazionale Della Maddalena, zona TA/MA. Maddalena National Park, Zone TA/MA. *GPS*			
M055	Scogli Mortoriotto	EU-165	OT	5
	Maddalena	OT-062	N	N
	Lat : 41° 5'9.50"N Lon : 9°37'7.21"E Parco Nazionale Della Maddalena, zona TA/MA. Maddalena National Park, Zone TA/MA. *GPS*			
M056	Le Camere	EU-165	OT	5
	Maddalena	OT-063	N	Y
	Lat : 41° 4'10.53"N Lon : 9°35'5.22"E Parco Nazionale Della Maddalena, zona TA/MA. Maddalena National Park, Zone TA/MA. *GPS*			
M057	Isola Soffi	EU-165	OT	5
	Maddalena	OT-064	N	N
	Lat : 41° 3'47.67"N Lon : 9°34'29.39"E Parco Nazionale Della Maddalena, zona TA/MA. Maddalena National Park, Zone TA/MA. *GPS*			
M058	Isole dei Poveri	EU-165	OT	3
	Maddalena	OT-065	N	Y
	Lat : 41° 5'38.34"N Lon : 9°34'51.39"E Parco Nazionale Della Maddalena, zona TB/MB. Maddalena National Park, Zone TB/MB. *GPS*			
M059	Isola delle Rocche	EU-024	OT	5
	Maddalena	OT-066	N	Y
	Lat : 41° 7'0.82"N Lon : 9°34'8.72"E Parco Nazionale Della Maddalena, zona TB/MB. Maddalena National Park, Zone TB/MB. *GPS*			

M060	Isola Camize	EU-165	OT	5
	Maddalena	OT-067	N	Y
	Lat : 41° 4'28.71"N Lon : 9°35'13.49"E Parco Nazionale Della Maddalena, zona TA/MA. Maddalena National Park, Zone TA/MA. *GPS*			
M061	Isolotto di Cala Francese	EU-041	OT	3
	Maddalena	OT-138	N	Y
	Lat : 41°13'21.34"N Lon : 9°22'39.23"E Parco Nazionale Della Maddalena, zona TC/MB. Maddalena National Park, Zone TC/MB. *GPS*			
M062	Isola delle Spugne	EU-041	OT	3
	Maddalena	OT-139	N	N
	Lat : 41°14'25.25"N Lon : 9°28'30.76"E Parco Nazionale Della Maddalena, zona TC/MB. Maddalena National Park, Zone TC/MB. *GPS*			
M063	Isolotto Scaviccio o Scabeccio	EU-041	OT	3
	Maddalena	OT-140	N	N
	Lat : 41°13'18.20"N Lon : 9°26'57.32"E Parco Nazionale Della Maddalena, zona TB/MB. Maddalena National Park, Zone TB/MB. *GPS*			
M064	Scogli di Missoggiu	EU-041	OT	5
	Maddalena	OT-141	N	N
	Lat : 41°17'18.89"N Lon : 9°22'16.42"E Parco Nazionale Della Maddalena, zona TB/MB. Maddalena National Park, Zone TB/MB. *GPS*			
M065	Isolotto di Punta Corsara	EU-041	OT	3
	Maddalena	OT-142	N	N
	Lat : 41°13'42.76"N Lon : 9°20'16.50"E Parco Nazionale Della Maddalena, zona TB/MB. Maddalena National Park, Zone TB/MB. *GPS*			

N-NUORESE OGLIASTRA

N001	Isola dell'Ogliastra	EU-165	OG	3
	Nuorese-Ogliastra	OG-001	N	N
	Lat : 39°58'24.81"N Lon : 9°42'13.04"E *GPS*			
N002	Scoglio Breconi	EU-024	OG	3
	Nuorese-Ogliastra	OG-002	N	N
	Lat : 39°42'16.73"N Lon : 9°40'16.72"E *GPS*			
N003	Isolotto d'Ottiolo	EU-165	OT	3
	Nuorese-Ogliastra	OT-001	N	N
	Lat : 40°44'10.89"N Lon : 9°43'5.22"E *GPS*			
N004	Isolotti dei Pedrami	EU-165	OT	3
	Nuorese-Ogliastra	OT-002	N	N
	Lat : 40°41'5.45"N Lon : 9°46'1.63"E *GPS*			
N005	Isola Ruia di Porto Brandinchi	EU-165	OT	5
	Nuorese-Ogliastra	OT-003	N	N
	Lat : 40°49'39.22"N Lon : 9°42'27.39"E Area Marina Protetta Tavolara e Capo Coda di Cavallo; accesso regolamentato. Sea Wildlife Area; access regulated. *GPS*			
N006	Isola Ruia di Capo Comino	EU-024	NU	3
	Nuorese-Ogliastra	NU-006	N	N
	Lat : 40°32'20.10"N Lon : 9°49'6.93"E *GPS*			
N007	Scoglio dei Cormorani	EU-165	OG	3
	Nuorese-Ogliastra	OG-004	N	N
	Lat : 39°58'33.78"N Lon : 9°42'25.68"E *GPS*			

N008	Scoglio Marchesa	EU-024	NU	3
	Nuorese-Ogliastro	NU-015	N	N
	Lat : 40°28'24.07"N Lon : 9°48'35.73"E *GPS*			
N009	Is Scoglius Arrubius	EU-024	OG	3
	Nuorese-Ogliastro	OG-003	N	N
	Lat : 39°52'19.88"N Lon : 9°41'7.40"E Solo gli scogli oltre i 50 metri sono validi. Only rocks above 50 meters off shore are valid. *GPS*			
N010	Scoglio Testa di Moro	EU-165	OT	3
	Nuorese-Ogliastro	OT-004	N	N
	Lat : 40°48'40.44"N Lon : 9°42'7.27"E *GPS*			
N011	Isola Proratora	EU-024	OT	3
	Nuorese-Ogliastro	OT-005	N	N
	Lat : 40°50'46.82"N Lon : 9°43'23.14"E Area Marina Protetta Tavolara e Capo Coda di Cavallo; accesso regolamentato. Sea Wildlife Area; access regulated. *GPS*			
N012	Isola Cana	EU-024	OT	3
	Nuorese-Ogliastro	OT-006	N	N
	Lat : 40°51'51.11"N Lon : 9°40'37.15"E Area Marina Protetta Tavolara e Capo Coda di Cavallo; accesso regolamentato. Sea Wildlife Area; access regulated. *GPS*			
N013	L'Isoledda	EU-024	OT	3
	Nuorese-Ogliastro	OT-007	N	N
	Lat : 40°51'1.44"N Lon : 9°41'28.78"E Area Marina Protetta Tavolara e Capo Coda di Cavallo; accesso regolamentato. Sea Wildlife Area; access regulated. *GPS*			

N014	Scogli Cannazellu o Cannuzzellu	EU-024	NU	3
	Nuorese-Ogliastra	NU-014	N	N
	Lat : 40°29'49.78"N Lon : 9°49'18.63"E Solo gli scogli oltre i 50 metri sono validi. Only rocks above 50 meters off shore are valid. *GPS*			

O-PLANARGIA CAMPIDANO

O001	Isola Mal di Ventre	EU-165	OR	5
	Planargia-Campidano	OR-001	N	Y
	Lat : 39°59'28.27"N Lon : 8°18'12.18"E Area Marina Protetta Sinis e Isola Mal Di Ventre; permesso di sbarco necessario. Sea Wildlife Area; landing permit necessary. *GPS*			
O002	Il Catalano	EU-165	OR	5
	Planargia-Campidano	OR-002	N	Y
	Lat : 39°52'53.60"N Lon : 8°16'33.33"E Area Marina Protetta Sinis e Isola Mal Di Ventre; permesso di sbarco necessario. Sea Wildlife Area; landing permit necessary. *GPS*			
O003	Scogli di Corona Niedda	EU-024	OR	3
	Planargia-Campidano	OR-003	N	Y
	Lat : 40°12'35.96"N Lon : 8°27'19.15"E *GPS*			
O004	Isolotto Peloso o de Sa Tonnara	EU-024	OR	3
	Planargia-Campidano	OR-004	N	Y
	Lat : 40° 3'13.17"N Lon : 8°24'13.12"E *GPS*			
O005	Sa Mesalonga	EU-024	OR	3
	Planargia-Campidano	OR-005	N	N
	Lat : 40° 2'46.49"N Lon : 8°23'47.77"E *GPS*			

0006	Scogli di S'Archittu	EU-024	OR	3
	Planargia-Campidano	OR-006	N	N
	Lat : 40° 5'32.44"N Lon : 8°29'12.14"E Solo gli scogli oltre i 50 metri sono validi. Only rocks more than 50 meters off shore are valid *GPS*			
0007	Scoglio del Faro Vecchio	EU-165	OR	5
	Planargia-Campidano	OR-007	N	N
	Lat : 40° 0'16.00"N Lon : 8°19'5.22"E Area Marina Protetta Sinis e Isola Mal Di Ventre; permesso di sbarco necessario. Sea Wildlife Area; landing permit necessary. *GPS*			
0008	Isolotto Caogheddas	EU-024	OR	3
	Planargia-Campidano	OR-008	N	Y
	Lat : 39°54'15.08"N Lon : 8°23'48.85"E			
0009	Il Catalanetto	EU-024	OR	5
	Planargia-Campidano	OR-009	N	N
	Lat : 39°58'23.78"N Lon : 8°23'23.42"E Area Marina Protetta Sinis e Isola Mal Di Ventre; permesso di sbarco necessario. Sea Wildlife Area; landing permit necessary. *GPS*			
0010	Isola Rossa di Bosa	EU-024	OR	1
	Planargia-Campidano	OR-010	N	N
	Lat : 40°17'14.58"N Lon : 8°28'27.95"E [ex NU-007]			
0011	Isolotto Pagliosa	EU-024	OR	3
	Planargia-Campidano	OR-011	N	N
	Lat : 40°21'37.09"N Lon : 8°22'38.02"E [ex NU-008] *GPS*			

0012	Isolotto Managu	EU-024	OR	3
	Planargia-Campidano	OR-012	N	N
	Lat : 40°20'7.38"N Lon : 8°25'17.15"E [ex NU-016] *GPS*			

P-PUGLIA

P001	Isolotto dell'Eremita o San Paolo	X	BA	3
	Puglia	BA-003	N	Y
	Lat : 40°59'40.34"N Lon : 17°14'10.11"E *GPS*			
P002	La Cassa	X	BA	3
	Puglia	BA-005	Y	Y
	Lat : 41°14'38.56"N Lon : 16°30'20.97"E *GPS*			
P003	Pedagna Grande	EU-091	BR	5
	Puglia	BR-001	N	Y
	Lat : 40°39'16.90"N Lon : 18° 0'4.15"E Area Militare, accesso vietato. Restricted Military Area.			
P004	Scogli Apani o dei Lapani	X	BR	5
	Puglia	BR-002	N	N
	Lat : 40°42'12.33"N Lon : 17°49'30.91"E Area Marina Protetta, zona A di tutela integrale; permesso di sbarco necessario. Sea Wildlife Area; landing permit necessary. *GPS*			
P005	Scoglio Guaceto Maggiore	X	BR	5
	Puglia	BR-003	N	N
	Lat : 40°42'50.46"N Lon : 17°48'18.53"E Area Marina Protetta, zona A di tutela integrale; permesso di sbarco necessario. Sea Wildlife Area; landing permit necessary. *GPS*			

P006	(Unassigned)	0	-	-
	Puglia	-	N	N
	Lat :- Lon :-			
P007	Isola Sant'Andrea	X	BR	1
	Puglia	BR-005	N	Y
	Lat : 40°39'29.11"N Lon : 17°58'7.12"E			
P008	Isolotto Giorgio Treviso	EU-091	BR	5
	Puglia	BR-006	N	Y
	Lat : 40°39'21.90"N Lon : 17°59'37.81"E Area Militare, accesso vietato. Restricted Military Area. *GPS*			
P009	Isolotto Monacello	EU-091	BR	5
	Puglia	BR-007	N	Y
	Lat : 40°39'27.94"N Lon : 17°59'29.86"E Area Militare, accesso vietato. Restricted Military Area. *GPS*			
P010	Isolotto La Chiesa	EU-091	BR	5
	Puglia	BR-008	N	N
	Lat : 40°39'25.89"N Lon : 17°59'32.44"E Area Militare, accesso vietato. Restricted Military Area. *GPS*			
P011	Isolotto Traversa	EU-091	BR	5
	Puglia	BR-009	N	Y
	Lat : 40°39'28.09"N Lon : 17°59'26.53"E Area Militare, accesso vietato. Restricted Military Area. *GPS*			
P012	Scoglio Cavallo	X	BR	3
	Puglia	BR-013	N	N
	Lat : 40°38'34.69"N Lon : 18° 1'38.93"E *GPS*			

P013	Scoglio Guaceto Minore	X	BR	5
	Puglia	BR-014	N	N
	Lat : 40°42'49.87"N Lon : 17°48'12.35"E Area Marina Protetta, zona A di tutela integrale; permesso di sbarco necessario. Sea Wildlife Area; landing permit necessary. *GPS*			
P014	Scoglio Guaceto di Fuori	X	BR	5
	Puglia	BR-015	N	N
	Lat : 40°42'45.70"N Lon : 17°48'34.62"E Area Marina Protetta, zona A di tutela integrale; permesso di sbarco necessario. Sea Wildlife Area; landing permit necessary. *GPS*			
P015	Scoglio Pantanagianni	X	BR	3
	Puglia	BR-016	Y	N
	Lat : 40°44'49.50"N Lon : 17°43'51.83"E *GPS*			
P016	Scoglio di Portonuovo	X	FG	3
	Puglia	FG-009	N	Y
	Lat : 41°50'39.85"N Lon : 16°11'16.52"E *GPS*			
P017	Isola di Campi	X	FG	3
	Puglia	FG-010	N	Y
	Lat : 41°48'55.02"N Lon : 16°12'2.03"E *GPS*			
P018	Isola La Chianca	X	FG	3
	Puglia	FG-011	N	Y
	Lat : 41°55'42.04"N Lon : 16° 6'40.15"E *GPS*			
P019	Scoglio Sant'Eufemia	X	FG	3
	Puglia	FG-012	N	Y
	Lat : 41°53'20.07"N Lon : 16°11'3.92"E *GPS*			

P020	Scoglio Paradiso	X	FG	3
	Puglia	FG-013	N	Y
	Lat : 41°56'33.12"N Lon : 16° 5'1.93"E *GPS*			
P021	La Gattarella	X	FG	3
	Puglia	FG-014	N	N
	Lat : 41°50'22.19"N Lon : 16°11'22.56"E *GPS*			
P022	Scoglio di Portonuevo di Fuori	X	FG	3
	Puglia	FG-015	N	N
	Lat : 41°50'35.75"N Lon : 16°11'24.40"E *GPS*			
P023	Scoglio di Campi	X	FG	3
	Puglia	FG-016	N	N
	Lat : 41°48'49.48"N Lon : 16°11'54.84"E *GPS*			
P024	Isola Sant'Andrea	EU-091	LE	5
	Puglia	LE-001	N	Y
	Lat : 40° 2'57.96"N Lon : 17°56'57.34"E Parco Naturale Regionale, accesso regolamentato. Natural Park, access is regulated. *GPS*			
P025	Isola Grande di Porto Cesareo o dei Conigli	EU-091	LE	3
	Puglia	LE-002	Y	Y
	Lat : 40°15'25.43"N Lon : 17°53'6.83"E GPS			
P026	Isola della Malva o della Chianca	X	LE	3
	Puglia	LE-003	Y	Y
	Lat : 40°16'10.69"N Lon : 17°51'59.85"E GPS			

P027	Isola del Capezzone	EU-091	LE	3
	Puglia	LE-004	N	Y
	Lat : 40°15'13.26"N Lon : 17°53'25.49"E GPS			
P028	Scoglio del Campo (Gallipoli)	X	LE	3
	Puglia	LE-005	N	Y
	Lat : 40° 3'11.87"N Lon : 17°58'8.31"E GPS			
P029	Scoglio Pazzi	X	LE	5
	Puglia	LE-006	N	Y
	Lat : 39°53'40.79"N Lon : 18° 5'47.36"E Parco Naturale Regionale, accesso regolamentato. Natural Park, access is regulated. GPS			
P030	Scoglio Santo Emiliano	X	LE	3
	Puglia	LE-007	N	Y
	Lat : 40° 5'32.89"N Lon : 18°30'11.93"E GPS			
P031	Scogli Due Sorelle	X	LE	3
	Puglia	LE-008	N	Y
	Lat : 40°16'11.47"N Lon : 18°26'12.86"E GPS			
P032	Scoglio Fanciulla	X	LE	3
	Puglia	LE-009	N	Y
	Lat : 39°50'17.70"N Lon : 18°12'8.87"E GPS			
P033	Gallipoli	X	LE	1
	Puglia	LE-010	N	Y
	Lat : 40° 3'16.99"N Lon : 17°58'31.79"E			
P034	Scoglio Giurlita	X	LE	3
	Puglia	LE-011	N	Y
	Lat : 39°51'18.28"N Lon : 18° 8'24.67"E GPS			

P035	Scoglio Tondo	X	LE	3
	Puglia	LE-013	N	Y
	Lat : 39°52'47.66"N Lon : 18° 7'20.46"E GPS			
P036	Isola dei Gabbiani		LE	3
	Puglia	LE-014	N	Y
	Lat : 40°15'21.07"N Lon : 17°53'20.22"E GPS			
P037	Isola Mogghia o Moiusa	X	LE	3
	Puglia	LE-015	Y	Y
	Lat : 40°15'34.37"N Lon : 17°53'15.81"E GPS			
P038	Isola degli Scheletri	X	LE	3
	Puglia	LE-016	Y	Y
	Lat : 40°16'10.63"N Lon : 17°52'26.56"E GPS			
P039	Isolotto Chianca d'Abramo	EU-091	LE	3
	Puglia	LE-017	Y	Y
	Lat : 40°15'44.32"N Lon : 17°52'59.25"E GPS			
P040	Isolotto Cuccio	X	LE	3
	Puglia	LE-018	N	Y
	Lat : 40°16'4.87"N Lon : 17°52'44.39"E *GPS*			
P041	Isola della Scogliera o Piccola (inclusa Isola di Mezzo)	X	LE	3
	Puglia	LE-019	N	Y
	Lat : 40°15'17.90"N Lon : 17°53'28.08"E *GPS*			
P042	Scoglio Occhio I	X	LE	3
	Puglia	LE-020	Y	Y
	Lat : 40°15'50.42"N Lon : 17°53'3.13"E *GPS*			

P043	Scoglio Occhio II	X	LE	3
	Puglia	LE-021	Y	Y
	Lat : 40°15'47.66"N Lon : 17°53'2.04"E *GPS*			
P044	Scoglio Penna	X	LE	3
	Puglia	LE-022	Y	Y
	Lat : 40°15'49.37"N Lon : 17°53'9.98"E *GPS*			
P045	Le Formiche (San Foca)	X	LE	3
	Puglia	LE-023	N	Y
	Lat : 40°18'22.64"N Lon : 18°24'0.24"E *GPS*			
P046	Isolotto di Torre Sant'Isidoro	X	LE	3
	Puglia	LE-024	N	Y
	Lat : 40°13'8.13"N Lon : 17°55'15.31"E *GPS*			
P047	Scoglio della Discesa	X	LE	3
	Puglia	LE-025	N	Y
	Lat : 40°14'13.34"N Lon : 17°54'32.08"E *GPS*			
P048	Scoglio dei Capperi	X	LE	5
	Puglia	LE-026	Y	Y
	Lat : 40°12'25.97"N Lon : 17°55'14.26"E Riserva Marina Integrale, ma accesso di fatto non ristretto. Restricted Environmental Area; however, landing easily achievable. *GPS*			
P049	Scoglio dei Piccioni	X	LE	3
	Puglia	LE-028	N	Y
	Lat : 40° 3'5.73"N Lon : 17°58'12.92"E *GPS*			

P050	Scoglio La Terra	X	LE	3
	Puglia	LE-029	N	Y
	Lat : 39°52'58.49"N Lon : 18° 7'6.61"E *GPS*			
P051	Scoglio Qunta	X	LE	3
	Puglia	LE-030	Y	Y
	Lat : 40° 9'19.38"N Lon : 18°29'26.18"E *GPS*			
P052	Scoglio Scattapignata	X	LE	3
	Puglia	LE-031	N	Y
	Lat : 40°19'47.95"N Lon : 18°22'35.34"E *GPS*			
P053	Scoglio della Specchia	X	LE	3
	Puglia	LE-032	N	Y
	Lat : 40°19'44.55"N Lon : 18°22'32.72"E *GPS*			
P054	Scoglio Pinuso	X	LE	3
	Puglia	LE-033	N	Y
	Lat : 40°19'37.91"N Lon : 18°22'40.64"E *GPS*			
P055	Scoglio Fincari	X	LE	3
	Puglia	LE-034	N	Y
	Lat : 40°19'24.25"N Lon : 18°22'50.01"E *GPS*			
P056	Scoglio Iannareda	X	LE	3
	Puglia	LE-035	N	Y
	Lat : 40°19'15.09"N Lon : 18°22'56.50"E *GPS*			
P057	Scoglio Pizzicazzi	X	LE	3
	Puglia	LE-036	N	Y
	Lat : 40°18'59.09"N Lon : 18°23'9.10"E *GPS*			

P058	Scoglio Papuscia	X	LE	3
	Puglia	LE-037	N	Y
	Lat : 40°18'56.97"N Lon : 18°23'10.93"E *GPS*			
P059	Scoglio Sulasce	X	LE	3
	Puglia	LE-038	N	Y
	Lat : 40°18'48.30"N Lon : 18°23'33.11"E *GPS*			
P060	Scoglio Prusieddi	X	LE	3
	Puglia	LE-039	N	Y
	Lat : 40°18'42.49"N Lon : 18°23'35.66"E *GPS*			
P061	Scoglio Grosso	X	LE	3
	Puglia	LE-040	N	Y
	Lat : 40°18'33.95"N Lon : 18°23'51.49"E *GPS*			
P062	Scoglio della Gaggiana	X	LE	3
	Puglia	LE-041	N	Y
	Lat : 40°18'28.58"N Lon : 18°23'55.12"E *GPS*			
P063	Scoglio di Santa Caterina	X	LE	3
	Puglia	LE-042	N	Y
	Lat : 40° 8'26.59"N Lon : 17°58'44.12"E *GPS*			
P064	Scoglio Fontanelle	X	LE	3
	Puglia	LE-047	N	Y
	Lat : 39°52'42.59"N Lon : 18° 7'27.83"E *GPS*			
P065	Scoglio Macolone	X	LE	3
	Puglia	LE-048	N	Y
	Lat : 39°51'11.15"N Lon : 18°10'4.14"E *GPS*			

P066	Scoglio Piccolo	X	LE	3
	Puglia	LE-049	N	Y
	Lat : 40°19'25.07"N Lon : 18°22'47.83"E *GPS*			
P067	Isola Bassa	X	LE	3
	Puglia	LE-050	N	Y
	Lat : 40°18'46.36"N Lon : 18°23'34.63"E *GPS*			
P068	Scoglio San Nicola (Otranto)	X	LE	3
	Puglia	LE-051	N	N
	Lat : 40° 8'51.99"N Lon : 18°29'55.25"E *GPS*			
P069	Scoglio I Paduli (Ugento)	X	LE	3
	Puglia	LE-052	N	N
	Lat : 39°51'13.49"N Lon : 18°10'1.70"E *GPS*			
P070	Scoglio di Torre dell'Ovo	X	TA	3
	Puglia	TA-003	N	N
	Lat : 40°18'10.46"N Lon : 17°29'56.60"E *GPS*			
P071	Taranto Vecchia	X	TA	1
	Puglia	TA-004	Y	Y
	Lat : 40°28'32.69"N Lon : 17°13'48.86"E			
P072	Scoglio di Manaccora	X	FG	3
	Puglia	FG-017	N	N
	Lat : 41°56'53.47"N Lon : 16° 3'8.68"E Solo lo scoglio piu' esterno e' valido. Only most external rock is valid. *GPS*			
P073	Scoglio della Testa del Gargano	X	FG	3
	Puglia	FG-018	N	N
	Lat : 41°49'36.52"N Lon : 16°12'4.59"E *GPS*			

P074	Scoglio Le Forbici o Faraglione della Baia dei Mergoli	X	FG	3
	Puglia	FG-019	N	N
	Lat : 41°44'47.66"N Lon : 16° 8'47.24"E Solo lo scoglio piu' esterno e' valido. Only most external rock is valid. *GPS*			
P075	Scoglio della Strea	X	LE	3
	Puglia	-	N	N
	Lat : 40°15'4.24"N Lon : 17°53'41.32"E *GPS*			



Occhio II (**P043**, a lato) nella rada di Porto Cesareo (LE) è probabilmente la più piccola referencia IIA presente nella directory, insieme al gemello Occhio I **P042**. L'attivazione, sebbene scomoda, è comunque possibile grazie ai due pali-faro installati su di essi. Qui Occhio II attivato nel 2013 da Simon IZ7ATN e Massimo IZ7FMQ del gruppo DXCoffee.

*Occhio II (**P043**, left) is very probably the smallest rock in the IIA Directory, together with his twin Occhio I, **P042**. It is located in Porto Cesareo bay, and it hosts a light pole. This makes possible an arrangement of the radio station despite the very small room available.*

Here activated in 2013 by Simon IZ7ATN and Massimo IZ7FMQ of the DXCoffee band.

Q-TREMITI

Q001	Isola San Domino	EU-050	FG	2
	Tremiti	FG-001	N	Y
	Lat : 42° 6'36.28"N Lon : 15°29'10.22"E			
Q002	Isola San Nicola	EU-050	FG	2
	Tremiti	FG-002	N	Y
	Lat : 42° 7'28.47"N Lon : 15°30'42.00"E			
Q003	Isola Caprara o Capraia	EU-050	FG	4
	Tremiti	FG-003	Y	Y
	Lat : 42° 8'13.22"N Lon : 15°30'47.97"E Area Marina Protetta, verificare area di sbarco. Sea Wildlife Area; verify landing place. *GPS*			
Q004	Isola Pianosa	EU-050	FG	5
	Tremiti	FG-004	N	Y
	Lat : 42°13'28.19"N Lon : 15°44'47.99"E Area Marina Protetta, zona A di tutela integrale; permesso di sbarco necessario. Sea Wildlife Area; landing permit necessary. *GPS*			
Q005	Cacio Cavallo	EU-050	FG	4
	Tremiti	FG-005	N	Y
	Lat : 42° 7'17.06"N Lon : 15°30'30.20"E Area Marina Protetta, verificare area di sbarco. Sea Wildlife Area; verify landing place. *GPS*			
Q006	Il Cretaccio o Cretazzo	EU-050	FG	4
	Tremiti	FG-006	N	Y
	Lat : 42° 7'20.28"N Lon : 15°29'59.68"E Area Marina Protetta, verificare area di sbarco. Sea Wildlife Area; verify landing place. *GPS*			

Q007	I Pagliai	EU-050	FG	4
	Tremiti	FG-007	N	Y
	Lat : 42° 7'24.31"N Lon : 15°29'38.89"E Area Marina Protetta, verificare area di sbarco. Sea Wildlife Area; verify landing place. *GPS*			
Q008	Scoglio La Vecchia	EU-050	FG	4
	Tremiti	FG-008	N	Y
	Lat : 42° 7'23.94"N Lon : 15°30'6.88"E Area Marina Protetta, verificare area di sbarco. Sea Wildlife Area; verify landing place. *GPS*			



L'isola Capraia **Q003** attivata da Francesco IZ7KHR, Michele IZ7ECT e Sabino IZ7XFC della Sezione ARI di Bari ed della gang DXCoffee.

*Capraia Island **Q003** activated in September by Francesco IZ7KHR, Michele IZ7ECT e Sabino IZ7XFC.*

R-LAZIO

R001	Isola di Ponza	EU-045	LT	2
	Lazio	LT-001	N	Y
	Lat : 40°54'3.89"N Lon : 12°57'7.52"E			
R002	Isola di Gavi	EU-045	LT	4
	Lazio	LT-002	N	Y
	Lat : 40°56'4.76"N Lon : 13° 0'0.41"E Parco Nazionale del Circeo, ed isola privata. Circeo National Park, and private island. *GPS*			
R003	Scoglio La Botte	EU-045	LT	5
	Lazio	LT-003	N	Y
	Lat : 40°50'21.98"N Lon : 13° 6'11.80"E Parco Nazionale del Circeo, accesso regolamentato. Circeo National Park, landing regulated. *GPS*			
R004	Scoglio Cappello	EU-045	LT	5
	Lazio	LT-004	N	Y
	Lat : 40°55'15.49"N Lon : 12°50'55.53"E Parco Nazionale del Circeo, accesso regolamentato. Circeo National Park, landing regulated. *GPS*			
R005	Le Formiche	EU-045	LT	5
	Lazio	LT-005	N	Y
	Lat : 40°53'5.27"N Lon : 12°58'50.40"E Parco Nazionale del Circeo, accesso regolamentato. Circeo National Park, landing regulated. *GPS*			
R006	Le Galere	EU-045	LT	5
	Lazio	LT-006	N	Y
	Lat : 40°56'33.65"N Lon : 12°51'6.09"E Parco Nazionale del Circeo, accesso regolamentato. Circeo National Park, landing regulated. *GPS*			

R007	Faraglione di Mezzogiorno	EU-045	LT	5
	Lazio	LT-007	N	Y
	Lat : 40°55'26.74"N Lon : 12°50'50.64"E Parco Nazionale del Circeo, accesso regolamentato. Circeo National Park, landing regulated. *GPS*			
R008	Isola di Palmarola	EU-045	LT	3
	Lazio	LT-008	N	Y
	Lat : 40°56'11.40"N Lon : 12°51'24.62"E Parco Nazionale del Circeo, accesso regolamentato. Circeo National Park, landing regulated. *GPS*			
R009	I Piatti	EU-045	LT	5
	Lazio	LT-009	N	Y
	Lat : 40°56'52.26"N Lon : 12°50'59.17"E Parco Nazionale del Circeo, accesso regolamentato. Circeo National Park, landing regulated. *GPS*			
R010	Isola di Santo Stefano	EU-045	LT	5
	Lazio	LT-010	N	Y
	Lat : 40°47'21.93"N Lon : 13°27'21.45"E Parco Nazionale del Circeo, accesso regolamentato. Circeo National Park, landing regulated. *GPS*			
R011	Isola di Ventotene	EU-045	LT	2
	Lazio	LT-011	N	Y
	Lat : 40°47'35.47"N Lon : 13°25'37.57"E			
R012	Isola di Zannone	EU-045	LT	5
	Lazio	LT-012	N	Y
	Lat : 40°58'8.29"N Lon : 13° 3'19.38"E Parco Nazionale del Circeo, accesso regolamentato. Circeo National Park, landing regulated. *GPS*			

R013	La Nave di Fuori (Ventotene)	EU-045	LT	5
	Lazio	LT-013	N	Y
	Lat : 40°47'40.96"N Lon : 13°26'5.14"E Parco Nazionale del Circeo, accesso regolamentato. Circeo National Park, landing regulated. *GPS*			
R014	Scoglio Ravia	EU-045	LT	5
	Lazio	LT-014	N	Y
	Lat : 40°54'0.07"N Lon : 12°57'55.98"E Parco Nazionale del Circeo, accesso regolamentato. Circeo National Park, landing regulated. *GPS*			
R015	Scoglio Rosso (Punta Madonna)	EU-045	LT	5
	Lazio	LT-015	N	Y
	Lat : 40°53'50.97"N Lon : 12°58'21.28"E Parco Nazionale del Circeo, accesso regolamentato. Circeo National Park, landing regulated. *GPS*			
R016	Scoglio Suvace	EU-045	LT	5
	Lazio	LT-016	N	Y
	Lat : 40°55'37.31"N Lon : 12°51'37.09"E Parco Nazionale del Circeo, accesso regolamentato. Circeo National Park, landing regulated. *GPS*			

R017	Scogli di Calzone Muto	EU-045	LT	5
	Lazio	LT-017	N	Y
	Lat : 40°53'5.05"N Lon : 12°57'55.58"E Parco Nazionale del Circeo, accesso regolamentato. Circeo National Park, landing regulated. *GPS*			
R018	Scoglio del Parroco	EU-045	LT	5
	Lazio	LT-018	N	Y
	Lat : 40°55'7.34"N Lon : 12°58'5.46"E Parco Nazionale del Circeo, accesso regolamentato. Circeo National Park, landing regulated. *GPS*			
R019	Scoglio Evangelista	EU-045	LT	5
	Lazio	LT-019	N	Y
	Lat : 40°55'37.34"N Lon : 12°58'53.63"E Parco Nazionale del Circeo, accesso regolamentato. Circeo National Park, landing regulated. *GPS*			
R020	I Faraglioni di Maria Rosa (Ponza)	EU-045	LT	5
	Lazio	LT-020	N	Y
	Lat : 40°54'46.27"N Lon : 12°56'38.38"E Parco Nazionale del Circeo, accesso regolamentato. Circeo National Park, landing regulated. *GPS*			
R021	Faraglioni della Madonna	EU-045	LT	5
	Lazio	LT-021	N	Y
	Lat : 40°53'39.34"N Lon : 12°58'23.38"E Parco Nazionale del Circeo, accesso regolamentato. Circeo National Park, landing regulated. *GPS*			

R022	Scoglio Forcina	EU-045	LT	5
	Lazio	LT-022	N	Y
	Lat : 40°56'18.30"N Lon : 12°51'40.42"E Parco Nazionale del Circeo, accesso regolamentato. Circeo National Park, landing regulated. *GPS*			
R023	Scoglio Fucile	EU-045	LT	5
	Lazio	LT-023	N	N
	Lat : 40°55'37.57"N Lon : 12°51'0.92"E Parco Nazionale del Circeo, accesso regolamentato. Circeo National Park, landing regulated. *GPS*			
R024	Scoglio Monaco	EU-045	LT	5
	Lazio	LT-024	N	N
	Lat : 40°57'51.30"N Lon : 13° 3'22.87"E Parco Nazionale del Circeo, accesso regolamentato. Circeo National Park, landing regulated. *GPS*			
R025	Scoglio Pallante	EU-045	LT	5
	Lazio	LT-025	N	Y
	Lat : 40°55'42.65"N Lon : 12°50'54.94"E Parco Nazionale del Circeo, accesso regolamentato. Circeo National Park, landing regulated. *GPS*			
R026	Scoglio San Silverio	EU-045	LT	5
	Lazio	LT-026	N	Y
	Lat : 40°56'20.64"N Lon : 12°51'5.99"E Parco Nazionale del Circeo, accesso regolamentato. Circeo National Park, landing regulated. *GPS*			

R027	Le Scoglietelle	EU-045	LT	5
	Lazio	LT-027	N	Y
	Lat : 40°56'17.63"N Lon : 13° 0'36.00"E Parco Nazionale del Circeo, accesso regolamentato. Circeo National Park, landing regulated. *GPS*			
R028	Sconiglio Grande (Ventotene)	EU-045	LT	5
	Lazio	LT-028	N	Y
	Lat : 40°48'9.53"N Lon : 13°25'27.73"E Parco Nazionale del Circeo, accesso regolamentato. Circeo National Park, landing regulated. *GPS*			
R029	Scoglio Scuncillo	EU-045	LT	5
	Lazio	LT-029	N	Y
	Lat : 40°57'1.82"N Lon : 12°51'13.83"E Parco Nazionale del Circeo, accesso regolamentato. Circeo National Park, landing regulated. *GPS*			
R030	Scoglio Spaccapolpi o Calzone del Parroco o Arco Naturale	EU-045	LT	5
	Lazio	LT-030	N	N
	Lat : 40°55'28.67"N Lon : 12°58'36.13"E Parco Nazionale del Circeo, accesso regolamentato. Circeo National Park, landing regulated. GPS			
R031	La Nave di Serapo	X	LT	3
	Lazio	LT-032	N	Y
	Lat : 41°12'24.24"N Lon : 13°33'14.04"E			
R032	Isola Piana di Mezzo	EU-045	LT	5
	Lazio	LT-033	N	Y
	Lat : 40°56'31.24"N Lon : 13° 0'59.61"E Parco Nazionale del Circeo, accesso regolamentato. Circeo National Park, landing regulated. GPS			

R033	Scoglio Rosso (Piana di Mezzo) o Grosso	EU-045	LT	5
	Lazio	LT-034	N	Y
	Lat : 40°56'47.57"N Lon : 13° 1'29.74"E Parco Nazionale del Circeo, accesso regolamentato. Circeo National Park, landing regulated. GPS			
R034	Scoglio Romanello di Battaglia	EU-045	LT	5
	Lazio	LT-035	N	N
	Lat : 40°47'15.11"N Lon : 13°25'24.29"E Parco Nazionale del Circeo, accesso regolamentato. Circeo National Park, landing regulated. GPS			
R035	Sconiglio Piccolo (Ventotene)	EU-045	LT	5
	Lazio	LT-036	N	Y
	Lat : 40°48'5.98"N Lon : 13°25'24.89"E Parco Nazionale del Circeo, accesso regolamentato. Circeo National Park, landing regulated. *GPS*			
R036	Isola Piana di Mezzogiorno (Palmarola)	EU-045	LT	5
	Lazio	LT-037	N	Y
	Lat : 40°55'13.57"N Lon : 12°51'3.66"E Parco Nazionale del Circeo, accesso regolamentato. Circeo National Park, landing regulated. *GPS*			
R037	Faraglione Aniello Antonio	EU-045	LT	5
	Lazio	LT-038	N	Y
	Lat : 40°55'21.16"N Lon : 12°58'37.69"E Parco Nazionale del Circeo, accesso regolamentato. Circeo National Park, landing regulated. *GPS*			

R038	Scoglio Fungo	X	LT	3
	Lazio	LT-039	N	Y
	Lat : 41°14'54.59"N Lon : 13°41'32.03"E *GPS*			
R039	Lo Scoglietello di Ventotene	EU-045	LT	5
	Lazio	LT-040	N	Y
	Lat : 40°47'41.86"N Lon : 13°26'2.00"E Parco Nazionale del Circeo, accesso regolamentato. Circeo National Park, landing regulated. *GPS*			
R040	Il Pirgo	X	RM	1
	Lazio	RM-001	N	Y
	Lat : 42° 5'10.00"N Lon : 11°47'52.67"E *GPS*			
R041	Scoglio dei Saraceni	X	RM	1
	Lazio	RM-002	N	Y
	Lat : 42° 4'36.06"N Lon : 11°48'25.11"E *GPS*			
R042	Torre Astura	X	RM	5
	Lazio	RM-003	Y	Y
	Lat : 41°24'27.87"N Lon : 12°45'53.71"E Area Militare, permesso di accesso necessario. Military Facility Area, entry permit required.			

S-SICILIA

S001	Pietra Patella	EU-025	AG	3
	Sicilia	AG-005	N	N
	Lat : 37°11'23.27"N Lon : 13°39'25.68"E *GPS*			
S002	Scogli Guicciarda	EU-025	AG	3
	Sicilia	AG-006	N	N
	Lat : 37°17'28.16"N Lon : 13°27'7.76"E *GPS*			

S003	Isola dei Ciclopi o Il Faraglione Grande	EU-166	CT	5
	Sicilia	CT-001	N	N
	Lat : 37°33'34.21"N Lon : 15° 9'55.73"E Riserva Naturale Integrata "Isola Lachea e Faraglioni dei Ciclopi", Area Marina Protetta "Isole dei Ciclopi", accesso regolamentato. Natural Wildlife Area "Isola Lachea e Faraglioni dei Ciclopi", Sea Wildlife Area "Isole dei Ciclopi", landing regulated. *GPS*			
S004	Lachea o Isola di Aci	EU-166	CT	5
	Sicilia	CT-002	N	N
	Lat : 37°33'40.98"N Lon : 15° 9'59.37"E Riserva Naturale Integrata "Isola Lachea e Faraglioni dei Ciclopi", Area Marina Protetta "Isole dei Ciclopi", accesso regolamentato. Comprende il Faraglione Piccolo e lo scoglio intermedio al Faraglione Grande. Natural Wildlife Area "Isola Lachea e Faraglioni dei Ciclopi", Sea Wildlife Area "Isole dei Ciclopi", landing regulated. It includes Faraglione Piccolo and intermediate rock to Faraglione Grande. *GPS*			
S005	I Faraglioni dei Ciclopi	EU-025	CT	5
	Sicilia	CT-003	N	N
	Lat : 37°33'31.51"N Lon : 15° 9'44.49"E Riserva Naturale Integrata "Isola Lachea e Faraglioni dei Ciclopi", Area Marina Protetta "Isole dei Ciclopi", accesso regolamentato. Natural Wildlife Area "Isola Lachea e Faraglioni dei Ciclopi", Sea Wildlife Area "Isole dei Ciclopi", landing regulated. *GPS*			
S006	Isola Bella	EU-025	ME	5
	Sicilia	ME-029	N	N
	Lat : 37°51'0.01"N Lon : 15°18'2.91"E Riserva Naturale Orientata "Isola Bella", accesso regolamentato. Natural Wildlife Area "Isola Bella", landing regulated. *GPS*			

S007	Pietra (o Scoglio) di Patti	EU-166	ME	3
	Sicilia	ME-030	N	N
	Lat : 38° 9'39.40"N Lon : 14°59'23.53"E *GPS*			
S008	Le Pietre Nere	EU-025	ME	3
	Sicilia	ME-031	N	N
	Lat : 37°49'5.51"N Lon : 15°16'19.25"E *GPS*			
S009	Scoglio San Biagio	EU-025	ME	3
	Sicilia	ME-032	N	N
	Lat : 38° 2'30.86"N Lon : 14°30'39.37"E *GPS*			
S010	Scoglio di Brolo	EU-025	ME	3
	Sicilia	ME-033	N	N
	Lat : 38° 9'54.51"N Lon : 14°49'31.93"E *GPS*			
S011	Scoglio di Patti	EU-166	ME	3
	Sicilia	ME-038	N	N
	Lat : 38° 9'39.17"N Lon : 14°59'32.13"E *GPS*			
S012	Scoglio dello Zio Gennaro (U'Zu'Jannaru)	EU-025	ME	3
	Sicilia	ME-039	N	N
	Lat : 37°51'33.71"N Lon : 15°18'7.80"E *GPS*			
S013	Scoglio delle Sirene (Scogghiu a longa)	EU-025	ME	3
	Sicilia	ME-040	N	N
	Lat : 37°51'19.06"N Lon : 15°18'16.41"E *GPS*			
S014	Scoglio delle Formica (Capo d'Orlando)	EU-025	ME	3
	Sicilia	ME-041	N	N
	Lat : 38° 9'50.81"N Lon : 14°44'28.90"E *GPS*			

S015	Isola delle Femmine	EU-166	PA	5
	Sicilia	PA-004	N	Y
	Lat : 38°12'36.74"N Lon : 13°14'6.29"E Riserva Naturale Orientata "Isola delle Femmine", accesso regolamentato. Riserva Naturale Orientata "Isola delle Femmine", landing regulated. *GPS*			
S016	Scoglio Formica	EU-025	PA	3
	Sicilia	PA-005	N	N
	Lat : 38° 6'48.37"N Lon : 13°32'15.16"E *GPS*			
S017	Isola dei Porri	EU-166	RG	5
	Sicilia	RG-001	Y	N
	Lat : 36°41'10.40"N Lon : 14°55'55.38"E Area Protetta, necessario il permesso di accesso della Sovrintendenza Beni Culturali di Ragusa. Environmental protected area. Landing permit necessary. *GPS*			
S018	Scoglio Iannuzzo	EU-025	RG	3
	Sicilia	RG-002	N	N
	Lat : 36°41'6.36"N Lon : 14°58'30.44"E *GPS*			
S019	Sicilia	EU-025	Various	1
	Sicilia	SC-001	Y	Y
	Lat : 37°38'1.65"N Lon : 13°50'32.29"E			
S020	Isola delle Correnti	EU-025	SR	3
	Sicilia	SR-001	N	N
	Lat : 36°38'43.93"N Lon : 15° 4'39.16"E *GPS*			
S021	Isola di Capo Passero	EU-025	SR	3
	Sicilia	SR-002	N	Y
	Lat : 36°41'14.11"N Lon : 15° 8'53.41"E *GPS*			

S022	Isola Vendicari	EU-166	SR	5
	Sicilia	SR-003	Y	Y
	Lat : 36°47'31.17"N Lon : 15° 6'15.83"E Riserva Naturale Orientata "Oasi Faunistica di Vendicari"; permesso di accesso necessario. Wildlife Refuge Area; access permit necessary. *GPS*			
S023	I Due Fratelli	EU-025	SR	3
	Sicilia	SR-004	N	N
	Lat : 37° 5'7.92"N Lon : 15°18'5.64"E *GPS*			
S024	Isola Grande di Marzamemi	EU-025	SR	1
	Sicilia	SR-005	N	Y
	Lat : 36°44'6.41"N Lon : 15° 7'15.05"E *GPS*			
S025	Ortigia	EU-025	SR	1
	Sicilia	SR-006	Y	Y
	Lat : 37° 3'33.98"N Lon : 15°17'41.35"E			
S026	Isola Piccola di Marzamemi	EU-025	SR	4
	Sicilia	SR-007	N	Y
	Lat : 36°44'17.33"N Lon : 15° 7'8.34"E Isola Privata ("Isola Brancati"). Private Island.			
S027	Ognina	EU-025	SR	3
	Sicilia	SR-008	N	Y
	Lat : 36°58'44.56"N Lon : 15°15'48.84"E *GPS*			
S028	Scoglio a Pizzo	EU-025	SR	3
	Sicilia	SR-009	N	Y
	Lat : 37° 4'18.95"N Lon : 15°17'53.12"E GPS			
S029	Isola delle Palme	EU-025	SR	1
	Sicilia	SR-010	Y	Y
	Lat : 37°13'33.12"N Lon : 15°13'14.15"E			

S030	Scoglio dei Maltesi	EU-025	SR	3
	Sicilia	SR-011	N	Y
	Lat : 36°41'1.03"N Lon : 15° 8'59.94"E GPS			
S031	Scoglio di Milocca	EU-025	SR	3
	Sicilia	SR-012	N	Y
	Lat : 37° 0'15.49"N Lon : 15°16'53.20"E GPS			
S032	Scoglio Galera	EU-025	SR	3
	Sicilia	SR-013	N	Y
	Lat : 37° 2'29.42"N Lon : 15°17'43.25"E GPS			
S033	Isola dei Cani	EU-025	SR	3
	Sicilia	SR-014	N	Y
	Lat : 37° 3'38.44"N Lon : 15°18'8.13"E GPS			
S034	Scoglio dei Cappuccini	EU-025	SR	3
	Sicilia	SR-015	N	Y
	Lat : 37° 4'41.90"N Lon : 15°17'51.17"E GPS			
S035	Scogli Castelluccio	EU-025	SR	3
	Sicilia	SR-016	N	Y
	Lat : 37° 2'37.63"N Lon : 15°18'8.41"E GPS			
S036	Forte Vittoria e Forte Garzia	EU-025	SR	5
	Sicilia	SR-017	Y	Y
	Lat : 37°14'9.59"N Lon : 15°12'15.14"E Struttura non aperta al pubblico; permesso scritto di accesso della Capitaneria di Porto necessario. Restricted area, written permit required from Port Authority.			
S037	Torre Avalos	EU-025	SR	5
	Sicilia	SR-019	N	N
	Lat : 37°12'42.39"N Lon : 15°13'26.50"E Area Militare. Restricted Military Area.			

S038	Isola Asinelli	EU-166	TP	3
	Sicilia	TP-016	N	Y
	Lat : 38° 3'50.93"N Lon : 12°31'46.50"E GPS			
S039	Isoletto Colombaia	EU-025	TP	3
	Sicilia	TP-017	N	N
	Lat : 38° 0'41.86"N Lon : 12°29'43.93"E GPS			
S040	Scoglio Scialandro	EU-025	TP	3
	Sicilia	TP-018	N	N
	Lat : 38° 6'54.98"N Lon : 12°41'7.17"E GPS			
S041	Scoglio Mal Consiglio	EU-025	TP	3
	Sicilia	TP-019	N	N
	Lat : 38° 1'29.56"N Lon : 12°29'48.56"E GPS			
S042	Santa Maria	EU-166	TP	4
	Sicilia	TP-020	N	Y
	Lat : 37°52'55.70"N Lon : 12°27'31.41"E Riserva Naturale Regionale delle Isole dello Stagnone di Marsala; regolamentazione di accesso ignota. "Isole dello Stagnone di Marsala" Wildlife Area; access regulations unknown. *GPS*			
S043	Isola Lunga o Grande	EU-166	TP	4
	Sicilia	TP-021	N	N
	Lat : 37°52'36.32"N Lon : 12°26'35.36"E Riserva Naturale Regionale delle Isole dello Stagnone di Marsala; regolamentazione di accesso ignota. "Isole dello Stagnone di Marsala" Wildlife Area; access regulations unknown. *GPS*			

S044	La Scuola	EU-166	TP	4
	Sicilia	TP-022	N	Y
	Lat : 37°51'45.66"N Lon : 12°27'24.73"E Riserva Naturale Regionale delle Isole dello Stagnone di Marsala; regolamentazione di accesso ignota. "Isole dello Stagnone di Marsala" Wildlife Area; access regulations unknown. *GPS*			
S045	San Pantaleo o Mozia	EU-166	TP	4
	Sicilia	TP-023	N	N
	Lat : 37°52'3.17"N Lon : 12°28'6.41"E Riserva Naturale Regionale delle Isole dello Stagnone di Marsala; regolamentazione di accesso ignota. "Isole dello Stagnone di Marsala" Wildlife Area; access regulations unknown. *GPS*			
S046	Scoglio Scibiliana	EU-025	TP	3
	Sicilia	TP-028	N	Y
	Lat : 37°43'50.18"N Lon : 12°28'9.38"E *GPS*			
S047	Isolotto Cala Rossa	EU-025	PA	3
	Sicilia	PA-006	N	N
	Lat : 38° 8'41.00"N Lon : 13° 4'14.43"E Solo lo scoglio maggiore e' valido per le attivazioni. Only bigger rock is valid . *GPS*			
S048	Scoglio San Nicola o Rocca San Nicola	EU-025	AG	3
	Sicilia	AG-007	Y	N
	Lat :37° 6'44.55"N Lon : 13°51'23.41"E *GPS*			
S049	Scoglio di Sant'Alessio Siculo	EU-025	ME	3
	Sicilia	-	Y	N
	Lat :37°55'1.53"N Lon : 15°20'48.32"E *GPS*			

S050	Scoglio di San Gregorio (Capo d'Orlando)	EU-025	ME	3
	Sicilia	-	N	N
	Lat :38° 9' 42" N Lon : 14° 45' 19"E *GPS*			
S051	Fontane Bianche	EU-025	SR	3
	Sicilia	-	Y	N
	Lat :36° 57' 30" N Lon :15° 12' 27" E Solo lo scoglio piu' esterno e' valido. Only most external rock is valid. *GPS*			



Qui a lato la qsl dell'attivazione di livello 5 dell'Isola dei Porri **S017** da parte di Maurizio IT9BWD, Giuseppe IT9BWW, Riccardo IT9CVO e Giuseppe IT9HBS; l'isola è valida per il gruppo IOTA EU-166. Sotto la qsl di un'altra attivazione di livello 5, l'isola di Vendicari **S022**, recentemente assegnata al gruppo IOTA EU-166; il team è lo stesso con in più Giuseppe IW9CLF.

Here aside the qsl of the operation from Porri Island **S017** by Maurizio IT9BWD, Giuseppe IT9BWW, Riccardo IT9CVO e Giuseppe IT9HBS, a Tier 5 island valid for IOTA Group EU-166. Here below the same team with Giuseppe IW9CLF in the qsl of the operation from Vendicari **S022**, another Tier 5 recently assigned to IOTA EU-166.



Il Team di attivatori di Forte Vittoria e Forte Garzia (**S036**): Alfio IT9EJW, Alberto IT9MRM, Filippo IW9FRB ed Orazio IT9DBF, e la locandina dell'evento. Si è trattata di un'attivazione di livello 5 sulle due strutture militari nella baia di Augusta.

Team members Alfio IT9EJW, Alberto IT9MRM, Filippo IW9FRB and Orazio IT9DBF proudly pictured with Forte Garzia, part of S036 with Forte Vittoria, in a Tier 5 operation performed in this Navy facility in Augusta bay; on right side the poster of the event.



T-TOSCANA

T001	Isola di Giannutri	EU-028	GR	4
	Toscana	GR-001	N	Y
	Lat : 42°14'36.79"N Lon : 11° 6'8.40"E Gran parte dell'isola e' privata. Most of the island is private.			
T002	Isola del Giglio	EU-028	GR	2
	Toscana	GR-002	Y	Y
	Lat : 42°21'20.32"N Lon : 10°54'5.39"E			
T003	Isola Argentarola	X	GR	3
	Toscana	GR-003	N	Y
	Lat : 42°25'6.90"N Lon : 11° 4'52.64"E Parco Nazionale dell'Arcipelago Toscano, sbarco consentito. Arcipelago Toscano National Park, landing permitted. *GPS*			

T004	Formiche di Burano	EU-028	GR	3
	Toscana	GR-004	N	N
	Lat : 42°22'49.03"N Lon : 11°18'40.57"E Parco Nazionale dell'Arcipelago Toscano, sbarco consentito. Arcipelago Toscano National Park, landing permitted. *GPS*			
T005	Formica Grande di Grosseto	EU-028	GR	3
	Toscana	GR-005	N	N
	Lat : 42°34'35.33"N Lon : 10°52'55.70"E Parco Nazionale dell'Arcipelago Toscano, sbarco consentito. Arcipelago Toscano National Park, landing permitted. *GPS*			
T006	L'Isolotto	X	GR	3
	Toscana	GR-006	N	N
	Lat : 42°22'54.98"N Lon : 11°12'39.29"E Parco Nazionale dell'Arcipelago Toscano, sbarco consentito. Arcipelago Toscano National Park, landing permitted. *GPS*			
T007	Scoglio dello Sparviero	EU-028	GR	3
	Toscana	GR-007	N	Y
	Lat : 42°47'49.40"N Lon : 10°42'41.39"E Parco Nazionale dell'Arcipelago Toscano, sbarco consentito. Arcipelago Toscano National Park, landing permitted. *GPS*			
T008	Scoglio Corallo (Secca di Cala Piccola)	X	GR	3
	Toscana	GR-008	N	Y
	Lat : 42°24'3.57"N Lon : 11° 5'29.09"E Parco Nazionale dell'Arcipelago Toscano, sbarco consentito. Arcipelago Toscano National Park, landing permitted. *GPS*			

T009	Scogli Porchetti o Porcarelli	X	GR	3
	Toscana	GR-009	N	N
	Lat : 42°48'2.17"N Lon : 10°43'20.40"E Parco Nazionale dell'Arcipelago Toscano, sbarco consentito. Arcipelago Toscano National Park, landing permitted. *GPS*			
T010	Le Scole	EU-028	GR	3
	Toscana	GR-010	N	Y
	Lat : 42°21'21.72"N Lon : 10°55'43.86"E Parco Nazionale dell'Arcipelago Toscano, sbarco consentito. Arcipelago Toscano National Park, landing permitted. *GPS*			
T011	Scoglio del Corvo	EU-028	GR	3
	Toscana	GR-011	N	Y
	Lat : 42°20'18.43"N Lon : 10°53'23.13"E Parco Nazionale dell'Arcipelago Toscano, sbarco consentito. Arcipelago Toscano National Park, landing permitted. *GPS*			
T012	Pietralta (Scoglio di Mezzofranco)	EU-028	GR	3
	Toscana	GR-012	N	N
	Lat : 42°21'24.19"N Lon : 10°51'50.79"E			
T013	Isola della Cappa	EU-028	GR	3
	Toscana	GR-013	N	N
	Lat : 42°20'58.29"N Lon : 10°52'57.25"E Parco Nazionale dell'Arcipelago Toscano, sbarco consentito. Arcipelago Toscano National Park, landing permitted. *GPS*			

T014	Formica Piccola di Grosseto	EU-028	GR	5
	Toscana	GR-014	N	Y
	Lat : 42°33'48.25"N Lon : 10°53'40.98"E Parco Nazionale dell'Arcipelago Toscano, sbarco consentito. Arcipelago Toscano National Park, landing permitted. *GPS*			
T015	Isola Rossa	X	GR	3
	Toscana	GR-015	N	Y
	Lat : 42°22'39.51"N Lon : 11° 7'49.00"E Parco Nazionale dell'Arcipelago Toscano, sbarco consentito. Arcipelago Toscano National Park, landing permitted. *GPS*			
T016	Isola d'Elba	EU-028	LI	1
	Toscana	LI-001	Y	Y
	Lat : 42°46'39.20"N Lon : 10°19'19.31"E			
T017	Isola Corbella	EU-028	LI	3
	Toscana	LI-002	N	Y
	Lat : 42°44'3.18"N Lon : 10°19'11.38"E Parco Nazionale dell'Arcipelago Toscano, sbarco consentito. Arcipelago Toscano National Park, landing permitted. *GPS*			
T018	I Gemini	EU-028	LI	3
	Toscana	LI-003	N	Y
	Lat : 42°43'4.94"N Lon : 10°22'24.57"E Parco Nazionale dell'Arcipelago Toscano, sbarco consentito. Arcipelago Toscano National Park, landing permitted. *GPS*			

T019	Scoglio della Meloria (Fanale Sud)		LI	3
	Toscana	LI-004	N	Y
	Lat : 43°32'46.65"N Lon : 10°13'8.51"E Area Marina Protetta, sbarco consentito. Sea Wildlife Area, landing permitted. *GPS*			
T020	Scoglio Oglieria	EU-028	LI	3
	Toscana	LI-005	N	N
	Lat : 42°44'38.39"N Lon : 10° 7'7.51"E Parco Nazionale dell'Arcipelago Toscano, sbarco consentito. Arcipelago Toscano National Park, landing permitted. GPS			
T021	Isoletto d'Ortano	EU-028	LI	3
	Toscana	LI-006	N	Y
	Lat : 42°47'23.61"N Lon : 10°26'1.29"E Parco Nazionale dell'Arcipelago Toscano, sbarco consentito. Arcipelago Toscano National Park, landing permitted. GPS			
T022	Isola Palmaiola	EU-028	LI	3
	Toscana	LI-007	N	N
	Lat : 42°51'56.68"N Lon : 10°28'31.62"E Parco Nazionale dell'Arcipelago Toscano, sbarco consentito. Include lo Scoglio del Frate. Arcipelago Toscano National Park, landing permitted.			
T023	Scoglio di Remaiolo	EU-028	LI	3
	Toscana	LI-008	N	N
	Lat : 42°42'35.44"N Lon : 10°24'46.78"E Parco Nazionale dell'Arcipelago Toscano, sbarco consentito. Arcipelago Toscano National Park, landing permitted. GPS			

T024	Scoglietto	EU-028	LI	3
	Toscana	LI-009	N	Y
	Lat : 42°49'41.82"N Lon : 10°19'51.03"E Parco Nazionale dell'Arcipelago Toscano, sbarco consentito. Arcipelago Toscano National Park, landing permitted. *GPS*			
T025	Isola Paolina o La Sedia di Paolina	EU-028	LI	3
	Toscana	LI-010	N	Y
	Lat : 42°47'21.53"N Lon : 10°13'52.76"E Parco Nazionale dell'Arcipelago Toscano, sbarco consentito. Arcipelago Toscano National Park, landing permitted. *GPS*			
T026	Scoglio d'Africa o Affrico	EU-028	LI	3
	Toscana	LI-011	N	Y
	Lat : 42°21'31.42"N Lon : 10° 3'50.54"E Parco Nazionale dell'Arcipelago Toscano, sbarco consentito. Arcipelago Toscano National Park, landing permitted. *GPS*			
T027	Isola dei Topi	EU-028	LI	3
	Toscana	LI-012	N	Y
	Lat : 42°52'14.98"N Lon : 10°25'24.64"E Parco Nazionale dell'Arcipelago Toscano, sbarco consentito. Arcipelago Toscano National Park, landing permitted. *GPS*			
T028	Scoglio della Triglia	EU-028	LI	3
	Toscana	LI-013	N	N
	Lat : 42°43'58.83"N Lon : 10°16'7.94"E Parco Nazionale dell'Arcipelago Toscano, sbarco consentito. Arcipelago Toscano National Park, landing permitted. *GPS*			

T029	Isola Gorgona	EU-028	LI	2
	Toscana	LI-014	N	Y
	Lat : 43°25'38.64"N Lon : 9°53'59.96"E			
T030	Isola di Montecristo	EU-028	LI	5
	Toscana	LI-015	N	Y
	Lat : 42°19'28.77"N Lon : 10°18'21.53"E Parco Nazionale dell'Arcipelago Toscano, accesso fortemente regolamentato. Arcipelago Toscano National Park, access strongly regulated.			
T031	Isola Pianosa	EU-028	LI	2
	Toscana	LI-016	N	Y
	Lat : 42°35'22.90"N Lon : 10° 5'22.10"E			
T032	Isola Cerboli	EU-028	LI	3
	Toscana	LI-017	N	Y
	Lat : 42°51'29.93"N Lon : 10°32'52.85"E Parco Nazionale dell'Arcipelago Toscano, sbarco consentito. Arcipelago Toscano National Park, landing permitted. *GPS*			
T033	Falconcino	X	LI	3
	Toscana	LI-018	N	N
	Lat : 42°57'7.39"N Lon : 10°29'18.73"E *GPS*			
T034	Scoglio Santa Lucia	EU-028	LI	3
	Toscana	LI-019	N	N
	Lat : 42°49'10.94"N Lon : 10°18'1.92"E Parco Nazionale dell'Arcipelago Toscano, sbarco consentito. Arcipelago Toscano National Park, landing permitted. *GPS*			
T035	Isola Capraia	EU-028	LI	2
	Toscana	LI-020	N	Y
	Lat : 43° 2'34.47"N Lon : 9°49'37.66"E			

T036	Gli Scoglietti (Capraia)	EU-028	LI	3
	Toscana	LI-021	N	Y
	Lat : 43° 2'50.40"N Lon : 9°48'0.18"E Parco Nazionale dell'Arcipelago Toscano, sbarco consentito. Arcipelago Toscano National Park, landing permitted. *GPS*			
T037	Formiche della Zanca	EU-028	LI	3
	Toscana	LI-022	N	N
	Lat : 42°48'22.48"N Lon : 10° 7'35.17"E Parco Nazionale dell'Arcipelago Toscano, sbarco consentito. Arcipelago Toscano National Park, landing permitted. *GPS*			
T038	La Scarpa	EU-028	LI	3
	Toscana	LI-023	N	N
	Lat : 42°37'18.84"N Lon : 10° 4'47.74"E Parco Nazionale dell'Arcipelago Toscano, sbarco consentito. Arcipelago Toscano National Park, landing permitted. *GPS*			
T039	La Scola	EU-028	LI	3
	Toscana	LI-024	N	N
	Lat : 42°35'0.13"N Lon : 10° 6'23.95"E Parco Nazionale dell'Arcipelago Toscano, sbarco consentito. Arcipelago Toscano National Park, landing permitted. *GPS*			
T040	I Corbelli	EU-028	LI	3
	Toscana	LI-025	N	N
	Lat : 42°42'49.76"N Lon : 10°21'39.48"E Parco Nazionale dell'Arcipelago Toscano, sbarco consentito. Arcipelago Toscano National Park, landing permitted. *GPS*			

T041	Isootto dei Liscoli	EU-028	LI	3
	Toscana	LI-026	N	Y
	Lat : 42°44'39.67"N Lon : 10°25'4.62"E Parco Nazionale dell'Arcipelago Toscano, sbarco consentito. Arcipelago Toscano National Park, landing permitted. *GPS*			
T042	Scogli di Vada	X	LI	3
	Toscana	LI-027	N	Y
	Lat : 43°19'12.25"N Lon : 10°21'51.25"E			
T043	La Nave dell'Elba	EU-028	LI	3
	Toscana	LI-028	N	N
	Lat : 42°49'48.67"N Lon : 10°15'43.73"E Parco Nazionale dell'Arcipelago Toscano, sbarco consentito. Arcipelago Toscano National Park, landing permitted. *GPS*			
T044	Scoglio del Falcone	X	LI	3
	Toscana	LI-029	N	N
	Lat : 42°55'56.38"N Lon : 10°29'34.57"E *GPS*			
T045	Torre della Meloria	X	LI	3
	Toscana	LI-030	N	N
	Lat : 43°32'52.58"N Lon : 10°13'9.48"E Area Marina Protetta, sbarco consentito. Sea Wildlife Area, landing permitted. *GPS*			
T046	Formiche di Montecristo	EU-028	LI	5
	Toscana	LI-031	N	N
	Lat : 42°21'31.75"N Lon : 10° 3'50.63"E Parco Nazionale dell'Arcipelago Toscano, sbarco consentito. Arcipelago Toscano National Park, landing permitted. *GPS*			

T047	Isola dei Gabbiani o La Peraiola	EU-028	LI	3
	Toscana	LI-032	N	N
	Lat : 43° 1'55.30"N Lon : 9°47'47.74"E Parco Nazionale dell'Arcipelago Toscano, sbarco consentito. Arcipelago Toscano National Park, landing permitted. *GPS*			
T048	Le Formiche di Capraia	EU-028	LI	3
	Toscana	LI-033	N	Y
	Lat : 43° 4'30.00"N Lon : 9°49'46.89"E Parco Nazionale dell'Arcipelago Toscano, sbarco consentito. Arcipelago Toscano National Park, landing permitted. *GPS*			
T049	I Bricchetti	EU-028	LI	3
	Toscana	LI-034	N	N
	Lat : 43° 4'22.30"N Lon : 9°49'32.23"E Parco Nazionale dell'Arcipelago Toscano, sbarco consentito. Arcipelago Toscano National Park, landing permitted. *GPS*			
T050	Lo Scoglione	EU-028	LI	3
	Toscana	LI-035	N	Y
	Lat : 43° 0'53.50"N Lon : 9°49'25.92"E Parco Nazionale dell'Arcipelago Toscano, sbarco consentito. Arcipelago Toscano National Park, landing permitted. *GPS*			
T051	Scoglio del Gatto	EU-028	LI	3
	Toscana	LI-036	N	Y
	Lat : 43° 0'21.43"N Lon : 9°48'58.53"E Parco Nazionale dell'Arcipelago Toscano, sbarco consentito. Arcipelago Toscano National Park, landing permitted. *GPS*			

T052	Scoglio Forano	EU-028	LI	3
	Toscana	LI-037	N	N
	Lat : 42°37'2.97"N Lon : 10° 5'14.07"E Parco Nazionale dell'Arcipelago Toscano, sbarco consentito. Arcipelago Toscano National Park, landing permitted. *GPS*			
T053	Scoglio del Reciso	EU-028	LI	3
	Toscana	LI-038	N	N
	Lat : 43° 2'31.62"N Lon : 9°47'54.87"E Parco Nazionale dell'Arcipelago Toscano, sbarco consentito. Arcipelago Toscano National Park, landing permitted. *GPS*			
T054	Gli Scoglietti (Elba)	EU-028	LI	3
	Toscana	LI-039	N	N
	Lat : 42°47'52.59"N Lon : 10°20'25.50"E *GPS*			
T055	Scoglio della Capra	EU-028	LI	3
	Toscana	LI-040	N	N
	Lat : 43° 3'51.93"N Lon : 9°48'52.33"E Parco Nazionale dell'Arcipelago Toscano, sbarco consentito. Arcipelago Toscano National Park, landing permitted. *GPS*			
T056	Il Dattero	EU-028	LI	3
	Toscana	LI-041	N	N
	Lat : 43° 4'9.13"N Lon : 9°49'14.05"E Parco Nazionale dell'Arcipelago Toscano, sbarco consentito. Arcipelago Toscano National Park, landing permitted. *GPS*			

T057	Scoglio La Chiana	EU-028	LI	3
	Toscana	LI-042	N	N
	Lat : 43°25'42.49"N Lon : 9°53'17.64"E Parco Nazionale dell'Arcipelago Toscano, sbarco consentito. Arcipelago Toscano National Park, landing permitted. *GPS*			
T058	Scoglietto (Capo d'Enfola)	EU-028	LI	3
	Toscana	LI-043	N	N
	Lat : 42°49'27.51"N Lon : 10°15'43.73"E Parco Nazionale dell'Arcipelago Toscano, sbarco consentito. Arcipelago Toscano National Park, landing permitted. *GPS*			
T059	Scoglio di Acquaviva	EU-028	LI	3
	Toscana	LI-044	N	Y
	Lat : 42°49'24.13"N Lon : 10°17'4.84"E *GPS*			
T060	Scoglio Moro	EU-028	LI	3
	Toscana	LI-045	N	N
	Lat : 42°44'2.33"N Lon : 10° 7'59.54"E *GPS*			
T061	Scoglio di Punta di Cavoli	EU-028	LI	3
	Toscana	LI-046	N	N
	Lat : 42°44'2.20"N Lon : 10°11'14.88"E Parco Nazionale dell'Arcipelago Toscano, sbarco consentito. Solo lo scoglio piu' esterno e' valido. Arcipelago Toscano National Park, landing permitted. Only external rock is valid. *GPS*			

T062	Scoglio di Punta Le Tombe	EU-028	LI	3
	Toscana	LI-047	N	N
	Lat : 42°43'51.61"N Lon : 10° 8'16.15"E Parco Nazionale dell'Arcipelago Toscano, sbarco consentito. Arcipelago Toscano National Park, landing permitted. *GPS*			
T063	Scoglio di Punta di Barabarca	EU-028	LI	3
	Toscana	LI-048	N	N
	Lat : 42°44'52.03"N Lon : 10°21'30.36"E Parco Nazionale dell'Arcipelago Toscano, sbarco consentito. Arcipelago Toscano National Park, landing permitted. *GPS*			
T064	Scoglio Stella	X	LI	3
	Toscana	LI-049	N	Y
	Lat : 43° 1'3.70"N Lon : 10°30'40.17"E *GPS*			
T065	Scoglio Regina (Accademia Navale)	X	LI	3
	Toscana	LI-050	N	N
	Lat : 43°31'38.94"N Lon : 10°18'12.33"E			
T066	Scoglio della Meloria (Fanale Nord)	X	LI	3
	Toscana	LI-051	N	N
	Lat : 43°35'24.00"N Lon : 10°12'42.00"E Area Marina Protetta, sbarco consentito. Sea Wildlife Area, landing permitted. *GPS*			

U-USTICA

U001	Isola di Ustica	EU-051	PA	2
	Ustica	PA-001	Y	Y
	Lat : 38°42'17.45"N Lon : 13°10'50.46"E			
U002	Colombara	EU-051	PA	5
	Ustica	PA-002	N	N
	Lat : 38°43'11.04"N Lon : 13°10'58.50"E Area Marina Protetta gestita dal Comune di Ustica; permesso di sbarco necessario. Sea Wildlife Area, managed by Comune di Ustica; landing permit necessary. *GPS*			
U003	Scoglio del Medico	EU-051	PA	5
	Ustica	PA-003	N	N
	Lat : 38°42'56.92"N Lon : 13° 9'21.75"E Area Marina Protetta gestita dal Comune di Ustica; permesso di sbarco necessario. Sea Wildlife Area, managed by Comune di Ustica; landing permit necessary. *GPS*			



Il Team di IE9IK6JRI che ha attivato l'isola di Ustica **U001** durante il Contest IOTA di Luglio: Calogero IT9INO, Stefano IK6JRI, Alfredo IK7JWX, Giuseppe IT9FTP, Davide IT9DFI.

*The Team of IE9IK6JRI that activated Ustica Island **U001** during the IOTA contest 2013: Calogero IT9INO, Stefano IK6JRI, Alfredo IK7JWX, Giuseppe IT9FTP, Davide IT9DFI.*

V-VENETO

V001	Cason Prime Poste	X	VE	3
	Veneto	PD-001	N	Y
	Lat : 45°18'12.14"N Lon : 12°11'6.23"E Isola disabitata. Uninhabited Island *GPS*			
V002	Cason Mille Campi	X	PD	4
	Veneto	PD-002	N	Y
	Lat : 45°17'46.30"N Lon : 12°11'23.13"E Isola Privata Private Island *GPS*			
V003	Cason delle Pescine o Cason Tagiae	X	PD	3
	Veneto	PD-003	N	Y
	Lat : 45°17'23.60"N Lon : 12°11'21.10"E Isola disabitata. Uninhabited Island *GPS*			
V004	(ex Forte) San Secondo	EU-131	VE	3
	Veneto	VE-001	N	Y
	Lat : 45°27'4.32"N Lon : 12°18'27.91"E Isola disabitata. Uninhabited Island *GPS*			
V005	Campalto	EU-131	VE	3
	Veneto	VE-002	N	Y
	Lat : 45°27'41.90"N Lon : 12°19'5.41"E Isola disabitata. Uninhabited Island *GPS*			

V006	(ex Batteria) Tessera	EU-131	VE	4
	Veneto	VE-003	N	Y
	Lat : 45°28'16.55"N Lon : 12°20'38.13"E Isola Privata Private Island *GPS*			
V007	Murano	EU-131	VE	2
	Veneto	VE-004	N	Y
	Lat : 45°27'22.54"N Lon : 12°21'10.87"E			
V008	(ex Batteria) Carbonera	EU-131	VE	3
	Veneto	VE-005	N	Y
	Lat : 45°28'52.48"N Lon : 12°21'8.40"E Isola disabitata. Uninhabited Island *GPS*			
V009	San Giacomo in Palude	EU-131	VE	3
	Veneto	VE-006	N	Y
	Lat : 45°28'10.04"N Lon : 12°22'46.16"E Isola Privata Private Island *GPS*			
V010	Madonna del Monte	EU-131	VE	4
	Veneto	VE-007	Y	Y
	Lat : 45°28'42.36"N Lon : 12°23'46.12"E Isola Privata abbandonata Abandoned Private Island			
V011	Buel del Lovo	EU-131	VE	4
	Veneto	VE-008	N	Y
	Lat : 45°29'32.53"N Lon : 12°22'34.94"E Isola Privata Private Island GPS			
V012	Mazzorbo	EU-131	VE	2
	Veneto	VE-009	N	Y
	Lat : 45°29'12.58"N Lon : 12°24'31.99"E GPS			

V013	Burano	EU-131	VE	2
	Veneto	VE-010	N	Y
	Lat : 45°29'6.83"N Lon : 12°25'3.36"E GPS			
V014	Torcello	EU-131	VE	2
	Veneto	VE-011	N	Y
	Lat : 45°29'50.42"N Lon : 12°25'3.21"E Comprende San Pieretto. It includes San Pieretto Isl.			
V015	Santa Cristina	EU-131	VE	4
	Veneto	VE-012	N	Y
	Lat : 45°30'34.91"N Lon : 12°27'18.24"E Isola Privata Private Island GPS			
V016	La Salina	EU-131	VE	4
	Veneto	VE-013	N	Y
	Lat : 45°30'12.31"N Lon : 12°28'20.26"E Isola Privata Private Island *GPS*			
V017	La Cura	EU-131	VE	3
	Veneto	VE-014	Y	Y
	Lat : 45°30'19.65"N Lon : 12°26'30.98"E Isola disabitata. Uninhabited Island *GPS*			
V018	Sant'Erasmo	EU-131	VE	2
	Veneto	VE-015	N	Y
	Lat : 45°27'23.12"N Lon : 12°24'41.93"E *GPS*			
V019	San Francesco nel Deserto	EU-131	VE	4
	Veneto	VE-016	N	Y
	Lat : 45°28'22.68"N Lon : 12°25'0.03"E Isola Privata Private Island *GPS*			

V020	Le Vignole	EU-131	VE	2
	Veneto	VE-017	Y	Y
	Lat : 45°26'19.35"N Lon : 12°22'37.98"E *GPS*			
V021	La Certosa	EU-131	VE	4
	Veneto	VE-018	Y	Y
	Lat : 45°26'0.66"N Lon : 12°22'25.12"E Isola Privata Private Island *GPS*			
V022	San Servolo	EU-131	VE	4
	Veneto	VE-019	N	Y
	Lat : 45°25'6.67"N Lon : 12°21'27.44"E Isola Privata Private Island *GPS*			
V023	San Lazzaro degli Armeni	EU-131	VE	4
	Veneto	VE-020	N	N
	Lat : 45°24'43.07"N Lon : 12°21'39.13"E Isola Privata Private Island *GPS*			
V024	Lazzaretto Vecchio	EU-131	VE	4
	Veneto	VE-021	N	Y
	Lat : 45°24'22.78"N Lon : 12°21'34.15"E Isola Privata Private Island *GPS*			
V025	San Giorgio Maggiore	EU-131	VE	2
	Veneto	VE-022	N	Y
	Lat : 45°25'42.87"N Lon : 12°20'40.04"E *GPS*			
V026	La Grazia	EU-131	VE	4
	Veneto	VE-023	N	Y
	Lat : 45°25'8.13"N Lon : 12°20'22.73"E Isola Privata Private Island *GPS*			

V027	La Giudecca	EU-131	VE	2
	Veneto	VE-024	Y	Y
	Lat : 45°25'27.28"N Lon : 12°19'56.72"E			
V028	San Clemente	EU-131	VE	4
	Veneto	VE-025	Y	N
	Lat : 45°24'40.24"N Lon : 12°20'8.21"E Isola Privata Private Island *GPS*			
V029	Sacca Sessola	EU-131	VE	4
	Veneto	VE-026	N	Y
	Lat : 45°24'18.96"N Lon : 12°19'15.30"E Isola Privata Private Island *GPS*			
V030	Santo Spirito	EU-131	VE	4
	Veneto	VE-027	N	Y
	Lat : 45°24'1.24"N Lon : 12°20'2.69"E Isola Privata Private Island *GPS*			
V031	Poveglia	EU-131	VE	3
	Veneto	VE-028	N	Y
	Lat : 45°22'54.30"N Lon : 12°19'52.37"E Isola disabitata. Uninhabited Island *GPS*			
V032	Campana (ex Batteria Podo o Forte di Sopra)	EU-131	VE	3
	Veneto	VE-029	N	Y
	Lat : 45°23'2.03"N Lon : 12°17'9.24"E Isola disabitata. Uninhabited Island *GPS*			

V033	(ex Batteria) Poveglia (o Forte di Mezzo)	EU-131	VE	3
	Veneto	VE-030	Y	Y
	Lat : 45°22'29.22"N Lon : 12°17'33.52"E Isola disabitata. Uninhabited Island *GPS*			
V034	(ex Batteria) Fisolo (o Forte di Sotto)	EU-131	VE	3
	Veneto	VE-031	Y	Y
	Lat : 45°21'46.31"N Lon : 12°17'27.39"E Isola disabitata. Uninhabited Island *GPS*			
V035	Lido	EU-131	VE	2
	Veneto	VE-032	N	Y
	Lat : 45°24'55.17"N Lon : 12°22'24.02"E			
V036	Pellestrina	EU-131	VE	2
	Veneto	VE-033	Y	Y
	Lat :45°17'5.95"N Lon : 12°18'14.39"E			
V037	(ex Forte) Sant'Angelo della Polvere	EU-131	VE	3
	Veneto	VE-034	N	Y
	Lat : 45°24'31.07"N Lon : 12°16'59.34"E Isola disabitata. Uninhabited Island *GPS*			
V038	San Giorgio in Alga	EU-131	VE	3
	Veneto	VE-035	Y	Y
	Lat : 45°25'28.85"N Lon : 12°17'32.34"E Isola disabitata. Uninhabited Island *GPS*			

V039	Isola delle Tresse (o Trezze)	EU-131	VE	4
	Veneto	VE-036	N	Y
	Lat : 45°26'16.59"N Lon : 12°17'52.06"E Isola Privata Private Island *GPS*			
V040	(ex Ridotto di) Crevan	EU-131	VE	4
	Veneto	VE-037	N	Y
	Lat : 45°28'39.69"N Lon : 12°26'1.41"E Isola Privata Private Island *GPS*			
V041	Lazzaretto Nuovo	EU-131	VE	4
	Veneto	VE-038	N	Y
	Lat : 45°27'23.62"N Lon : 12°23'11.54"E Isola Privata Private Island *GPS*			
V042	San Ariano	EU-131	VE	3
	Veneto	VE-039	Y	Y
	Lat : 45°30'11.06"N Lon : 12°26'13.90"E Isola disabitata. Uninhabited Island *GPS*			
V043	San Michele	EU-131	VE	4
	Veneto	VE-040	N	Y
	Lat : 45°26'48.55"N Lon : 12°20'47.52"E Cimitero di Venezia. Venice Cemetery.			
V044	Ottagono degli Alberoni	EU-131	VE	4
	Veneto	VE-041	N	Y
	Lat : 45°20'52.63"N Lon : 12°18'24.97"E Isola Privata Private Island *GPS*			


V045	Ottagono abbandonato	EU-131	VE	3
	Veneto	VE-042	N	Y
	Lat : 45°21'48.72"N Lon : 12°19'18.56"E Isola disabitata. Uninhabited Island *GPS*			
V046	Ottogono di San Pietro (o Il Bastione)	EU-131	VE	4
	Veneto	VE-043	N	Y
	Lat : 45°19'58.16"N Lon : 12°18'22.96"E Isola Privata Private Island *GPS*			
V047	Ottagono di Ca'Roman	EU-131	VE	3
	Veneto	VE-044	N	Y
	Lat : 45°14'36.31"N Lon : 12°17'2.21"E Isola disabitata. Uninhabited Island			
V048	Venezia	EU-131	VE	1
	Veneto	VE-045	Y	Y
	Lat : 45°26'2.48"N Lon : 12°20'22.86"E			
V049	(ex Faro) Spignon	EU-131	VE	3
	Veneto	VE-046	N	Y
	Lat : 45°20'33.92"N Lon : 12°17'44.44"E Isola disabitata. Uninhabited Island *GPS*			
V050	San Giuliano	X	VE	3
	Veneto	VE-047	N	Y
	Lat : 45°27'49.29"N Lon : 12°17'11.90"E Isola disabitata. Uninhabited Island *GPS*			

V051	Isola dell'Aleghero	X	VE	3
	Veneto	VE-050	N	Y
	Lat : 45°12'32.73"N Lon : 12°15'27.32"E Isola disabitata. Uninhabited Island *GPS*			
V052	Chioggia	X	VE	1
	Veneto	VE-054	N	N
	Lat : 45°13'9.73"N Lon : 12°16'40.35"E			
V053	Motta San Lorenzo	EU-131	VE	3
	Veneto	VE-055	Y	Y
	Lat : 45°30'11.62"N Lon : 12°27'41.87"E Isola disabitata. Uninhabited Island *GPS*			
V054	Motta dei Cunicci	EU-131	VE	3
	Veneto	VE-056	N	Y
	Lat : 45°30'47.46"N Lon : 12°27'19.27"E Isola disabitata. Uninhabited Island *GPS*			
V055	Motta di Bombae	EU-131	VE	3
	Veneto	VE-057	N	Y
	Lat : 45°16'49.31"N Lon : 12°16'30.84"E Isola disabitata. Uninhabited Island *GPS*			
V056	Motta Val in Pozzo	EU-131	VE	3
	Veneto	VE-058	N	Y
	Lat : 45°18'0.69"N Lon : 12°15'55.65"E Isola disabitata. Uninhabited Island *GPS*			

V057	Motta Val Grande	EU-131	VE	3
	Veneto	VE-059	N	Y
	Lat : 45°18'45.74"N Lon : 12°16'29.84"E Isola disabitata. Uninhabited Island *GPS*			
V058	Motta del Cornio Vecchio	EU-131	VE	3
	Veneto	VE-060	N	N
	Lat : 45°19'25.70"N Lon : 12°15'14.48"E Isola disabitata. Uninhabited Island *GPS*			
V059	Motta del Cornio Nuovo	EU-131	VE	3
	Veneto	VE-061	N	N
	Lat : 45°19'43.15"N Lon : 12°15'55.47"E Isola disabitata. Uninhabited Island *GPS*			
V060	Torson di Sotto	X	VE	3
	Veneto	VE-063	N	Y
	Lat : 45°20'55.97"N Lon : 12°13'46.74"E Isola disabitata. Uninhabited Island *GPS*			
V061	Casone Barenon	X	VE	3
	Veneto	VE-064	N	Y
	Lat : 45°19'34.01"N Lon : 12°12'12.47"E Isola disabitata. Uninhabited Island *GPS*			
V062	Motta dell'Aseo	X	VE	3
	Veneto	VE-065	N	Y
	Lat : 45°14'20.98"N Lon : 12°14'5.59"E Isola disabitata. Uninhabited Island *GPS*			

V063	Casone Lanzoni	X	VE	3
	Veneto	VE-066	N	Y
	Lat : 45°33'13.71"N Lon : 12°30'34.47"E Isola disabitata. Uninhabited Island *GPS*			
V064	Monte dell'Oro	X	VE	3
	Veneto	VE-067	N	Y
	Lat : 45°30'58.14"N Lon : 12°24'53.66"E Isola disabitata. Uninhabited Island *GPS*			
V065	Falconera (Laguna di Venezia)	X	VE	3
	Veneto	VE-068	N	Y
	Lat : 45°29'11.33"N Lon : 12°32'30.40"E *GPS*			
V066	Motta Peta di Bo	EU-131	VE	3
	Veneto	VE-069	N	N
	Lat : 45°16'6.69"N Lon : 12°14'49.96"E Isola disabitata. Uninhabited Island *GPS*			
V067	Cà Zane	EU-131	VE	3
	Veneto	VE-070	N	N
	Lat : 45°31'22.18"N Lon : 12°28'33.50"E *GPS*			
V068	Ex Salina di San Felice	EU-131	VE	3
	Veneto	-	Y	N
	Lat : 45°30'10.35"N Lon : 12°28'54.64"E *GPS*			
V069	Motta Est di Ca'Zane	EU-131	VE	3
	Veneto	-	Y	N
	Lat : 45°31'24.50"N Lon : 12°27'53.27"E *GPS*			

V070	Motta Ovest di Ca'Zane	EU-131	VE	3
	Veneto	-	Y	N
	Lat : 45°31'25.80"N Lon : 12°27'47.37"E *GPS*			
V071	Il Bacan	X	VE	3
	Veneto	-	Y	N
	Lat : 45°26'43.64"N Lon : 12°24'39.53"E *GPS*			



Attivazione di un'isola privata: Vittorino I3BQC sulla splendida isola di di San Clemente **V028**, di proprieta' privata ed in corso di ristrutturazione. Richiesto il permesso di sbarco alla security del sito, e da questa ritratto nella foto qui a lato.

*Vittorino I3BQC activating the private island of San Clemente **V028**, a Tier 4 island with historical buildings forming a luxury resort.*



Vittorino I3BQC, Martino IK3RIY e Enzo IZ3WSP verificano la validita' della nuova referencia **V070** (Motta Ovest di Ca'Zane') con l'alta marea. Prova superata!

*Vittorino I3BQC, Martino IK3RIY and Enzo IZ3WSP ... "test" the validity of recently added **V070** (Motta Ovest di Ca'Zane') with high tide; test passed!*

W-GALLURA

W001	Isola della Bocca	EU-024	OT	3
	Gallura	OT-068	N	N
	Lat : 40°55'13.30"N Lon : 9°33'58.81"E *GPS*			
W002	Isola di Figarolo	EU-165	OT	3
	Gallura	OT-069	N	N
	Lat : 40°58'48.77"N Lon : 9°38'36.24"E *GPS*			
W003	Garofani	EU-024	OT	5
	Gallura	OT-070	N	N
	Lat : 40°53'10.11"N Lon : 9°38'0.65"E Area Marina Protetta Tavolara e Capo Coda di Cavallo; accesso regolamentato. Sea Wildlife Area; access regulated. *GPS*			
W004	Isola Tavolara	EU-165	OT	5
	Gallura	OT-071	N	Y
	Lat : 40°54'4.37"N Lon : 9°42'13.66"E Area Marina Protetta Tavolara e Capo Coda di Cavallo; accesso regolamentato. Sea Wildlife Area; access regulated. *GPS*			

W005	Barca Sconcia	EU-024	OT	5
	Gallura	OT-072	N	N
	Lat : 40°55'3.44"N Lon : 9°38'50.46"E Area Marina Protetta Tavolara e Capo Coda di Cavallo; accesso regolamentato. Sea Wildlife Area; access regulated. *GPS*			
W006	Isola Piana (di Tavolara)	EU-165	OT	5
	Gallura	OT-073	N	N
	Lat : 40°53'18.56"N Lon : 9°39'3.77"E Area Marina Protetta Tavolara e Capo Coda di Cavallo; accesso regolamentato. Sea Wildlife Area; access regulated. *GPS*			
W007	Isolotto Rosso o Reulino	EU-165	OT	5
	Gallura	OT-074	N	N
	Lat : 40°52'39.76"N Lon : 9°40'17.47"E Area Marina Protetta Tavolara e Capo Coda di Cavallo; accesso regolamentato. Sea Wildlife Area; access regulated. *GPS*			
W008	Isola dei Topi (di Tavolara) o Verde	EU-165	OT	5
	Gallura	OT-075	N	N
	Lat : 40°53'48.01"N Lon : 9°40'30.07"E Area Marina Protetta Tavolara e Capo Coda di Cavallo; accesso regolamentato. Sea Wildlife Area; access regulated. *GPS*			
W009	Isola Molara	EU-165	OT	5
	Gallura	OT-076	N	N
	Lat : 40°52'8.10"N Lon : 9°43'38.82"E Area Marina Protetta Tavolara e Capo Coda di Cavallo; accesso regolamentato. Sea Wildlife Area; access regulated. *GPS*			

W010	Isola Molarotto	EU-165	OT	5
	Gallura	OT-077	N	N
	Lat : 40°52'28.31"N Lon : 9°46'41.81"E Area Marina Protetta Tavolara e Capo Coda di Cavallo; accesso vietato. Sea Wildlife Area; access restricted. *GPS*			
W011	Scogli Tre Fratelli o I Cerri	EU-165	OT	5
	Gallura	OT-078	N	N
	Lat : 40°51'42.70"N Lon : 9°45'42.40"E Area Marina Protetta Tavolara e Capo Coda di Cavallo; accesso regolamentato. Sea Wildlife Area; access regulated. *GPS*			
W012	Isola Cavalli (Tavolara)	EU-165	OT	5
	Gallura	OT-079	N	Y
	Lat : 40°53'8.63"N Lon : 9°38'25.87"E Area Marina Protetta Tavolara e Capo Coda di Cavallo; accesso regolamentato. Sea Wildlife Area; access regulated. *GPS*			
W013	Isola Gabbia	EU-024	OT	3
	Gallura	OT-080	N	N
	Lat : 40°55'49.75"N Lon : 9°31'35.66"E *GPS*			
W014	Isola Lepre	EU-024	OT	3
	Gallura	OT-081	N	N
	Lat : 40°54'49.24"N Lon : 9°30'20.98"E *GPS*			
W015	Isola Manna	EU-024	OT	3
	Gallura	OT-082	N	N
	Lat : 40°55'1.49"N Lon : 9°30'37.19"E *GPS*			
W016	Patron Fiaso	EU-024	OT	3
	Gallura	OT-083	N	N
	Lat : 40°54'17.21"N Lon : 9°34'57.96"E *GPS*			

W017	Isoletto Porri (Olbia)	EU-024	OT	3
	Gallura	OT-084	N	N
	Lat : 40°57'30.56"N Lon : 9°35'19.05"E *GPS*			
W018	Porritula	EU-024	OT	3
	Gallura	OT-085	N	N
	Lat : 40°59'7.21"N Lon : 9°35'19.54"E *GPS*			
W019	Portisco	EU-024	OT	3
	Gallura	OT-086	N	N
	Lat : 41° 2'30.43"N Lon : 9°31'44.55"E *GPS*			
W020	Isole Marmorata	EU-024	OT	3
	Gallura	OT-087	N	N
	Lat : 41°15'14.48"N Lon : 9°14'18.85"E *GPS*			
W021	Municca	EU-024	OT	3
	Gallura	OT-088	N	N
	Lat : 41°15'1.40"N Lon : 9°11'4.09"E *GPS*			
W022	Isola Rossa di Badesi (o di Castelsardo)	EU-165	OT	3
	Gallura	OT-089	N	Y
	Lat : 41° 0'52.05"N Lon : 8°51'49.10"E *GPS*			
W023	Scoglio Paganetto	EU-024	OT	3
	Gallura	OT-090	N	N
	Lat : 41°14'40.50"N Lon : 9°16'13.74"E *GPS*			
W024	Isoletto dei Mucchi Bianchi	EU-024	OT	3
	Gallura	OT-091	N	N
	Lat : 41° 7'37.09"N Lon : 9°27'58.02"E Parco Nazionale Della Maddalena, zona TB/MB. Maddalena National Park, Zone TB/MB. *GPS*			

W025	Isolotto di Ziu Paulu	EU-024	OT	3
	Gallura	OT-092	N	Y
	Lat : 41° 8'25.31"N Lon : 9°26'17.25"E Parco Nazionale Della Maddalena, zona TB/MB. Maddalena National Park, Zone TB/MB. *GPS*			
W026	Isola di Mezzo	EU-024	OT	3
	Gallura	OT-093	N	N
	Lat : 40°55'15.98"N Lon : 9°30'41.59"E *GPS*			
W027	Portolucas	EU-024	OT	3
	Gallura	OT-094	N	N
	Lat : 40°55'16.83"N Lon : 9°38'1.28"E *GPS*			
W028	Isola Peddona	EU-024	OT	1
	Gallura	OT-095	N	N
	Lat : 40°55'25.19"N Lon : 9°30'29.26"E *GPS*			
W029	Isola del Cavallo (Olbia)	EU-024	OT	3
	Gallura	OT-096	N	N
	Lat : 40°55'1.85"N Lon : 9°31'34.03"E *GPS*			
W030	Scogli di Mezzocammino	EU-024	OT	3
	Gallura	OT-097	N	N
	Lat : 40°55'8.79"N Lon : 9°32'5.79"E *GPS*			
W031	Scoglio del Muzzone	EU-024	OT	5
	Gallura	OT-098	N	N
	Lat : 40°54'37.97"N Lon : 9°36'14.27"E *GPS*			

W032	Isoletto Muzzone	EU-024	OT	5
	Gallura	OT-099	N	N
	Lat : 40°55'10.56"N Lon : 9°38'56.50"E Area Marina Protetta Tavolara e Capo Coda di Cavallo; accesso regolamentato. Sea Wildlife Area; access regulated. *GPS*			
W033	Isola dei Porri (Tavolara) o Spalmatore	EU-165	OT	5
	Gallura	OT-100	N	N
	Lat : 40°53'37.54"N Lon : 9°40'5.22"E Area Marina Protetta Tavolara e Capo Coda di Cavallo; accesso regolamentato. Sea Wildlife Area; access regulated. *GPS*			
W034	Isola del Fico	EU-165	OT	5
	Gallura	OT-101	N	N
	Lat : 40°52'31.65"N Lon : 9°42'28.45"E Area Marina Protetta Tavolara e Capo Coda di Cavallo; accesso regolamentato. Sea Wildlife Area; access regulated. *GPS*			
W035	Scoglio I Porri (Molara)	EU-165	OT	5
	Gallura	OT-102	N	N
	Lat : 40°52'4.02"N Lon : 9°44'28.97"E Area Marina Protetta Tavolara e Capo Coda di Cavallo; accesso regolamentato. Sea Wildlife Area; access regulated. *GPS*			
W036	Marinella	EU-024	OT	3
	Gallura	OT-103	N	N
	Lat : 41° 0'26.15"N Lon : 9°34'25.27"E *GPS*			
W037	Scogli Capaccia	EU-024	OT	3
	Gallura	OT-104	N	N
	Lat : 41° 6'10.48"N Lon : 9°34'17.46"E Parco Nazionale Della Maddalena, zona TB/MB. Maddalena National Park, Zone TB/MB. *GPS*			

W038	Scogli di Punta Capriccioli	EU-024	OT	3
	Gallura	OT-105	N	N
	Lat : 41° 4'37.26"N Lon : 9°32'58.86"E Parco Nazionale Della Maddalena, zona TB/MB. Maddalena National Park, Zone TB/MB. *GPS*			
W039	Scoglio di Monte Russu	EU-024	OT	3
	Gallura	OT-106	N	N
	Lat : 41° 9'28.37"N Lon : 9° 7'12.16"E *GPS*			
W040	Scoglio dei Magroni	EU-024	OT	3
	Gallura	OT-107	N	N
	Lat : 40°55'24.32"N Lon : 9°38'6.62"E *GPS*			
W041	Scoglio di Porto Quadro	EU-024	OT	3
	Gallura	OT-108	N	N
	Lat : 41°15'4.33"N Lon : 9°12'25.39"E Solo gli scogli oltre i 50 metri sono validi. Only rocks more than 50 meters off shore are valid *GPS*			
W042	Scogli della Marmorata	EU-024	OT	3
	Gallura	OT-109	N	N
	Lat : 41°15'24.26"N Lon : 9°14'28.91"E *GPS*			
W043	Scoglio della Colombaia	EU-024	OT	3
	Gallura	OT-110	N	N
	Lat : 41°13'57.61"N Lon : 9°16'44.82"E *GPS*			
W044	Scogli di Macchia Mala	EU-024	OT	3
	Gallura	OT-111	N	N
	Lat : 41°12'10.98"N Lon : 9°18'2.14"E Solo gli scogli oltre i 50 metri sono validi. Only rocks more than 50 meters off shore are valid *GPS*			

W045	Isola dei Cavalli (Palau)	EU-024	OT	3
	Gallura	OT-112	N	N
	Lat : 41°12'9.81"N Lon : 9°19'3.71"E Solo gli scogli oltre i 50 metri sono validi. Only rocks more than 50 meters off shore are valid *GPS*			
W046	Scoglio L'Isuledda	EU-024	OT	3
	Gallura	OT-113	N	N
	Lat : 41° 8'7.08"N Lon : 9°26'44.29"E Parco Nazionale Della Maddalena, zona TB/MB. Maddalena National Park, Zone TB/MB. *GPS*			
W047	Isolotto di Porto Pollo	EU-024	OT	3
	Gallura	OT-114	N	Y
	Lat : 41°11'25.07"N Lon : 9°20'1.56"E *GPS*			
W048	Isolotto dell'Oro	EU-024	OT	3
	Gallura	OT-115	N	N
	Lat : 41°10'50.14"N Lon : 9°23'49.85"E Parco Nazionale Della Maddalena, zona TB/MB. Maddalena National Park, Zone TB/MB. *GPS*			
W049	Isolotto de Lo Stentino	EU-024	OT	3
	Gallura	OT-116	N	N
	Lat : 41°10'38.62"N Lon : 9°24'20.25"E Parco Nazionale Della Maddalena, zona TB/MB. Maddalena National Park, Zone TB/MB. GPS			
W050	Scogli delle Vacche	EU-024	OT	3
	Gallura	OT-117	N	N
	Lat : 41°13'9.52"N Lon : 9°17'16.56"E GPS			

W051	Scoglio Municchedda	EU-024	OT	3
	Gallura	OT-118	N	N
	Lat : 41°15'11.62"N Lon : 9°11'8.14"E GPS			
W052	Scoglio di Levante	EU-024	OT	3
	Gallura	OT-119	N	N
	Lat : 40°55'12.89"N Lon : 9°38'28.92"E GPS			
W053	Scoglio dell'Isola Marinella	EU-024	OT	3
	Gallura	OT-120	N	N
	Lat : 41° 0'17.31"N Lon : 9°34'29.58"E GPS			
W054	Scoglio dell'Isola Gabbia	EU-024	OT	3
	Gallura	OT-121	N	N
	Lat : 40°55'44.99"N Lon : 9°31'35.62"E Anche gli scogli piu' esterni sono validi. Also external rocks are valid. GPS			
W055	Scoglio dell'Isola di Mezzo	EU-024	OT	3
	Gallura	OT-122	N	N
	Lat : 40°55'15.45"N Lon : 9°30'37.00"E GPS			
W056	Scoglio della Peschiera	EU-024	OT	3
	Gallura	OT-123	N	N
	Lat : 41°11'28.91"N Lon : 9°16'47.46"E *GPS*			
W057	Scoglio dell'Isola Lepre	EU-024	OT	3
	Gallura	OT-124	N	N
	Lat : 40°54'50.95"N Lon : 9°30'29.65"E Anche gli scogli piu' ad est sono validi. Also Eastern rocks are valid. *GPS*			

W058	Isolotto della Paiaia	EU-024	OT	3
	Gallura	OT-125	N	N
	Lat : 40°55'0.48"N Lon : 9°31'12.29"E *GPS*			
W059	Scoglio dell'Isola del Cavallo (Olbia)	EU-024	OT	3
	Gallura	OT-126	N	N
	Lat : 40°55'5.53"N Lon : 9°31'29.38"E *GPS*			
W060	Isolotto di Sa Marinedda	EU-024	OT	3
	Gallura	OT-127	N	Y
	Lat : 40°54'58.66"N Lon : 9°31'52.62"E *GPS*			
W061	Scogli Contra dei Marinai	EU-024	OT	3
	Gallura	OT-128	N	N
	Lat : 40°54'38.40"N Lon : 9°36'5.01"E *GPS*			
W062	Isolotto di Li Cuncheddi	EU-024	OT	3
	Gallura	OT-129	N	N
	Lat : 40°54'43.40"N Lon : 9°36'22.16"E *GPS*			
W063	Scoglio dell'Isolotto di Li Cuncheddi	EU-024	OT	3
	Gallura	OT-130	N	N
	Lat : 40°54'51.90"N Lon : 9°36'21.32"E GPS			
W064	Scoglio di Porto Vitello	EU-024	OT	3
	Gallura	OT-131	N	N
	Lat : 40°55'10.52"N Lon : 9°36'42.35"E GPS			
W065	Scoglio di Poltu Casu	EU-024	OT	3
	Gallura	OT-132	N	Y
	Lat : 40°55'12.44"N Lon : 9°37'57.51"E GPS			

W066	Scoglio di Capo Ceraso	EU-024	OT	3
	Gallura	OT-133	N	N
	Lat : 40°55'13.01"N Lon : 9°38'17.98"E Solo lo scoglio piu'm esterno e' valido. Only most external rock is valid. GPS			
W067	Scoglio Mandrioli	EU-024	OT	3
	Gallura	OT-134	N	N
	Lat : 40°55'16.50"N Lon : 9°38'31.14"E GPS			
W068	Isolotto di Punta La Greca	EU-024	OT	5
	Gallura	OT-135	N	N
	Lat : 40°52'49.74"N Lon : 9°39'14.48"E Area Marina Protetta Tavolara e Capo Coda di Cavallo; accesso regolamentato. Sea Wildlife Area; access regulated. GPS			
W069	Scoglio dell'Isolotto di Punta La Greca	EU-024	OT	5
	Gallura	OT-136	N	N
	Lat : 40°52'55.73"N Lon : 9°39'15.17"E Area Marina Protetta Tavolara e Capo Coda di Cavallo; accesso regolamentato. Sea Wildlife Area; access regulated. *GPS*			
W070	Scogli di Punta Don Diego	EU-024	OT	5
	Gallura	OT-137	N	N
	Lat : 40°52'21.81"N Lon : 9°39'34.01"E Area Marina Protetta Tavolara e Capo Coda di Cavallo; accesso regolamentato. Sea Wildlife Area; access regulated. *GPS*			
W071	Isolotto di Cala Battistone	EU-024	OT	3
	Gallura	OT-143	N	N
	Lat : 41° 8'40.05"N Lon : 9°28'38.96"E Parco Nazionale Della Maddalena, zona TB/MB. Maddalena National Park, Zone TB/MB. *GPS*			

W072	Scoglio di Punta Spada	EU-024	OT	3
	Gallura	OT-144	N	N
	Lat : 41° 0'37.79"N Lon : 9°37'7.73"E *GPS*			
W073	Scoglio Cormorano	EU-024	OT	3
	Gallura	OT-145	N	N
	Lat : 40°48'51.19"N Lon : 9°41'35.03"E *GPS*			
W074	Scoglio di Cala Rossa	EU-024	OT	3
	Gallura	OT-146	N	Y
	Lat : 41° 1'42.13"N Lon : 8°53'29.32"E Tutti gli scogli oltre i 50 metri sono validi. All rocks above 50 meters off shore are valid. *GPS*			

X-NURRA SASSARESE

X001	Isola Asinara	EU-165	SS	4
	Nurra-Sassarese	SS-061	N	Y
	Lat : 41° 2'33.07"N Lon : 8°15'2.64"E Parco Nazionale dell'Asinara, zone A,B,C; accesso regolamentato. Asinara National Park, zone A, B, C; access regulated. *GPS*			
X002	Scoglio Businco	EU-024	SS	3
	Nurra-Sassarese	SS-062	N	Y
	Lat : 40°49'30.58"N Lon : 8°11'14.99"E *GPS*			
X003	Isola Piana (dell'Asinara)	EU-165	SS	3
	Nurra-Sassarese	SS-063	N	Y
	Lat : 40°58'28.67"N Lon : 8°13'0.21"E *GPS*			
X004	Isolotto della Pelosa	EU-024	SS	3
	Nurra-Sassarese	SS-064	N	Y
	Lat : 40°58'13.77"N Lon : 8°12'25.34"E *GPS*			

X005	Isola Foradada	EU-165	SS	5
	Nurra-Sassarese	SS-084	N	N
	Lat : 40°34'11.33"N Lon : 8° 9'5.52"E Area Marina Protetta di Capo Caccia e Isola Piana, accesso regolamentato. Sea Wildfile Area, access is regulated. *GPS*			
X006	Isolotto della Maddalena (di Alghero)	EU-165	SS	3
	Nurra-Sassarese	SS-085	N	N
	Lat : 40°34'20.57"N Lon : 8°18'0.57"E *GPS*			
X007	Isola Piana di Alghero (o di Capo Caccia)	EU-024	SS	5
	Nurra-Sassarese	SS-086	N	N
	Lat : 40°36'12.74"N Lon : 8° 8'25.23"E Area Marina Protetta di Capo Caccia e Isola Piana, accesso regolamentato. Sea Wildfile Area, access is regulated. *GPS*			
X008	Isola dei Porri (Stintino)	EU-024	SS	3
	Nurra-Sassarese	SS-087	N	Y
	Lat : 40°52'51.10"N Lon : 8°12'50.05"E *GPS*			
X009	Scogli Forani	EU-024	SS	3
	Nurra-Sassarese	SS-091	N	Y
	Lat : 40°53'48.50"N Lon : 8°39'45.58"E *GPS*			
X010	Scombro	EU-165	SS	5
	Nurra-Sassarese	SS-109	N	N
	Lat : 41° 1'42.42"N Lon : 8°15'9.07"E Parco Nazionale dell'Asinara, zona A; permesso necessario. Asinara National Park, zone A; permit required. *GPS*			

X011	Frigianu	EU-024	SS	3
	Nurra-Sassarese	SS-121	N	Y
	Lat : 40°54'24.94"N Lon : 8°41'17.06"E *GPS*			
X012	Scogli Neri	EU-165	SS	5
	Nurra-Sassarese	SS-122	N	N
	Lat : 41° 3'1.17"N Lon : 8°17'57.14"E Parco Nazionale dell'Asinara, zona A; permesso necessario. Asinara National Park, zone A; permit required. *GPS*			
X013	Isolotto Bocca (dell'Asinara)	EU-165	SS	5
	Nurra-Sassarese	SS-123	N	N
	Lat : 40°59'8.11"N Lon : 8°12'48.16"E Parco Nazionale dell'Asinara, zona A; permesso necessario. Asinara National Park, zone A; permit required. *GPS*			
X014	Isolotto Molino	EU-024	SS	3
	Nurra-Sassarese	SS-126	N	N
	Lat : 40°55'9.00"N Lon : 8°42'37.35"E *GPS*			
X015	Stella Maris	EU-024	SS	3
	Nurra-Sassarese	SS-127	N	Y
	Lat : 40°54'10.37"N Lon : 8°40'51.62"E *GPS*			
X016	Isolotto Rospo	EU-165	SS	5
	Nurra-Sassarese	SS-128	N	N
	Lat : 40°59'14.17"N Lon : 8°12'46.30"E Parco Nazionale dell'Asinara, zona A; permesso necessario. Asinara National Park, zone A; permit required. *GPS*			

X017	Isolotti Candelliere	EU-165	SS	5
	Nurra-Sassarese	SS-129	N	N
	Lat : 41° 3'7.27"N Lon : 8°15'0.50"E Parco Nazionale dell'Asinara, zona A; permesso necessario; solo i due isolotti piu' esterni sono validi. Asinara National Park, zone A; permit required, only two most external rocks are valid. *GPS*			

Y – IGLESIENTE GERREI

Y001	Isola dei Cavoli	EU-165	CA	5
	Iglesiente-Gerrei	CA-001	N	N
	Lat : 39° 5'12.66"N Lon : 9°31'53.89"E Area Marina Protetta di Capo Carbonara; permesso necessario. Sea Wildlife Area access restricted. *GPS*			
Y002	Isola del Corno o del Gallo	EU-165	CI	3
	Iglesiente-Gerrei	CI-001	N	N
	Lat : 39° 8'50.91"N Lon : 8°12'28.49"E Area Marina Protetta proposta. Sea Wildlife Area planned. *GPS*			
Y003	Il Toro	EU-165	CI	3
	Iglesiente-Gerrei	CI-002	N	N
	Lat : 38°51'40.97"N Lon : 8°24'37.52"E Area Marina Protetta proposta. Sea Wildlife Area planned. *GPS*			

Y004	La Vacca	EU-165	CI	3
	Iglesiente-Gerrei	CI-003	N	N
	Lat : 38°56'9.70"N Lon : 8°26'58.86"E Area Marina Protetta proposta. Sea Wildlife Area planned. *GPS*			
Y005	La Ghinghetta	EU-165	CI	3
	Iglesiente-Gerrei	CI-004	N	N
	Lat : 39°11'59.40"N Lon : 8°22'8.58"E *GPS*			
Y006	Isola dei Meli o dei Porri (di Capo Alfano) o Scoglio Mannu	EU-165	CI	3
	Iglesiente-Gerrei	CI-005	N	N
	Lat : 39°13'36.62"N Lon : 8°21'22.61"E *GPS*			
Y007	Scoglio Mangiabarche	EU-165	CI	3
	Iglesiente-Gerrei	CI-006	N	N
	Lat : 39° 4'35.54"N Lon : 8°20'43.27"E Area Marina Protetta proposta. Sea Wildlife Area planned. *GPS*			
Y008	Isola Piana di San Pietro	EU-165	CI	4
	Iglesiente-Gerrei	CI-007	N	Y
	Lat : 39°11'28.53"N Lon : 8°19'9.86"E Isola Privata. Area Marina Protetta proposta. Private Island. Sea Wildlife Area planned. *GPS*			
Y009	Isola di Quirra o Murtas	EU-165	CA	5
	Iglesiente-Gerrei	CA-009	N	N
	Lat : 39°31'28.21"N Lon : 9°39'31.58"E Poligono Militare di Salto di Quirra; accesso pericoloso o proibito. Military restricted area. *GPS*			

Y010	Isola dei Ratti o dei Topi (di San Pietro)	EU-165	CI	3
	Iglesiente-Gerrei	CI-008	N	Y
	Lat : 39°11'8.06"N Lon : 8°19'8.61"E Area Marina Protetta proposta. Sea Wildlife Area planned. *GPS*			
Y011	Isola Rossa di Capo Teulada	EU-165	CA	3
	Iglesiente-Gerrei	CA-011	N	N
	Lat : 38°54'50.30"N Lon : 8°42'58.90"E *GPS*			
Y012	Isolotto San Macario	EU-165	CA	3
	Iglesiente-Gerrei	CA-012	N	N
	Lat : 39° 0'11.91"N Lon : 9° 1'56.27"E *GPS*			
Y013	Isola San Pietro	EU-165	CI	2
	Iglesiente-Gerrei	CI-009	N	Y
	Lat : 39° 8'25.75"N Lon : 8°16'54.27"E			
Y014	Isola Sant'Antioco	EU-024	CI	1
	Iglesiente-Gerrei	CI-010	N	Y
	Lat : 39° 2'55.45"N Lon : 8°24'50.17"E			
Y015	Isola Serpentara	EU-165	CA	5
	Iglesiente-Gerrei	CA-015	N	Y
	Lat : 39° 8'17.77"N Lon : 9°36'19.33"E Area Marina Protetta di Capo Carbonara; permesso necessario. Sea Wildlife Area access restricted. *GPS*			

Y016	Isola Tuaredda	EU-024	CA	3
	Iglesiente-Gerrei	CA-016	N	Y
	Lat : 38°53'30.21"N Lon : 8°48'47.49"E *GPS*			
Y017	Variglioni di Cavoli	EU-165	CA	5
	Iglesiente-Gerrei	CA-017	N	N
	Lat : 39° 4'59.41"N Lon : 9°32'24.41"E Area Marina Protetta di Capo Carbonara; permesso necessario. Sea Wildlife Area access restricted. *GPS*			
Y018	Isola di Campianna	EU-024	CA	3
	Iglesiente-Gerrei	CA-018	N	Y
	Lat : 38°54'52.07"N Lon : 8°45'56.23"E *GPS*			
Y019	Isola di Calavinagra	EU-165	CI	3
	Iglesiente-Gerrei	CI-011	N	N
	Lat : 39° 9'59.14"N Lon : 8°14'33.45"E [ex CA-019] Area Marina Protetta proposta. Sea Wildlife Area planned. *GPS*			
Y020	I Padiglioni	EU-024	CA	3
	Iglesiente-Gerrei	CA-020	N	N
	Lat : 38°52'34.39"N Lon : 8°50'6.20"E Solo gli scogli oltre i 50 metri sono validi. Only rocks above 50 meters off shore are valid. *GPS*			
Y021	Scoglio Pan di Zucchero o La Spendula	EU-024	CI	3
	Iglesiente-Gerrei	CI-012	N	N
	Lat : 39°20'2.15"N Lon : 8°24'2.15"E [ex CA-021] *GPS*			

Y022	Scogli de Piscadeddus o Pescatelli	EU-024	CA	5
	Iglesiente-Gerrei	CA-022	N	N
	Lat : 39° 7'25.39"N Lon : 9°27'52.64"E Area Marina Protetta di Capo Carbonara; permesso necessario. Sea Wildlife Area access restricted. *GPS*			
Y023	Scoglio Proci	EU-165	CA	3
	Iglesiente-Gerrei	CA-023	N	N
	Lat : 39° 5'51.43"N Lon : 9°31'41.39"E Area Marina Protetta di Capo Carbonara; permesso necessario. Sea Wildlife Area access restricted. *GPS*			
Y024	Scogli Sant'Elmo (Capo Carbonara)	EU-165	CA	3
	Iglesiente-Gerrei	CA-024	N	N
	Lat : 39° 6'9.20"N Lon : 9°31'38.12"E Area Marina Protetta di Capo Carbonara; permesso necessario. Sea Wildlife Area access restricted. *GPS*			
Y025	Su Cardolinu	EU-024	CA	3
	Iglesiente-Gerrei	CA-025	N	Y
	Lat : 38°53'52.90"N Lon : 8°53'26.69"E *GPS*			
Y026	Su Giudeu	EU-024	CA	3
	Iglesiente-Gerrei	CA-026	N	N
	Lat : 38°52'55.10"N Lon : 8°51'53.93"E *GPS*			
Y027	Il Vitello	EU-165	CI	3
	Iglesiente-Gerrei	CI-013	N	N
	Lat : 38°56'28.65"N Lon : 8°27'1.38"E [ex CA-027] Area Marina Protetta proposta. Sea Wildlife Area planned. *GPS*			

Y028	Scoglio di Sant'Elmo	EU-024	CA	3
	Iglesiente-Gerrei	CA-028	N	N
	Lat : 39°12'39.63"N Lon : 9°34'32.96"E *GPS*			
Y029	Variglioni di Serpentara	EU-165	CA	5
	Iglesiente-Gerrei	CA-029	N	N
	Lat : 39° 8'52.11"N Lon : 9°36'13.41"E Area Marina Protetta di Capo Carbonara; permesso necessario. Sea Wildlife Area access restricted. *GPS*			
Y030	Scoglio Santo Stefano	EU-165	CA	5
	Iglesiente-Gerrei	CA-030	N	N
	Lat : Lon : Area Marina Protetta di Capo Carbonara; permesso necessario. Sea Wildlife Area access restricted. *GPS*			
Y031	Scoglio Sant'Elia	EU-024	CA	3
	Iglesiente-Gerrei	CA-031	N	N
	Lat : 39°11'0.96"N Lon : 39°11'0.96"N *GPS*			
Y032	Isolotto Coltellazzo	EU-024	CA	3
	Iglesiente-Gerrei	CA-032	N	N
	Lat : 38°59'5.63"N Lon : 9° 1'24.38"E *GPS*			
Y033	Isola Ferraglione	EU-024	CA	3
	Iglesiente-Gerrei	CA-033	N	Y
	Lat : 38°52'52.88"N Lon : 8°49'30.39"E *GPS*			
Y034	Isolotto Francese	EU-024	CI	3
	Iglesiente-Gerrei	CI-014	N	N
	Lat : 38°58'15.37"N Lon : 8°34'52.54"E [ex CA-034] *GPS*			

Y035	Scoglio della Catena	EU-165	CI	3
	Iglesiente-Gerrei	CI-015	N	N
	Lat : 39°11'46.23"N Lon : 8°19'10.99"E [ex CA-035] Isola Privata. Area Marina Protetta proposta. Private Island. Sea Wildlife Area planned. *GPS*			
Y036	Isola di Stea	EU-165	CI	3
	Iglesiente-Gerrei	CI-016	N	N
	Lat : 39°10'31.64"N Lon : 8°15'45.55"E [ex CA-036] Area Marina Protetta proposta. Sea Wildlife Area planned. *GPS*			
Y037	Scogli S'Augusteri	EU-024	CI	3
	Iglesiente-Gerrei	CI-017	N	N
	Lat : 39°18'43.76"N Lon : 8°25'37.14"E [ex CA-037] *GPS*			
Y038	Scoglio Il Morto	EU-024	CI	3
	Iglesiente-Gerrei	CI-018	N	N
	Lat : 39°18'18.65"N Lon : 8°25'55.95"E [ex CA-038] *GPS*			
Y039	Isola Genia o Genio'	EU-165	CI	3
	Iglesiente-Gerrei	CI-019	N	N
	Lat : 39° 5'41.01"N Lon : 8°16'57.79"E [ex CA-039] Area Marina Protetta proposta. Sea Wildlife Area planned. *GPS*			
Y040	Scogli Neri	EU-024	VS	3
	Iglesiente-Gerrei	MC-001	N	N
	Lat : 39°43'9.76"N Lon : 8°26'45.11"E [ex CA-040] *GPS*			

Y041	Scogli di Porto Nebida	EU-024	CI	3
	Iglesiente-Gerrei	CI-020	N	N
	Lat : 39°18'58.12"N Lon : 8°25'27.49"E [ex CA-041] *GPS*			
Y042	Su Scoglitteddu (Scoglio la Ghinghetta)	EU-024	CI	3
	Iglesiente-Gerrei	CI-021	N	N
	Lat : 39°12'10.94"N Lon : 8°22'28.73"E [ex CA-042] *GPS*			
Y043	Scoglio Is Canneddas	EU-024	CI	3
	Iglesiente-Gerrei	CI-022	N	N
	Lat : 39°11'54.51"N Lon : 8°23'2.21"E [ex CA-043] *GPS*			
Y044	Scogli delle Spine	EU-165	CI	3
	Iglesiente-Gerrei	CI-023	N	N
	Lat : 39° 8'10.04"N Lon : 8°14'37.37"E [ex CA-044] Area Marina Protetta proposta, solo gli scogli oltre i 50 metri sono validi. Sea Wildlife Area planned; only rocks more than 50m offshore are valid. *GPS*			
Y045	Scoglio Peppino	EU-024	CA	3
	Iglesiente-Gerrei	CA-045	N	N
	Lat : 39°14'12.29"N Lon : 39°14'12.29"N *GPS*			

3.3 Isole cancellate / Deleted Islands

Le seguenti isole sono state cancellate dalla Directory, ma possono essere accreditate se collegate prima della data di cancellazione.

Following islands are removed from Directory, but they can be credited is contacted before removal date.

Vecchia ref. IIA/ Old IIA reference	Nome isola/ Island Name		
AN-004/p	[Scoglio Caldarola]	NA-033	[Scoglio Lingua (Procida)]
BA-001	[Scoglio Torretta San Giorgio]	NA-039/p	[Scoglio San Francesco]
BA-002	[San Lorenzo]	NA-040/p	[Scoglio Palombaro di San Basilio]
BA-004/p	[Isolotto San Pietro]	NA-041/p	[Scoglio della Badessa]
BR-004	[Capobianco]	NA-042/p	[Scoglio del Castello (Fortino Tenaglia)]
BR-010/p	[Scoglio di Creta Rossa]	NA-043/p	[La Tavola di Mare]
BR-011/p	[Scoglio Zaccaria]	NA-044/p	[Scoglio della Pennata]
BR-012/p	[Castello Forte a Mare]	PZ-002/p	[Secca di Castrocucco]
CZ-002/p	[Scoglio Tarabano]	RO-001	[Isola della Donzella]
FE-001	[Scanno di Piallazza]	RO-003	[Isola di Polesine]
FE-002	[Mezzogiorno]	RO-011	[Isola di Ca' Venier]
FE-003	[Baron]	RO-016	[Isola di Porto Viro (Belvedere)]
FE-004/p	[Isola Mezzanino]	RO-019	[Isola d'Ariano]
GE-001	[Scoglio Asseu]	RO-020	[Isola dei Gabbiani]
GO-002	[La Schiusa]	RO-023	[Isola Vaccari]
LE-012	[Scoglio Palombaro]	SP-011	[Scoglio Montanaio]
LE-027	[Scoglio delle Uccollette]	SP-014	[Scoglio de' Pesci]
LE-043/p	[Pietra Grande]	SR-018	[Forte Garzia]
LE-044/p	[Scoglio San Cataldo]	VE-048/p	[Isola dei Cantieri]
LE-045/p	[Scoglio di Enea]	VE-049/p	[Isola dell'Unione]
LE-046/p	[Scoglio Conchiglia]	VE-051/p	[Isola dei Saloni]
LT-031	[Torre Astura]	VE-052/p	[Isola del Buon Castello]
NA-028	[Scoglio di Servilio Valio]	VE-053/p	[Castello San Felice]
NA-031/p	[Scoglio Sant'Anna (Procida)]	VE-062/p	[Falconera (Valle Vecchia)]
NA-032/p	[Scoglio di Punta dei Monaci (Procida)]	VV-001	[Scoglio San Leonardo]

3.4 Corrispondenze incrociate / Quick cross references

Riferimento incrociato rapido con le vecchie referenze provinciali.

Quick cross reference with older reference numbers valid till 2012.

Vecchia REF.ia/ OLD IIA ref.	Nuova Ref./ New ref.	Nuovo Gruppo IIA/ New IIA Group	Nome/ Name	Prec.ref. Sarda/ ISO former reference
AG-001	G001	Pelagie	Isola di Lampedusa	-
AG-002	G002	Pelagie	Isola di Lampione	-
AG-003	G003	Pelagie	Isola di Linosa	-
AG-004	G004	Pelagie	Isola dei Conigli	-
AG-005	S001	Sicilia	Pietra Patella	-
AG-006	S002	Sicilia	Scogli Guicciarda	-
AG-007	S048	Sicilia	Scoglio San Nicola o Rocca San Nicola	-
AN-001	A001	Adriatico	Scoglio Vela	-
AN-002	A002	Adriatico	Scoglio Le due Sorelle	-
AN-003	A003	Adriatico	Scoglio del Trave (Scogliera I Travi)	-
AN-005	A004	Adriatico	Il Biancone Nord	-
AN-006	A005	Adriatico	Il Biancone Sud	-
BA-003	P001	Puglia	Isolotto dell'Eremita o San Paolo	-
BA-005	P002	Puglia	La Cassa	-
BR-001	P003	Puglia	Pedagna Grande	-
BR-002	P004	Puglia	Scogli Apani o dei Lapani	-
BR-003	P005	Puglia	Scoglio Guaceto Maggiore	-
BR-005	P007	Puglia	Isola Sant'Andrea	-
BR-006	P008	Puglia	Isolotto Giorgio Treviso	-
BR-007	P009	Puglia	Isolotto Monacello	-
BR-008	P010	Puglia	Isolotto La Chiesa	-
BR-009	P011	Puglia	Isolotto Traversa	-
BR-013	P012	Puglia	Scoglio Cavallo	-
BR-014	P013	Puglia	Scoglio Guaceto Minore	-
BR-015	P014	Puglia	Scoglio Guaceto di Fuori	-
BR-016	P015	Puglia	Scoglio Pantanagianni	-
CA-001	Y001	Iglesiente-Gerrei	Isola dei Cavoli	CA-001
CA-009	Y009	Iglesiente-Gerrei	Isola di Quirra o Murtas	CA-009
CA-011	Y011	Iglesiente-Gerrei	Isola Rossa di Capo Teulada	CA-011
CA-012	Y012	Iglesiente-Gerrei	Isolotto San Macario	CA-012
CA-015	Y015	Iglesiente-Gerrei	Isola Serpentara	CA-015
CA-016	Y016	Iglesiente-Gerrei	Isola Tuareda	CA-016
CA-017	Y017	Iglesiente-Gerrei	Variglioni di Cavoli	CA-017
CA-018	Y018	Iglesiente-Gerrei	Isola di Campianna	CA-018

CA-020	Y020	Iglesiente-Gerrei	I Padiglioni	CA-020
CA-022	Y022	Iglesiente-Gerrei	Scogli de Piscadeddus o Pescatelli	CA-022
CA-023	Y023	Iglesiente-Gerrei	Scoglio Proci	CA-023
CA-024	Y024	Iglesiente-Gerrei	Scogli Sant'Elmo (Capo Carbonara)	CA-024
CA-025	Y025	Iglesiente-Gerrei	Su Cardolinu	CA-025
CA-026	Y026	Iglesiente-Gerrei	Su Giudeu	CA-026
CA-028	Y028	Iglesiente-Gerrei	Scoglio di Sant'Elmo	CA-028
CA-029	Y029	Iglesiente-Gerrei	Variglioni di Serpentara	CA-029
CA-030	Y030	Iglesiente-Gerrei	Scoglio Santo Stefano	CA-030
CA-031	Y031	Iglesiente-Gerrei	Scoglio Sant'Elia	CA-031
CA-032	Y032	Iglesiente-Gerrei	Isolotto Coltellazzo	CA-032
CA-033	Y033	Iglesiente-Gerrei	Isola Ferraglione	CA-033
CA-045	Y045	Iglesiente-Gerrei	Scoglio Peppino	CA-045
CH-001	A024	Adriatico	Scogli della Bagnante	-
CI-001	Y002	Iglesiente-Gerrei	Isola del Corno o del Gallo	CA-002
CI-002	Y003	Iglesiente-Gerrei	Il Toro	CA-003
CI-003	Y004	Iglesiente-Gerrei	La Vacca	CA-004
CI-004	Y005	Iglesiente-Gerrei	La Ghinghetta	CA-005
CI-005	Y006	Iglesiente-Gerrei	Isola dei Meli o dei Porri (di Capo Alfano) o Scoglio Mannu	CA-006
CI-006	Y007	Iglesiente-Gerrei	Scoglio Mangiabarche	CA-007
CI-007	Y008	Iglesiente-Gerrei	Isola Piana di San Pietro	CA-008
CI-008	Y010	Iglesiente-Gerrei	Isola dei Ratti o dei Topi (di San Pietro)	CA-010
CI-009	Y013	Iglesiente-Gerrei	Isola San Pietro	CA-013
CI-010	Y014	Iglesiente-Gerrei	Isola Sant'Antioco	CA-014
CI-011	Y019	Iglesiente-Gerrei	Isola di Calavinagra	CA-019
CI-012	Y021	Iglesiente-Gerrei	Scoglio Pan di Zucchero o La Spendula	CA-021
CI-013	Y027	Iglesiente-Gerrei	Il Vitello	CA-027
CI-014	Y034	Iglesiente-Gerrei	Isolotto Francese	CA-034
CI-015	Y035	Iglesiente-Gerrei	Scoglio della Catena	CA-035
CI-016	Y036	Iglesiente-Gerrei	Isola di Stea	CA-036
CI-017	Y037	Iglesiente-Gerrei	Scogli S'Augusteri	CA-037
CI-018	Y038	Iglesiente-Gerrei	Scoglio Il Morto	CA-038
CI-019	Y039	Iglesiente-Gerrei	Isola Genia o Genio'	CA-039
CI-020	Y041	Iglesiente-Gerrei	Scogli di Porto Nebida	CA-041
CI-021	Y042	Iglesiente-Gerrei	Su Scoglitteddu	CA-042
CI-022	Y043	Iglesiente-Gerrei	Scoglio Is Canneddass	CA-043
CI-023	Y044	Iglesiente-Gerrei	Scogli delle Spine	CA-044
CS-001	K001	Calabria	Isola Cirella	-
CS-002	K002	Calabria	Isola Dino	-
CS-003	K003	Calabria	Scoglio Formicola	-
CS-004	K004	Calabria	Scogli Coreca	-
CS-005	K005	Calabria	Scoglio Cervaro	-
CS-006	K006	Calabria	Scoglio Isca Maggiore	-
CS-007	K007	Calabria	Isola dei Serpenti	-

CS-008	K008	Calabria	Scoglio Regina	-
CS-009	K009	Calabria	Scoglio Tre Fratelli	-
CS-010	K010	Calabria	Scoglio di Guardia Piemontese	-
CS-011	K011	Calabria	Scoglio Isca Minore	-
CT-001	S003	Sicilia	Isola dei Ciclopi o Il Faraglione Grande	-
CT-002	S004	Sicilia	Lachea o Isola di Aci	-
CT-003	S005	Sicilia	I Faraglioni dei Ciclopi	-
CZ-001	K012	Calabria	Scoglio Pietra Grande	-
FE-005	A007	Adriatico	Scannone di Goro	-
FG-001	Q001	Tremiti	Isola San Domino	-
FG-002	Q002	Tremiti	Isola San Nicola	-
FG-003	Q003	Tremiti	Isola Caprara o Capraia	-
FG-004	Q004	Tremiti	Isola Pianosa	-
FG-005	Q005	Tremiti	Cacio Cavallo	-
FG-006	Q006	Tremiti	Il Cretaccio o Cretazzo	-
FG-007	Q007	Tremiti	I Pagliai	-
FG-008	Q008	Tremiti	Scoglio La Vecchia	-
FG-009	P016	Puglia	Scoglio di Portonuevo	-
FG-010	P017	Puglia	Isola di Campi	-
FG-011	P018	Puglia	Isola La Chianca	-
FG-012	P019	Puglia	Scoglio Sant'Eufemia	-
FG-013	P020	Puglia	Scoglio Paradiso	-
FG-014	P021	Puglia	La Gattarella	-
FG-015	P022	Puglia	Scoglio di Portonuevo di Fuori	-
FG-016	P023	Puglia	Scoglio di Campi	-
FG-017	P072	Puglia	Scoglio di Manaccora	-
FG-018	P073	Puglia	Scoglio della Testa del Gargano	-
FG-019	P074	Puglia	Scoglio Le Forbici o Faraglione della Baia dei Mergoli	-
GE-002	L023	Liguria	Scoglio Nave	-
GE-003	L024	Liguria	Pria Pula	-
GE-004	L025	Liguria	Scoglio Pietra Stella (Pria Stella)	-
GO-001	F001	Friuli	Grado (incluse La Schiusa e Le Cove)	-
GO-003	F002	Friuli	Isola dei Belli	-
GO-004	F003	Friuli	Isole della Grande Chiusa	-
GO-005	F004	Friuli	San Giuliano	-
GO-006	F005	Friuli	Isola Marina dei Manzi	-
GO-007	F006	Friuli	Isola Orbi	-
GO-008	F007	Friuli	Isola Montaron	-
GO-009	F008	Friuli	San Pietro d'Orio	-
GO-010	F009	Friuli	Isola Ravaiarina	-
GO-011	F010	Friuli	Isola Morgo	-
GO-012	F011	Friuli	Isola Gorgo	-
GO-013	F012	Friuli	Santa Maria di Barbana	-
GO-014	F013	Friuli	Volpera	-

GO-015	F014	Friuli	Isola dei Busiari	-
GO-016	F015	Friuli	Pampaiola o Pampagnola	-
GO-017	F016	Friuli	Panera e La Scuola	-
GO-018	F017	Friuli	Sian	-
GO-019	F018	Friuli	Isole del Taglio Nuovo	-
GO-020	F019	Friuli	Villa Nova	-
GO-021	F020	Friuli	Volperassa (Volperossa)	-
GO-022	F021	Friuli	Isola del Lovo	-
GO-023	F022	Friuli	Mezzano	-
GO-024	F023	Friuli	Valerian	-
GO-025	F024	Friuli	Sentinella	-
GO-026	F025	Friuli	Anfora	-
GO-027	F026	Friuli	Ara Storta	-
GO-028	F027	Friuli	Marina di Macia	-
GO-029	F028	Friuli	Isola Campo	-
GO-030	F029	Friuli	Banco d'Orio	-
GO-031	F030	Friuli	Tanori	-
GO-032	F031	Friuli	Verzelai	-
GO-033	F032	Friuli	Isola Cona	-
GO-034	F033	Friuli	Golame de Fora	-
GO-035	F034	Friuli	Mota dei Biviacqua	-
GO-036	F035	Friuli	Tapo dell'Uomo Morto	-
GO-037	F036	Friuli	Ara de Piera	-
GR-001	T001	Toscana	Isola di Giannutri	-
GR-002	T002	Toscana	Isola del Giglio	-
GR-003	T003	Toscana	Isola Argentarola	-
GR-004	T004	Toscana	Formiche di Burano	-
GR-005	T005	Toscana	Formica Grande di Grosseto	-
GR-006	T006	Toscana	L'Isolotto	-
GR-007	T007	Toscana	Scoglio dello Sparviero	-
GR-008	T008	Toscana	Scoglio Corallo (Secca di Cala Piccola)	-
GR-009	T009	Toscana	Scogli Porchetti o Porcarelli	-
GR-010	T010	Toscana	Le Scole	-
GR-011	T011	Toscana	Scoglio del Corvo	-
GR-012	T012	Toscana	Pietralta (Scoglio di Mezzofranco)	-
GR-013	T013	Toscana	Isola della Cappa	-
GR-014	T014	Toscana	Formica Piccola di Grosseto	-
GR-015	T015	Toscana	Isola Rossa	-
IM-001	L026	Liguria	Scoglio della Galeazza	-
KR-001	K013	Calabria	Le Castella	-
KR-002	K014	Calabria	Scoglio del Gabbiano	-
LE-001	P024	Puglia	Isola Sant'Andrea	-
LE-002	P025	Puglia	Isola Grande di Porto Cesareo o dei Conigli	-
LE-003	P026	Puglia	Isola della Malva o della Chianca	-
LE-004	P027	Puglia	Isola del Capezzone	-

LE-005	P028	Puglia	Scoglio del Campo (Gallipoli)	-
LE-006	P029	Puglia	Scoglio Pazzi	-
LE-007	P030	Puglia	Scoglio Santo Emiliano	-
LE-008	P031	Puglia	Scogli Due Sorelle	-
LE-009	P032	Puglia	Scoglio Fanciulla	-
LE-010	P033	Puglia	Gallipoli	-
LE-011	P034	Puglia	Scoglio Giurlita	-
LE-013	P035	Puglia	Scoglio Tondo	-
LE-014	P036	Puglia	Isola dei Gabbiani	-
LE-015	P037	Puglia	Isola Mogghia o Moiusa	-
LE-016	P038	Puglia	Isola degli Scheletri	-
LE-017	P039	Puglia	Isolotto Chianca d'Abramo	-
LE-018	P040	Puglia	Isolotto Cuccio	-
LE-019	P041	Puglia	Isola della Scogliera o Piccola (inclusa Isola di Mezzo)	-
LE-020	P042	Puglia	Scoglio Occhio I	-
LE-021	P043	Puglia	Scoglio Occhio II	-
LE-022	P044	Puglia	Scoglio Penna	-
LE-023	P045	Puglia	Le Formiche (San Foca)	-
LE-024	P046	Puglia	Isolotto di Torre Sant'Isidoro	-
LE-025	P047	Puglia	Scoglio della Discesa	-
LE-026	P048	Puglia	Scoglio dei Capperi	-
LE-028	P049	Puglia	Scoglio dei Piccioni	-
LE-029	P050	Puglia	Scoglio La Terra	-
LE-030	P051	Puglia	Scoglio Qunta	-
LE-031	P052	Puglia	Scoglio Scattapignata	-
LE-032	P053	Puglia	Scoglio della Specchia	-
LE-033	P054	Puglia	Scoglio Pinuso	-
LE-034	P055	Puglia	Scoglio Fincari	-
LE-035	P056	Puglia	Scoglio Iannaredda	-
LE-036	P057	Puglia	Scoglio Pizzicazzi	-
LE-037	P058	Puglia	Scoglio Papuscia	-
LE-038	P059	Puglia	Scoglio Sulasce	-
LE-039	P060	Puglia	Scoglio Prusieddi	-
LE-040	P061	Puglia	Scoglio Grosso	-
LE-041	P062	Puglia	Scoglio della Gaggiana	-
LE-042	P063	Puglia	Scoglio di Santa Caterina	-
LE-047	P064	Puglia	Scoglio Fontanelle	-
LE-048	P065	Puglia	Scoglio Macolone	-
LE-049	P066	Puglia	Scoglio Piccolo	-
LE-050	P067	Puglia	Isola Bassa	-
LE-051	P068	Puglia	Scoglio San Nicola (Otranto)	-
LE-052	P069	Puglia	Scoglio I Paduli (Ugento)	-
LI-001	T016	Toscana	Isola d'Elba	-
LI-002	T017	Toscana	Isola Corbella	-

LI-003	T018	Toscana	I Gemini	-
LI-004	T019	Toscana	Scoglio della Meloria (Fanale Sud)	-
LI-005	T020	Toscana	Scoglio Ogliera	-
LI-006	T021	Toscana	Isolotto d'Ortano	-
LI-007	T022	Toscana	Isola Palmaiola	-
LI-008	T023	Toscana	Scoglio di Remaiolo	-
LI-009	T024	Toscana	Scoglietto	-
LI-010	T025	Toscana	Isola Paolina o La Sedia di Paolina	-
LI-011	T026	Toscana	Scoglio d'Africa o Affrico	-
LI-012	T027	Toscana	Isola dei Topi	-
LI-013	T028	Toscana	Scoglio della Triglia	-
LI-014	T029	Toscana	Isola Gorgona	-
LI-015	T030	Toscana	Isola di Montecristo	-
LI-016	T031	Toscana	Isola Pianosa	-
LI-017	T032	Toscana	Isola Cerboli	-
LI-018	T033	Toscana	Falconcino	-
LI-019	T034	Toscana	Scoglio Santa Lucia	-
LI-020	T035	Toscana	Isola Capraia	-
LI-021	T036	Toscana	Gli Scoglietti (Capraia)	-
LI-022	T037	Toscana	Formiche della Zanca	-
LI-023	T038	Toscana	La Scarpa	-
LI-024	T039	Toscana	La Scola	-
LI-025	T040	Toscana	I Corbelli	-
LI-026	T041	Toscana	Isolotto dei Liscoli	-
LI-027	T042	Toscana	Scogli di Vada	-
LI-028	T043	Toscana	La Nave dell'Elba	-
LI-029	T044	Toscana	Scoglio del Falcone	-
LI-030	T045	Toscana	Torre della Meloria	-
LI-031	T046	Toscana	Formiche di Montecristo	-
LI-032	T047	Toscana	Isola dei Gabbiani o La Peraiola	-
LI-033	T048	Toscana	Le Formiche di Capraia	-
LI-034	T049	Toscana	I Bricchetti	-
LI-035	T050	Toscana	Lo Scoglione	-
LI-036	T051	Toscana	Scoglio del Gatto	-
LI-037	T052	Toscana	Scoglio Forano	-
LI-038	T053	Toscana	Scoglio del Reciso	-
LI-039	T054	Toscana	Gli Scoglietti (Elba)	-
LI-040	T055	Toscana	Scoglio della Capra	-
LI-041	T056	Toscana	Il Dattero	-
LI-042	T057	Toscana	Scoglio La Chiana	-
LI-043	T058	Toscana	Scoglietto (Capo d'Enfola)	-
LI-044	T059	Toscana	Scoglio di Acquaviva	-
LI-045	T060	Toscana	Scoglio Moro	-
LI-046	T061	Toscana	Scoglio di Punta di Cavoli	-
LI-047	T062	Toscana	Scoglio di Punta Le Tombe	-

LI-048	T063	Toscana	Scoglio di Punta di Barabarca	-
LI-049	T064	Toscana	Scoglio Stella	-
LI-050	T065	Toscana	Scoglio Regina (Accademia Navale)	-
LI-051	T066	Toscana	Scoglio della Meloria (Fanale Nord)	-
LT-001	R001	Lazio	Isola di Ponza	-
LT-002	R002	Lazio	Isola di Gavi	-
LT-003	R003	Lazio	Scoglio La Botte	-
LT-004	R004	Lazio	Scoglio Cappello	-
LT-005	R005	Lazio	Le Formiche	-
LT-006	R006	Lazio	Le Galere	-
LT-007	R007	Lazio	Faraglione di Mezzogiorno	-
LT-008	R008	Lazio	Isola di Palmarola	-
LT-009	R009	Lazio	I Piatti	-
LT-010	R010	Lazio	Isola di Santo Stefano	-
LT-011	R011	Lazio	Isola di Ventotene	-
LT-012	R012	Lazio	Isola di Zannone	-
LT-013	R013	Lazio	La Nave di Fuori (Ventotene)	-
LT-014	R014	Lazio	Scoglio Ravia	-
LT-015	R015	Lazio	Scoglio Rosso (Punta Madonna)	-
LT-016	R016	Lazio	Scoglio Suvace	-
LT-017	R017	Lazio	Scogli di Calzone Muto	-
LT-018	R018	Lazio	Scoglio del Parroco	-
LT-019	R019	Lazio	Scoglio Evangelista	-
LT-020	R020	Lazio	I Faraglioni di Maria Rosa (Ponza)	-
LT-021	R021	Lazio	Faraglioni della Madonna	-
LT-022	R022	Lazio	Scoglio Forcina	-
LT-023	R023	Lazio	Scoglio Fucile	-
LT-024	R024	Lazio	Scoglio Monaco	-
LT-025	R025	Lazio	Scoglio Pallante	-
LT-026	R026	Lazio	Scoglio San Silverio	-
LT-027	R027	Lazio	Le Scoglietelle	-
LT-028	R028	Lazio	Sconciglio Grande (Ventotene)	-
LT-029	R029	Lazio	Scoglio Scuncillo	-
LT-030	R030	Lazio	Scoglio Spaccapolpi o Calzone del Parroco o Arco Naturale	-
LT-032	R031	Lazio	La Nave di Serapo	-
LT-033	R032	Lazio	Isola Piana di Mezzo	-
LT-034	R033	Lazio	Scoglio Rosso (Piana di Mezzo) o Grosso	-
LT-035	R034	Lazio	Scoglio Romanello di Battaglia	-
LT-036	R035	Lazio	Sconciglio Piccolo (Ventotene)	-
LT-037	R036	Lazio	Isola Piana di Mezzogiorno (Palmarola)	-
LT-038	R037	Lazio	Faraglione Aniello Antonio	-
LT-039	R038	Lazio	Scoglio Fungo	-
LT-040	R039	Lazio	Lo Scoglietello di Ventotene	-
MC-001	Y040	Iglesiente-Gerrei	Scogli Neri	CA-040

ME-001	E001	Eolie	Isola Lipari	-
ME-002	E002	Eolie	Isola Alicudi	-
ME-003	E003	Eolie	Isola Filicudi	-
ME-004	E004	Eolie	La Canna	-
ME-005	E005	Eolie	Scoglio di Montenassari	-
ME-006	E006	Eolie	Isola Panarea	-
ME-007	E007	Eolie	Isola Basiluzzo	-
ME-008	E008	Eolie	Bottaro	-
ME-009	E009	Eolie	Dattilo	-
ME-010	E010	Eolie	Le Formiche di Lipari	-
ME-011	E011	Eolie	Lisca Bianca	-
ME-012	E012	Eolie	Lisca Nera	-
ME-013	E013	Eolie	I Panarelli	-
ME-014	E014	Eolie	Scoglio Spinazzola	-
ME-015	E015	Eolie	Isola Salina	-
ME-016	E016	Eolie	Isola Stromboli	-
ME-017	E017	Eolie	Strombolicchio	-
ME-018	E018	Eolie	Isola Vulcano	-
ME-019	E019	Eolie	Scoglio Faraglione o Pollara	-
ME-020	E020	Eolie	Scoglio Galera	-
ME-021	E021	Eolie	Scoglio Imerata o del Carabiniere	-
ME-022	E022	Eolie	La Nave di Panarea	-
ME-023	E023	Eolie	Pietra del Bagno	-
ME-024	E024	Eolie	Pietra Lunga	-
ME-025	E025	Eolie	Pietra Menalda	-
ME-026	E026	Eolie	Scoglio Quaedri o Pietra Quaglietto	-
ME-027	E027	Eolie	Scoglio Palomba	-
ME-028	E028	Eolie	Scoglio Jalera	-
ME-029	S006	Sicilia	Isola Bella	-
ME-030	S007	Sicilia	Pietra (o Scoglio) di Patti	-
ME-031	S008	Sicilia	Le Pietre Nere	-
ME-032	S009	Sicilia	Scoglio San Biagio	-
ME-033	S010	Sicilia	Scoglio di Brolo	-
ME-034	E029	Eolie	Scoglio Bastimento	-
ME-035	E030	Eolie	Scoglio delle Sirene	-
ME-036	E031	Eolie	Le Formiche di Panarea	-
ME-037	E032	Eolie	Scoglio Giafante	-
ME-038	S011	Sicilia	Scoglio di Patti	-
ME-039	S012	Sicilia	Scoglio dello Zio Gennaro (U'Zu'Jannaru)	-
ME-040	S013	Sicilia	Scoglio delle Sirene (Scogghiu a longa)	-
ME-041	S014	Sicilia	Scoglio delle Formica (Capo d'Orlando)	-
NA-001	C001	Campania	Isola d'Ischia	-
NA-002	C002	Campania	Isola di Procida	-
NA-003	C003	Campania	Il Gallo Lungo	-
NA-004	C004	Campania	Nisida	-

NA-005	C005	Campania	Isola Vivara	-
NA-006	C006	Campania	Isola di Capri	-
NA-007	C007	Campania	Scogli Gaiola	-
NA-008	C008	Campania	Scoglio Isca	-
NA-009	C009	Campania	Scoglio Rovigliano	-
NA-010	C010	Campania	Scoglio Vervece	-
NA-011	C011	Campania	I Faraglioni di Capri	-
NA-012	C012	Campania	Scoglio Monacone	-
NA-013	C013	Campania	Scoglio Scruopolo	-
NA-014	C014	Campania	Scoglio San Martino	-
NA-015	C015	Campania	Scoglio A Penna	-
NA-016	C016	Campania	La Rotonda	-
NA-017	C017	Campania	Scoglio Vetara o Vivaro	-
NA-018	C018	Campania	La Castelluccia	-
NA-019	C019	Campania	Scoglio della Margherita	-
NA-020	C020	Campania	Scoglio dei Francesi	-
NA-021	C021	Campania	Scoglio Lungo	-
NA-022	C022	Campania	Isola Megaride	-
NA-023	C023	Campania	Scoglio Cannone	-
NA-024	C024	Campania	Ischia Minore	-
NA-025	C025	Campania	Scoglio della Tartaruga	-
NA-026	C026	Campania	Scoglio del Vichingo	-
NA-027	C027	Campania	Lo Schiavone (Procida) o Scoglio dello Schiavo	-
NA-029	C028	Campania	Scoglio di Villa Vazia	-
NA-030	C029	Campania	Lo Schiavone di Miliscola	-
NA-034	C030	Campania	Il Fungo o Pietra del Lacco (Ischia)	-
NA-035	C031	Campania	La Nave (Ischia)	-
NA-036	C032	Campania	Scogli Camerata (Ischia)	-
NA-037	C033	Campania	Scoglio Lorio (Ischia)	-
NA-038	C034	Campania	Scogli Sant'Anna (Ischia)	-
NA-045	C035	Campania	Spinesante	-
NA-046	C036	Campania	Pietra Impisa	-
NA-047	C037	Campania	Pietre Rosse	-
NA-048	C038	Campania	Pietra Bianca	-
NA-049	C039	Campania	Pietra Nera	-
NA-050	C040	Campania	Chianare di Spadera	-
NA-051	C041	Campania	Pietre del Cavallone	-
NA-052	C042	Campania	Scoglio Unghia Marina	-
NU-006	N006	Nuorese-Ogliastra	Isola Ruia di Capo Comino	NU-006
NU-014	N014	Nuorese-Ogliastra	Scogli Cannazellu o Cannuzzellu	NU-014
NU-015	N008	Nuorese-Ogliastra	Scoglio Marchesa	NU-015
OG-001	N001	Nuorese-Ogliastra	Isola dell'Ogliastra	NU-001
OG-002	N002	Nuorese-Ogliastra	Scoglio Breconni	NU-002
OG-003	N009	Nuorese-Ogliastra	Is Scoglius Arrubius	NU-009
OG-004	N007	Nuorese-Ogliastra	Scoglio dei Cormorani	NU-017

OR-001	O001	Planargia-Campidano	Isola Mal di Ventre	-
OR-002	O002	Planargia-Campidano	Il Catalano	-
OR-003	O003	Planargia-Campidano	Scogli di Corona Niedda	-
OR-004	O004	Planargia-Campidano	Isolotto Peloso o de Sa Tonnara	-
OR-005	O005	Planargia-Campidano	Sa Mesalonga	-
OR-006	O006	Planargia-Campidano	Scogli di S'Archittu	-
OR-007	O007	Planargia-Campidano	Scoglio del Faro Vecchio	-
OR-008	O008	Planargia-Campidano	Isolotto Caogheddass	-
OR-009	O009	Planargia-Campidano	Il Catalanetto	-
OR-010	O010	Planargia-Campidano	Isola Rossa di Bosa	NU-007
OR-011	O011	Planargia-Campidano	Isolotto Pagliosa	NU-008
OR-012	O012	Planargia-Campidano	Isolotto Managu	NU-016
OT-001	N003	Nuorese-Ogliastra	Isolotto d'Ottiolo	NU-003
OT-002	N004	Nuorese-Ogliastra	Isolotti dei Pedrami	NU-004
OT-003	N005	Nuorese-Ogliastra	Isola Ruia di Porto Brandinchi	NU-005
OT-004	N010	Nuorese-Ogliastra	Scoglio Testa di Moro	NU-010
OT-005	N011	Nuorese-Ogliastra	Isola Proratora	NU-011
OT-006	N012	Nuorese-Ogliastra	Isola Cana	NU-012
OT-007	N013	Nuorese-Ogliastra	L'Isoledda	NU-013
OT-008	M001	Maddalena	Isola Maddalena	SS-001
OT-009	M002	Maddalena	Isola Barrettini	SS-002
OT-010	M003	Maddalena	Isola delle Bisce	SS-003
OT-011	M004	Maddalena	Isola Budelli	SS-004
OT-012	M005	Maddalena	Isola Caprera	SS-005
OT-013	M006	Maddalena	Isola Corcelli	SS-006
OT-014	M007	Maddalena	La Presa	SS-007
OT-015	M008	Maddalena	Scogli I Monaci	SS-008
OT-016	M009	Maddalena	Isola Piana di Corcelli	SS-009
OT-017	M010	Maddalena	Isolotto Porco	SS-010
OT-018	M011	Maddalena	Isola Razzoli	SS-011
OT-019	M012	Maddalena	Isola Santa Maria	SS-012
OT-020	M013	Maddalena	Isola Santo Stefano	SS-013
OT-021	M014	Maddalena	Isola Spargi	SS-014
OT-022	M015	Maddalena	Scogli di Spargiotto	SS-015
OT-023	M016	Maddalena	Isola Chiesa	SS-016
OT-024	M017	Maddalena	Isolotto Roma	SS-017
OT-025	M018	Maddalena	Isolotti Paduleddi	SS-018
OT-026	M019	Maddalena	Isolotti Stramanari	SS-019
OT-027	M020	Maddalena	Scogli Spargiortelli	SS-020
OT-028	M021	Maddalena	Isolotti Barrettinelli	SS-021
OT-029	M022	Maddalena	Barrettinelli di Fuori	SS-022
OT-030	M023	Maddalena	Isola Capicciolu di Santa Maria	SS-023
OT-031	M024	Maddalena	Isola Cappuccini	SS-024
OT-032	M025	Maddalena	Isola Carpa	SS-025
OT-033	M026	Maddalena	Isola degl'Italiani	SS-026

OT-034	M027	Maddalena	Isola Giardinelli	SS-027
OT-035	M028	Maddalena	Isolotto Pecora	SS-028
OT-036	M029	Maddalena	Isola Abbatoggia	SS-029
OT-037	M030	Maddalena	Isole di Li Nibani	SS-030
OT-038	M031	Maddalena	Scogli di Cala Granara	SS-031
OT-039	M032	Maddalena	Scogli di Pietragliaccio	SS-032
OT-040	M033	Maddalena	Spargiotto	SS-033
OT-041	M034	Maddalena	Isolotto dei Fichi d'India	SS-034
OT-042	M035	Maddalena	Isolotti di Cala Lunga	SS-035
OT-043	M036	Maddalena	Isolotto Capicciolu di Razzoli	SS-036
OT-044	M037	Maddalena	Scogli delle Catene	SS-037
OT-045	M038	Maddalena	Scogli di (Punta) Marginetto	SS-038
OT-046	M039	Maddalena	Scogli di Punta Galera	SS-039
OT-047	M040	Maddalena	Scogli della Moneta	SS-040
OT-048	M041	Maddalena	Scogli di (Punta) Abbatoggia	SS-041
OT-049	M042	Maddalena	Scogli di Cala d'Inferno	SS-042
OT-050	M043	Maddalena	Scogli di Cala Maiore	SS-043
OT-051	M044	Maddalena	Scogli di (Punta) di Nido d'Aquila	SS-044
OT-052	M045	Maddalena	Scoglio Bianco	SS-045
OT-053	M046	Maddalena	Scoglio Nassu	SS-046
OT-054	M047	Maddalena	Isolotto dell'Aglio	SS-047
OT-055	M048	Maddalena	Scogli di Punta San Giorgio	SS-048
OT-056	M049	Maddalena	Isolotto di Punta Stagnali	SS-049
OT-057	M050	Maddalena	Isolotto Fico	SS-050
OT-058	M051	Maddalena	Isolotto Monaci	SS-051
OT-059	M052	Maddalena	Isolotto Lo Strangolato	SS-052
OT-060	M053	Maddalena	Scoglio Cannone	SS-053
OT-061	M054	Maddalena	Isola Mortorio	SS-054
OT-062	M055	Maddalena	Scogli Mortoriotto	SS-055
OT-063	M056	Maddalena	Le Camere	SS-056
OT-064	M057	Maddalena	Isola Soffi	SS-057
OT-065	M058	Maddalena	Isole dei Poveri	SS-058
OT-066	M059	Maddalena	Isola delle Rocche	SS-059
OT-067	M060	Maddalena	Isola Camize	SS-060
OT-068	W001	Gallura	Isola della Bocca	SS-065
OT-069	W002	Gallura	Isola di Figarolo	SS-066
OT-070	W003	Gallura	Garofani	SS-067
OT-071	W004	Gallura	Isola Tavolara	SS-068
OT-072	W005	Gallura	Barca Sconcia	SS-069
OT-073	W006	Gallura	Isola Piana (di Tavolara)	SS-070
OT-074	W007	Gallura	Isolotto Rosso o Reulino	SS-071
OT-075	W008	Gallura	Isola dei Topi (di Tavolara) o Verde	SS-072
OT-076	W009	Gallura	Isola Molara	SS-073
OT-077	W010	Gallura	Isola Molarotto	SS-074
OT-078	W011	Gallura	Scogli Tre Fratelli o I Cerri	SS-075

OT-079	W012	Gallura	Isola Cavalli (Tavolara)	SS-076
OT-080	W013	Gallura	Isola Gabbia	SS-077
OT-081	W014	Gallura	Isola Lepre	SS-078
OT-082	W015	Gallura	Isola Manna	SS-079
OT-083	W016	Gallura	Patron Fiaso	SS-080
OT-084	W017	Gallura	Isolotto Porri (Olbia)	SS-081
OT-085	W018	Gallura	Porritula	SS-082
OT-086	W019	Gallura	Portisco	SS-083
OT-087	W020	Gallura	Isole Marmorata	SS-088
OT-088	W021	Gallura	Municca	SS-089
OT-089	W022	Gallura	Isola Rossa di Badesi (o di Castelsardo)	SS-090
OT-090	W023	Gallura	Scoglio Paganetto	SS-092
OT-091	W024	Gallura	Isolotto dei Mucchi Bianchi	SS-093
OT-092	W025	Gallura	Isolotto di Ziu Paulu	SS-094
OT-093	W026	Gallura	Isola di Mezzo	SS-095
OT-094	W027	Gallura	Portolucas	SS-096
OT-095	W028	Gallura	Isola Peddona	SS-097
OT-096	W029	Gallura	Isola del Cavallo (Olbia)	SS-098
OT-097	W030	Gallura	Scogli di Mezzocammino	SS-099
OT-098	W031	Gallura	Scoglio del Muzzone	SS-100
OT-099	W032	Gallura	Isolotto Muzzone	SS-101
OT-100	W033	Gallura	Isola dei Porri (Tavolara) o Spalmatore	SS-102
OT-101	W034	Gallura	Isola del Fico	SS-103
OT-102	W035	Gallura	Scoglio I Porri (Molara)	SS-104
OT-103	W036	Gallura	Marinella	SS-105
OT-104	W037	Gallura	Scogli Capaccia	SS-106
OT-105	W038	Gallura	Scogli di Punta Capriccioli	SS-107
OT-106	W039	Gallura	Scoglio di Monte Russu	SS-108
OT-107	W040	Gallura	Scoglio dei Magroni	SS-110
OT-108	W041	Gallura	Scoglio di Porto Quadro	SS-111
OT-109	W042	Gallura	Scogli della Marmorata	SS-112
OT-110	W043	Gallura	Scoglio della Colombaia	SS-113
OT-111	W044	Gallura	Scogli di Macchia Mala	SS-114
OT-112	W045	Gallura	Isola dei Cavalli (Palau)	SS-115
OT-113	W046	Gallura	Scoglio L'Isuledda	SS-116
OT-114	W047	Gallura	Isolotto di Porto Pollo	SS-117
OT-115	W048	Gallura	Isolotto dell'Oro	SS-118
OT-116	W049	Gallura	Isolotto de Lo Stentino	SS-119
OT-117	W050	Gallura	Scogli delle Vacche	SS-120
OT-118	W051	Gallura	Scoglio Municchedda	SS-124
OT-119	W052	Gallura	Scoglio di Levante	SS-125
OT-120	W053	Gallura	Scoglio dell'Isola Marinella	SS-130
OT-121	W054	Gallura	Scoglio dell'Isola Gabbia	SS-131
OT-122	W055	Gallura	Scoglio dell'Isola di Mezzo	SS-132
OT-123	W056	Gallura	Scoglio della Peschiera	SS-133

OT-124	W057	Gallura	Scoglio dell'Isola Lepre	SS-134
OT-125	W058	Gallura	Isolotto della Paiaia	SS-135
OT-126	W059	Gallura	Scoglio dell'Isola del Cavallo (Olbia)	SS-136
OT-127	W060	Gallura	Isolotto di Sa Marinedda	SS-137
OT-128	W061	Gallura	Scogli Contra dei Marinai	SS-138
OT-129	W062	Gallura	Isolotto di Li Cuncheddi	SS-139
OT-130	W063	Gallura	Scoglio dell'Isolotto di Li Cuncheddi	SS-140
OT-131	W064	Gallura	Scoglio di Porto Vitello	SS-141
OT-132	W065	Gallura	Scoglio di Poltu Casu	SS-142
OT-133	W066	Gallura	Scoglio di Capo Ceraso	SS-143
OT-134	W067	Gallura	Scoglio Mandrioli	SS-144
OT-135	W068	Gallura	Isolotto di Punta La Greca	SS-145
OT-136	W069	Gallura	Scoglio dell'Isolotto di Punta La Greca	SS-146
OT-137	W070	Gallura	Scogli di Punta Don Diego	SS-147
OT-138	M061	Maddalena	Isolotto di Cala Francese	SS-148
OT-139	M062	Maddalena	Isola delle Spugne	SS-149
OT-140	M063	Maddalena	Isolotto Scaviccio o Scabeccio	SS-150
OT-141	M064	Maddalena	Scogli di Missoggiu	SS-151
OT-142	M065	Maddalena	Isolotto di Punta Corsara	SS-152
OT-143	W071	Gallura	Isolotto di Cala Battistone	SS-153
OT-144	W072	Gallura	Scoglio di Punta Spada	SS-154
OT-145	W073	Gallura	Scoglio Cormorano	SS-155
OT-146	W074	Gallura	Scoglio di Cala Rossa	SS-156
PA-001	U001	Ustica	Isola di Ustica	-
PA-002	U002	Ustica	Colombara	-
PA-003	U003	Ustica	Scoglio del Medico	-
PA-004	S015	Sicilia	Isola delle Femmine	-
PA-005	S016	Sicilia	Scoglio Formica	-
PA-006	S047	Sicilia	Isolotto Cala Rossa	-
PD-001	V001	Veneto	Cason Prime Poste	-
PD-002	V002	Veneto	Cason Mille Campi	-
PD-003	V003	Veneto	Cason delle Pescine o Cason Tagiae	-
PZ-001	B001	Basilicata	Santo Ianni	-
RC-001	K015	Calabria	Scoglio Galera	-
RC-002	K016	Calabria	Scoglio dell'Ulivo	-
RC-003	K023	Calabria	Scoglio Cala Lancuia	-
RG-001	S017	Sicilia	Isola dei Porri	-
RG-002	S018	Sicilia	Scoglio Iannuzzo	-
RM-001	R040	Lazio	Il Pirgo	-
RM-002	R041	Lazio	Scoglio dei Saraceni	-
RM-003	R042	Lazio	Torre Astura	-
RO-002	A008	Adriatico	Isola Albarella	-
RO-004	A009	Adriatico	Isola Bacucco [Isola dei Gabbiani]	-
RO-005	A010	Adriatico	Isola della Barricata (Ex Casone San Guglielmo)	-

RO-006	A011	Adriatico	Bonello Scirocco	-
RO-007	A012	Adriatico	Isola Batteria	-
RO-008	A013	Adriatico	Scanno del Palo (di Po di Tolle)	-
RO-009	A014	Adriatico	Scanno di Boa	-
RO-010	A015	Adriatico	Isola Bastimento	-
RO-012	A016	Adriatico	Scanno del Gallo	-
RO-013	A017	Adriatico	Scanno delle Ceppe o Cannone	-
RO-014	A018	Adriatico	Isola di Boccasette (Scanno del Palo).	-
RO-015	A019	Adriatico	Scanno Cavallari	-
RO-017	A020	Adriatico	Isola Girotto (Bonellino)	-
RO-018	A021	Adriatico	Isola Canarin	-
RO-021	A022	Adriatico	Isola del Basson	-
RO-022	A023	Adriatico	Isola degli Scanelli	-
SA-001	C043	Campania	Isola Licoso	-
SA-002	C044	Campania	Isola delle Sirene o di Camerota o della Torre delle Viole	-
SA-003	C045	Campania	Scoglio Scialandro	-
SA-004	C046	Campania	Il Coniglio o Scoglio della Marina	-
SA-005	C047	Campania	Scoglio Mingardo	-
SA-006	C048	Campania	Scogli I Due Fratelli	-
SC-001	S019	Sicilia	Sicilia	-
SD-001	D001	Sardegna	Sardegna	-
SP-001	L027	Liguria	Isola Palmaria	-
SP-002	L001	Liguria	Isola del Tino	-
SP-003	L002	Liguria	Isola del Tinetto	-
SP-004	L003	Liguria	Torre Scuola	-
SP-005	L004	Liguria	Scoglio Feraie	-
SP-006	L005	Liguria	Scoglio di Cala Fornace	-
SP-007	L006	Liguria	Scoglio Corvaccino	-
SP-008	L007	Liguria	Scoglio Viciatiello	-
SP-009	L008	Liguria	Scogli Punta delle Stelle	-
SP-010	L009	Liguria	Scoglio Galera	-
SP-012	L010	Liguria	Scoglio Grimaldo	-
SP-013	L011	Liguria	Scoglio Rognosa	-
SP-015	L012	Liguria	Scoglio del Frate	-
SP-016	L013	Liguria	Scoglio Gagiato	-
SP-017	L014	Liguria	Scoglio Nero o Padre Vecchio	-
SP-018	L015	Liguria	Scoglio Giamio	-
SP-019	L016	Liguria	Scoglio Stella	-
SP-020	L017	Liguria	La Guardiola	-
SR-001	S020	Sicilia	Isola delle Correnti	-
SR-002	S021	Sicilia	Isola di Capo Passero	-
SR-003	S022	Sicilia	Isola Vendicari	-
SR-004	S023	Sicilia	I Due Fratelli	-
SR-005	S024	Sicilia	Isola Grande di Marzamemi	-

SR-006	S025	Sicilia	Ortigia	-
SR-007	S026	Sicilia	Isola Piccola di Marzamemi	-
SR-008	S027	Sicilia	Ognina	-
SR-009	S028	Sicilia	Scoglio a Pizzo	-
SR-010	S029	Sicilia	Isola delle Palme	-
SR-011	S030	Sicilia	Scoglio dei Maltesi	-
SR-012	S031	Sicilia	Scoglio di Milocca	-
SR-013	S032	Sicilia	Scoglio Galera	-
SR-014	S033	Sicilia	Isola dei Cani	-
SR-015	S034	Sicilia	Scoglio dei Cappuccini	-
SR-016	S035	Sicilia	Scogli Castelluccio	-
SR-017	S036	Sicilia	Forte Vittoria e Forte Garzia	-
SR-019	S037	Sicilia	Torre Avalos	-
SS-061	X001	Nurra-Sassarese	Isola Asinara	SS-061
SS-062	X002	Nurra-Sassarese	Scoglio Businco	SS-062
SS-063	X003	Nurra-Sassarese	Isola Piana (dell'Asinara)	SS-063
SS-064	X004	Nurra-Sassarese	Isolotto della Pelosa	SS-064
SS-084	X005	Nurra-Sassarese	Isola Foradada	SS-084
SS-085	X006	Nurra-Sassarese	Isolotto della Maddalena (di Alghero)	SS-085
SS-086	X007	Nurra-Sassarese	Isola Piana di Alghero (o di Capo Caccia)	SS-086
SS-087	X008	Nurra-Sassarese	Isola dei Porri (Stintino)	SS-087
SS-091	X009	Nurra-Sassarese	Scogli Forani	SS-091
SS-109	X010	Nurra-Sassarese	Scombro	SS-109
SS-121	X011	Nurra-Sassarese	Frigianu	SS-121
SS-122	X012	Nurra-Sassarese	Scogli Neri	SS-122
SS-123	X013	Nurra-Sassarese	Isolotto Bocca (dell'Asinara)	SS-123
SS-126	X014	Nurra-Sassarese	Isolotto Molino	SS-126
SS-127	X015	Nurra-Sassarese	Stella Maris	SS-127
SS-128	X016	Nurra-Sassarese	Isolotto Rospo	SS-128
SS-129	X017	Nurra-Sassarese	Isolotti Candelliere	SS-129
SV-001	L018	Liguria	Isola Gallinara	-
SV-002	L019	Liguria	Isola di Bergeggi	-
SV-003	L020	Liguria	Scogli I Pagliai	-
SV-004	L021	Liguria	Scoglio delle Donne	-
SV-005	L022	Liguria	Scoglio Margonara	-
TA-001	J001	Cheradi	Isola San Paolo	-
TA-002	J002	Cheradi	Isola San Pietro	-
TA-003	P070	Puglia	Scoglio di Torre dell'Ovo	-
TA-004	P071	Puglia	Taranto Vecchia	-
TP-001	H001	Pantelleria	Isola Pantelleria	-
TP-002	H002	Pantelleria	Faraglione Dietro l'Isola	-
TP-003	H003	Pantelleria	Faraglione Tracino	-
TP-004	I001	Egadi	Isola Formica	-
TP-005	I002	Egadi	Isola Galeotta	-
TP-006	I003	Egadi	Isola Maraone	-

TP-007	I004	Egadi	Isolotto Preveto	-
TP-008	I005	Egadi	Scogli Porcelli	-
TP-009	I006	Egadi	Isola di Levanzo	-
TP-010	I007	Egadi	Isola Marettimo	-
TP-011	I008	Egadi	Isola Favignana	-
TP-012	I009	Egadi	Scoglio Cammello	-
TP-013	I010	Egadi	Il Faraglione	-
TP-014	I011	Egadi	Isola Galera	-
TP-015	I012	Egadi	Scoglio Correnti	-
TP-016	S038	Sicilia	Isola Asinelli	-
TP-017	S039	Sicilia	Isolotto Colombaia	-
TP-018	S040	Sicilia	Scoglio Scialandro	-
TP-019	S041	Sicilia	Scoglio Mal Consiglio	-
TP-020	S042	Sicilia	Santa Maria	-
TP-021	S043	Sicilia	Isola Lunga o Grande	-
TP-022	S044	Sicilia	La Scuola	-
TP-023	S045	Sicilia	San Pantaleo o Mozia	-
TP-024	H004	Pantelleria	Scogli del Formaggio	-
TP-025	H005	Pantelleria	Galera della Salina	-
TP-026	H006	Pantelleria	Scoglio di Punta del Duce	-
TP-027	H007	Pantelleria	Gli Scoglietti	-
TP-028	S046	Sicilia	Scoglio Scibiliana	-
TP-029	I013	Egadi	Scoglio Palumbo (Favignana)	-
UD-001	F037	Friuli	Isola dei Bioni	-
UD-002	F038	Friuli	Isola di San Pietro	-
UD-003	F039	Friuli	Isola Sant'Andrea	-
UD-004	F040	Friuli	Isola Marinetta	-
UD-005	F041	Friuli	Isola Martignano	-
UD-006	F042	Friuli	Mandragole	-
UD-007	F043	Friuli	Isola delle Conchiglie	-
UD-008	F044	Friuli	Isola dei Gorgi	-
UD-009	F045	Friuli	Isola Palma	-
VE-001	V004	Veneto	(ex Forte) San Secondo	-
VE-002	V005	Veneto	Campalto	-
VE-003	V006	Veneto	(ex Batteria) Tessera	-
VE-004	V007	Veneto	Murano	-
VE-005	V008	Veneto	(ex Batteria) Carbonera	-
VE-006	V009	Veneto	San Giacomo in Palude	-
VE-007	V010	Veneto	Madonna del Monte	-
VE-008	V011	Veneto	Buel del Lovo	-
VE-009	V012	Veneto	Mazzorbo	-
VE-010	V013	Veneto	Burano	-
VE-011	V014	Veneto	Torcello	-
VE-012	V015	Veneto	Santa Cristina	-
VE-013	V016	Veneto	La Salina	-

VE-014	V017	Veneto	La Cura	-
VE-015	V018	Veneto	Sant'Erasmo	-
VE-016	V019	Veneto	San Francesco nel Deserto	-
VE-017	V020	Veneto	Le Vignole	-
VE-018	V021	Veneto	La Certosa	-
VE-019	V022	Veneto	San Servolo	-
VE-020	V023	Veneto	San Lazzaro degli Armeni	-
VE-021	V024	Veneto	Lazzaretto Vecchio	-
VE-022	V025	Veneto	San Giorgio Maggiore	-
VE-023	V026	Veneto	La Grazia	-
VE-024	V027	Veneto	La Giudecca	-
VE-025	V028	Veneto	San Clemente	-
VE-026	V029	Veneto	Sacca Sessola	-
VE-027	V030	Veneto	Santo Spirito	-
VE-028	V031	Veneto	Poveglia	-
VE-029	V032	Veneto	Campana (ex Batteria Podo o Forte di Sopra)	-
VE-030	V033	Veneto	(ex Batteria) Poveglia (o Forte di Mezzo)	-
VE-031	V034	Veneto	(ex Batteria) Fisolo (o Forte di Sotto)	-
VE-032	V035	Veneto	Lido	-
VE-033	V036	Veneto	Pellestrina	-
VE-034	V037	Veneto	(ex Forte) Sant'Angelo della Polvere	-
VE-035	V038	Veneto	San Giorgio in Alga	-
VE-036	V039	Veneto	Isola delle Tresse (o Trezze)	-
VE-037	V040	Veneto	(ex Ridotto di) Crevan	-
VE-038	V041	Veneto	Lazzaretto Nuovo	-
VE-039	V042	Veneto	San Ariano	-
VE-040	V043	Veneto	San Michele	-
VE-041	V044	Veneto	Ottogono degli Alberoni	-
VE-042	V045	Veneto	Ottogono abbandonato	-
VE-043	V046	Veneto	Ottogono di San Pietro (o Il Bastione)	-
VE-044	V047	Veneto	Ottogono di Ca'Roman	-
VE-045	V048	Veneto	Venezia	-
VE-046	V049	Veneto	(ex Faro) Spignon	-
VE-047	V050	Veneto	San Giuliano	-
VE-050	V051	Veneto	Isola dell'Aleghero	-
VE-054	V052	Veneto	Chioggia	-
VE-055	V053	Veneto	Motta San Lorenzo	-
VE-056	V054	Veneto	Motta dei Cunicci	-
VE-057	V055	Veneto	Motta di Bombae	-
VE-058	V056	Veneto	Motta Val in Pozzo	-
VE-059	V057	Veneto	Motta Val Grande	-
VE-060	V058	Veneto	Motta del Cornio Vecchio	-
VE-061	V059	Veneto	Motta del Cornio Nuovo	-
VE-063	V060	Veneto	Torson di Sotto	-
VE-064	V061	Veneto	Casone Barenon	-

VE-065	V062	Veneto	Motta dell'Aseo	-
VE-066	V063	Veneto	Casone Lanzoni	-
VE-067	V064	Veneto	Monte dell'Oro	-
VE-068	V065	Veneto	Falconera (Laguna di Venezia)	-
VE-069	V066	Veneto	Motta Peta di Bo	-
VE-070	V067	Veneto	Cà Zane	-
VV-002	K017	Calabria	Scoglio della Galea	-
VV-003	K018	Calabria	Scoglio del Godano o Vadaro o Vadera	-
VV-004	K019	Calabria	Scoglio Mantineo	-
VV-005	K020	Calabria	Scoglio Arena o Praca o Galera	-
VV-006	K021	Calabria	Scoglio Utonu	-
VV-007	K022	Calabria	Scogli delle Formiche (I Furmiculi)	-

4. ATTIVITA' 2013/ OPERATIONS 2013

4.1 Attivazioni 2013 / Isles activations in 2013

Queste sono le attivazioni convalidate per il 2013 ed accreditabili; sicuramente altre operazioni su referenze IIA sono state eseguite, per esempio in ambito di Contests, ma per esse non sono pervenute documentazioni. Trattandosi del primo anno di uso del nuovo regolamento, gli attivatori potranno ancora inviare quanto necessario per convalidare le loro operazioni, sempre all'indirizzo iia@ari.it.

Lista in ordine cronologico; 53 diverse referenze attivate nel 2013, piu la Sicilia S019 e la Sardegna D001 che non sono considerate in questo elenco.

(R) indica Residente sull'isola

In corsivo le attivazioni di Isole di Livello 5 .

Following are operations done in 2013 that are validated and are accountable for credit. Other operations on IIA islands for sure took place in 2013 (such as Contest operations), but documents are not received. Considering that this is the first year for the new Rules , operators of 2013 are still allowed to send the missing material even now, always to iia@ari.it .

List in chronological order; 53 different references have been activated in 2013, plus Sicilia S019 and Sardinia D001 not listed explicitly here.

(R) Resident on island

Activations of islands of Tier 5 are printed in Italic.

IIA new	Isola	Callsign	Operatori	Anno	Mese	Giorno
IIA Ref.	Island Name	Callsign	Operators	Year	Month	Day
S025	Ortigia	IT9BWD/p	IT9BWD	2013	3	2
S025	Ortigia	IT9HBS/p	IT9HBS	2013	3	2
A007	Scannone di Goro	IZ4AKS/p	IZ4AKS	2013	4	14
S049	Scoglio di Sant'Alessio Siculo	IT9EJW/p	IT9EJW	2013	4	21
S049	Scoglio di Sant'Alessio Siculo	IW9HQP/p	IW9HQP	2013	4	21
S049	Scoglio di Sant'Alessio Siculo	IW9FSG/p	IW9FSG	2013	4	21
S049	Scoglio di Sant'Alessio Siculo	IT9ELT/p	IT9ELT	2013	4	21

M001	Isola della Maddalena	IM0MA	IZ2ESV, IW3HXR, IK3VUU, I3CLZ, IW3ECI	2013	4	21 24
T002	Isola del Giglio	IA5A	IK2AHB, IW2MZX, IW5ELA, IZ2AJE, IZ3GMT	2013	4 5	29 4
V048	Venezia	I3THJ	I3THJ ®	2013	6	15
V033	(ex Batteria) Poveglia	IK3QAR/p	IK3QAR	2013	6	15
V027	La Giudecca	IL3A	IZ3EBA, IZ3NVR, IZ3NYS	2013	6	15
S017	Isola dei Porri	IT9CVO/p	IT9CVO	2013	6	15
S017	Isola dei Porri	IT9BWD/p	IT9BWD	2013	6	15
A001	Scoglio Vela	IZ7KHR/6	IZ7KHR	2013	6	22
A001	Scoglio Vela	IW7EGQ/6	IW7EGQ	2013	6	22
A003	Scoglio del Trave	IZ4AKS/6	IZ4AKS	2013	6	22
A003	Scoglio del Trave	IZ7ATN/6	IZ7ATN	2013	6	22
V036	Pellestrina	IL3A	IZ3EBA, IK3HHX, IZ3NYS, IZ3NXC	2013	6	22
V028	San Clemente	I3BQC/p	I3BQC	2013	6	30
P048	Scoglio dei Capperi	IZ7FLP/p	IZ7FLP	2013	7	4
P048	Scoglio dei Capperi	IZ7FLQ/p	IZ7FLQ	2013	7	4
V038	San Giorgio in Alga	IL3V	I3BQC	2013	7	6
V034	(ex Batteria) Fisolo	IK3QAR/p	IK3QAR	2013	7	6
P039	Chianca d'Abramo	IZ7ECL/p	IZ7ECL, IZ7KHR, IZ4AKS	2013	7	11
P025	Isola Grande di Porto Cesareo o dei Conigli	IZ4AKS/p	IZ7KHR, IZ4AKS	2013	7	11
P044	Scoglio Penna	IZ4AKS/7	IZ4AKS, IZ7KHR, IZ7ATN, IZ7FMQ	2013	7	12
P026	Isola della Malva o della Chianca	IZ7KHR/p	IZ7KHR, IZ4AKS	2013	7	13
P038	Isola degli Scheletri	IZ7KHR/p	IZ4AKS, IZ7KHR	2013	7	13
P042	Occhio I	IZ7FMQ/p	IZ7FMQ, IZ7ATN, IZ4AKS, IZ7KHR	2013	7	14
P043	Occhio II	IZ7ATN/p	IZ7FMQ, IZ7ATN	2013	7	14
P051	Scoglio Qunta	IZ7FLP/p	IZ7FLP, IZ7FLQ	2013	7	24
V021	La Certosa	IL3V	I3MDU, I3BQC, IK3RIY	2013	7	18 19
U001	Ustica	IE9/IQ7AF	IK7JWX, IK6JRI, IT9INO, IT9FTP, IT9DFI	2013	7	25 27
V010	Madonna del Monte	IL3V	I3MDU, I3BQC, IK3RIY	2013	7	27 28
J002	San Pietro	IJ7/IQ7UJ	IZ7AUH	2013	7	26
J002	San Pietro	IJ7T	IZ7AUH, I7LGM, IK7MOF, IK7WDS, IZ7FMN, IZ7LDC, IZ7NLZ, IZ8EGM	2013	7	27 28

U001	Ustica	IE9/IK6JRI	IK7JWX, IK6JRI, IT9INO, IT9FTP, IT9DFI	2013	7	27 28
L001	Isola del Tino	IP1T	IZ1MHQ, IZ1MHL, IZ1JOE, IZ1CLA, I2MYF, IZ5BTC, IK1WVR, IK1ZVJ, IK5DEZ, IZ1ELP, IZ4RDV, IZ2RLO, IZ1NES, IZ1OSS, I1SAF, IW1PDP, I1ANP, IZ1JUP, I1HBY, IZ8QNX, IK2AVH, IK8XVA	2013	7	27 28
P002	Scoglio La Cassa	IW7EGQ/p	IZ7ATN, IZ7KHR, IW7EGQ, IW7EEX	2013	8	9
P002	Scoglio La Cassa	IW7EEX/p	IZ7ATN, IZ7KHR, IW7EGQ, IW7EEX	2013	8	9
V068	Ex Salina di San Felice	IL3V	I3MDU, I3BQC, IK3RIY, IZ3WSP	2013	8	10
S036	Forte Vittoria e Forte Garzia	IT9EJW/p	IT9EJW	2013	8	11
S036	Forte Vittoria e Forte Garzia	IT9DBF/p	IT9DBF	2013	8	11
S036	Forte Vittoria e Forte Garzia	IT9MRM/p	IT9MRM	2013	8	11
S036	Forte Vittoria e Forte Garzia	IW9FRB/p	IW9FRB	2013	8	11
S029	Isola delle Palme	IT9MRM	IT9MRM ®	2013	8	13
A009	Bacucco	IZ4AKS/3	IZ4AKS, IK4UXB	2013	8	13
A013	Scanno del Palo	IZ4AKS/3	IZ4AKS, IK4UXB	2013	8	13
V069	Motta Est di Ca'Zane	IL3V	I3MDU, I3BQC, IK3RIY	2013	8	17
P015	Scoglio Pantanagianni	IZ7ECL/p	IZ7ECL, IZ7KHR, IW7EGQ	2013	8	18
S048	Scoglio San Nicola o Rocca San Nicola	IT9ZZO/p	IT9ZZO	2013	8	18
S048	Scoglio San Nicola o Rocca San Nicola	IT9/IZ2GNQ /p	IZ2GNQ	2013	8	18
V070	Motta Ovest di Ca'Zane	IL3V	IZ3WSP, I3BQC, IK3RIY	2013	8	24
L001	Isola del Tino	IP1T	IZ1MHQ, IZ1MHL, IZ1JOE, IZ1CLA, I2MYF, IZ5BTC, IK1WVR, IK1ZVJ, IK5DEZ, IZ1ELP, IZ4RDV, IZ2RLO, IZ1NES, IZ1OSS, I1SAF, IW1PDP, I1ANP, IZ1JUP, I1HBY, IZ8QNX, IK2AVH, IK8XVA	2013	8	17 18
T016	Isola d'Elba	IA5/IZ2QCP	IZ2QCP	2013	8	20 25

I008	Isola Favignana	IF9/IW7DZJ	IW7DZJ	2013	8 9	28 02
Q003	Isola Caprara o Capraia	IL7/IZ7KHR	IZ7KHR, IZ7ECT, IZ7XFC	2013	9	7
P037	Isola Mogghia o Moiusa	IQ7AF/p	IZ7HZU, IK7JWX, IZ7CDE, IK7IMP, IW7DOL	2013	9	15
V053	Motta San Lorenzo	IL3V	I3BQC	2013	9	21
V042	San Ariano	IZ3WSP/p	IZ3WSP	2013	9	21
V017	La Cura	I3MDU/p	I3MDU	2013	9	21
V071	Il Bacan	IZ3WSP/p	IZ3WSP	2013	9	22
V071	Il Bacan	IL3V	IZ3WSP, I3BQC, I3MDU	2013	9	22
V020	Le Vignole	IK3ABY/p	IK3ABY	2013	9	22
V021	La Certosa	IW3HMH/p	IW3HMH	2013	9	22
S051	Fontane Bianche	IW9CLF/p	IW9CLF, IT9CVO, IT9HBS	2013	9	29
L001	Isola del Tino	IP1T	IZ1MHQ, IZ1MHL, IZ1JOE, IZ1CLA, I2MYF, IZ5BTC, IK1WVR, IK1ZVJ, IK5DEZ, IZ1ELP, IZ4RDV, IZ2RLO, IZ1NES, IZ1OSS, I1SAF, IW1PDP, I1ANP, IZ1JUP, I1HBY, IZ8QNX, IK2AVH, IK8XVA	2013	9	22 23
E015	Salina	ID9Y	IK8YFU, IW8RAO, IZ8CZR, IZ8SJA, IZ8SKO	2013	10	3 6
E015	Salina	ID9/II8LH	IK8YFU, IW8RAO, IZ8CZR, IZ8SJA, IZ8SKO	2013	10	5 6
V048	Venezia	IQ3VE/p	Sez.ARI Venezia ®	2013	10	27
S022	Vendicari	IT9BWD/p	IT9BWD	2013	11	9
S022	Vendicari	IW9CLF/p	IW9CLF	2013	11	9
S022	Vendicari	IT9CVO/p	IT9CVO	2013	11	9
S022	Vendicari	IT9HBS/p	IT9HBS	2013	11	9
P071	Taranto Vecchia	IQ7IA/p	IK7FPX, IK7LMX, IK7IMQ, I7ZKR, IZ7NRJ	2013	11	10
V048	Venezia	IK3PQH	IK3PQH ®	2013	11	21
R042	Torre Astura	IZ8FFA/I0	IZ8FFA	2013	12	14

4.2 Classifica Storica / Historical Standing

Sono compresi gli aggiornamenti pervenuti fino al 31-12-2013.

Score updates received by Dec.31st, 2103 are included.

CALLSIGN	NOME / NAME	PUNTEGGIO STORICO / HISTORICAL SCORE	MODO / MODE
I0OWO	GIUSEPPE PIERANTONIO	462	MXD
IN3ANE	PIETRO FIORITO	427	SSB
F5NPS	DENIS MIGEON	426	MXD
I5FLN	LUCIANO FUSARI	417	SSB
IK4DCS	FRANCO BULGARELLI	400	MXD
I0SSW	SANDRO SUGONI	377	MXD
IK5MEN	RICCARDO BERNACCHI	363	MXD
IT9DAA	CORRADO RUSCICA	346	MXD
IK8PXZ	VITTORIO BORRIELLO	320	SSB
9A2NA	MILADEN VUKSIC	319	MXD
DL5ZG	JURGEN ROSEL	310	MXD
LZ4BU	IVO TANEV	309	MXD
DF2NS	JURGEN LAUTERBACH	303	SSB
4Z4DX	DOV GAVISH	300	SSB
SP5AUB	TADEUSZ PIOTROWSKI	300	MXD
I2MWZ	PINUCCIO MOZZI	296	MXD
DJ1WX	KARL HEIDENREICH	274	MXD
IK2RPE	CARLO BONOMI	272	SSB
IK8WEJ	FRANCESCO FAZIO	269	SSB
IN3AUD	RICCARDO ZANIN	267	SSB
IK2YQX	ALBERTO LONGONE	266	SSB
I8OHV	ENZO CARIELLO	243	SSB
CT4NH	LUIS SUTIL TEIXEIRA	242	SSB
I2YWR	VALENTINO VALLE'	232	MXD
I1UKM	MARIO GHIZZANI	230	SSB
IV3KSE	FRANCO MANCINI	228	MXD
IK0EIM	SANTE PIRILLO	223	MXD
IK2WAL	PIER LUIGI SCARANI	222	MXD
IN3XUG	WALTER FRONCHETTI	220	MXD
IS0LLJ	ANNA MISCHI	217	SSB
IK1AZK	ENZO BERNARDELLI	216	SSB
IK2UEC	BRUNO POZZI	216	MXD
IT9RTA	PEPPE COSTANZO	215	SSB
I2PQW	FABIO PANDINI	214	SSB
IK2HTW	ANGELO MORELLO	200	SSB
I1FY	CESARE FERLA	200	SSB
IK0BAL	AMANZINO CARLETTI	191	SSB
I2IEY	PIETRO DADDARIO	187	MXD
IK6RFQ	ELIO ZENOBI	185	SSB
IT9GAI	GAETANO GIUDICE	183	SSB
IK5MEN	RICCARDO BERNACCHI	183	MXD
G4JFS	JACK FITZSIMONS	176	MXD

IK2XDF	GIAMPAOLO BERNARDO	174	SSB
IK2XDE	ANDREA BERNARDO	173	SSB
IK7GOB	MICHELE LUIGI PETRUZZI	172	SSB
I1-50156	PASQUALE CORDA	171	MXD
IK5EEE	VASCO BIGAGLI	168	SSB
IK7XGH	MICHELE COLONNA	168	SSB
I2IAU	ANTONINO IACONO	167	SSB
IK7RVY	ANGELO BUONO	166	SSB
I3-450 VE	GOFFREDO FRECENTESE	165	MXD
IZ8BGY	GIUSEPPE MOLINARI	164	SSB
DL2DXA	BERND PONETKA	162	SSB
IK3ITR	MORRIS SCARPAROLO	160	SSB
IT9FXV	GAETANO FINO	159	SSB
IS0TQQ	ENNIO TAGLIABUE	155	MXD
IK4THK	VILLIAM PANINI	154	MXD
IK4UNH	DAVIDE BABINI	153	MXD
IT9AZS	SALVATORE ALESCIO	152	MXD
I2FUG	ERNESTO FUMAGALLI	150	MXD
IT9GNG	GIROLAMO PANTALEO	147	SSB
IK7IMO	VINCENZO CARRIERO	147	SSB
IS0JLJ	GIACOMO FRESU	146	SSB
I2UYT	AURELIANO TARALLI	143	SSB
IK7VJO	GIUSEPPE ANTONACCI	141	SSB
IK4IDF	RAFFAELE GALANTI	140	MXD
IW5BQT	ROBERTO PIETRELLI	138	SSB
IK0JFW	SALVATORE BENEDETTO	138	MXD
IV3PVD	GIUSEPPE POVOLEDO	135	MXD
I2LXA	NICO CAPELLO	135	SSB
IK8VRS	RAUL MIGLIANO	135	SSB
DL5MX	MICHEL ADASZEWSKI	135	MXD
OE-300839	GEORG BEER	135	SSB
IK5DEY	PIERO PISANI	134	MXD
IK7FFX	MICHELE TORITTO	134	SSB
IK2MLY	PAOLO MORO	133	MXD
IK1GCB	AMEDEO CADEMACCIO	132	SSB
I2JHF	ORLANDINO BASSI	132	MXD
UT5URW	ANDREI PLOTKIN	130	MXD
IK2EGL	DONATO CARDARELLI	128	SSB
I1NRF	RAFFAELE NARDI	128	SSB
F5IDJ	VALERY PIERSON	128	SSB
IK1CJO	MAURO FERRUA	127	SSB
I0OWO	GIUSEPPE ANT. PIETRANTONIO	126	SSB
IK2THN	ELEONORA LANDONI	125	SSB
IK7JWX	ALFREDO DE NISI	125	SSB
I5NQK	ANTONIO PILICHI	123	MXD
I3FOM	DOMENICO FINOCCHIARO	120	MXD
IV3UT	ROBERTO GIARNELLO	120	SSB
ON5KL	MAT VAN CAMPENHONT	119	MXD
IK2YSJ	SILVANO TUMIATI	119	MXD
IV3-2161 TS	ALESSANDRO KOSOVEU	116	SSB
IK1AIG	FRANCO SEITA	115	SSB

I7IJU	CARLO INCORVAIA	115	SSB
IK4PMA	MAURO DONDI	114	MXD
IK8UHA	ANTONIO BARBATO	112	SSB
IZ2BHQ	GIORGIO BONTINI	112	MXD
IS0HSL	STEFANO LA PORTA	109	MXD
I1TBE	EMILIO DEL PRATO	107	SSB
IK1YEK	VINCENZO FIRPO	107	MXD
DL2MIJ	ROBERT MUSSINGER	105	MXD
IK7WPD	ANTONIO MASIELLO	105	SSB
IZ8EDJ	ORESTE D'ANZILIO	105	MXD
I5JRR	RAFFAELE RAGNI	105	MXD
IK4DSM	FULVIO BERTOCCO	104	SSB
OE2DYL	DIEMER KONRAD	104	MXD
I1EEW	FULVIO FUSCO	103	SSB
VE3XN	GARY HAMMOND	103	MXD
I1-50156	CORDA PASQUALE	103	MXD
IK7TAJ	ANTONIO GRECO	103	SSB
IK7NXM	GIUSEPPE ACQUAVIVA	103	SSB
I1IUG	AMERIGO DURIGON	101	SSB
IK0OEM	GIACINTO CAPOCETTA	101	SSB
IK0QDM	LUIGI MASTROBATTISTA	101	MXD
IK7FPX	MICHELE FINOCCHIO	101	SSB
IS0UDF	FRANCESCO DEGORTES	100	SSB
4Z5AV	MICHAEL KRIMER	100	MXD
IT9DVZ	ROBERTO GAGLIOTI	100	MXD
G0MSM	RON COOPER	99	SSB
I1WXY	GIUSEPPE REDA	98	MXD
IK6GZM	GIANLUCA BIONDI	98	SSB
EA5BHK	F.A. NAVARRO	98	SSB
IK8UIG	VALENTINO D'ALISE	98	SSB
NL 11553	LEO VAN DER HORST	98	SWL
F6AXP	MAX POMEL	96	SSB
I1YVD	CALOGERO UZZO	93	SSB
IN3HDE	TIZIANO LUNELLI	93	SSB
IK4CQU	SERGIO PONTIROLI	90	MXD
IK7XNA	SERGIO MEZZINA	90	SSB
IT9VNO	VINCENZO CRICCHIO	90	SSB
EA5KB	PEPE ARDID	88	MXD
IK2OVC	VITTORIO LOSA	88	SSB
IK8PGC	CRISPINO SOSSIO	87	SSB
I2UPG	GIUSEPPE PELAGATTA	86	SSB
IV3KSE	FRANCO MANCINI	85	SSB
IK2RLS	SAVERIO AMORE	85	MXD
DL7CW	KARL SCHWARTING	84	CW
IK5VLO	PAOLO CECCARELLI	84	MXD
IV3KAS	LUIGI POPOVIC	84	SSB
FE-1107	PIERRE FOURNIER	81	PHONE
I1SNW	CLAUDIO SCAGLIA	81	SSB
I7JFQ	PEPPINO MATINELLI	81	SSB
IN3HOT	MARIO DE MARCHI	81	SSB
IK3TJO	GRAZIANO BRESSAN	81	MXD

I6SF	SERAFINO FRANCHI	80	MXD
DJ6VM	BODO HINZ	80	SSB
IK2VUC	GIULIANO MONDINI	80	SSB
IV3LSA	SERGIO LUISA	80	SSB
IK6CAC	CARLO DELLE MONACHE	80	MXD
IK6BOB	ENZO TANCREDI	79	MXD
HB9BUV	FRANZ STUTZ	79	SSB
IZ1BZV	GIORGIO TABILIO	79	SSB
I4JJS	GIULIANO SPAGGIARI	78	SSB
IN3PBY	ERMANNIO PIRONDELLI	78	MXD
IK6OCX	CAMILLO MENNILLI	78	SSB
PA3CXC	JOHN H. FUNG LOY	77	MXD
IK8NBL	FRANCESCO CASTALDO	77	SSB
IK2GPQ	MICHELE MIRANDA	77	MXD
I0ISK	IVO SALVATORI	77	SSB
IK0TRV	RICCARDO MUSSOLINO	77	MXD
I8IYW	GIUSEPPE IANNUZZI	76	SSB
RA6AR	TOM STEPANOV	76	MXD
IK2XYZ	RENATO GANDINI	76	SSB
IX1IJL	GIANCARLO ECCHER	76	SSB
IK5EEL	GIANNI GUIDO	76	SSB
I3-2514 VE	ENRICO BRUNIERA	76	SSB
I8YRK	GENNARO CASABURI	75	MXD
I1-1768 TO	PATRIZIO CROLLA	75	SSB
IK1GPG	MASSIMO BALSAMO	75	SSB
IK1ZYR	PAOLO BOSCO	75	SSB
I6HWA	DANIELE KOSTKO	74	SSB
IK8SMZ	SANDRO SPALLONE	74	SSB
IT9NGN	MARINO MINDARO	74	MXD
IZ8AJZ	DOMENICO VALLETTA	74	SSB
US3LX	LEONID KHOLOD	74	MXD
DE0DXM	PETER KUHFUS	73	MXD
I4GAS	GASTONE BAFFONI	73	SSB
IK7XIV	ROBERTO PAISIO	73	MXD
IZ8CEV	MAURIZIO DONADIO	73	SSB
IK2OVC	VITTORIO LOSA	73	MXD
LZ1OV	STEFAN PETROV	72	MXD
IK0LWP	DONATO HOLWEGGER	72	MXD
IK2SNN	SERGIO CONTU	72	MXD
I3ISM	LUCIO SIMIONI	71	SSB
DL1BS	KUNO HUBER	71	MXD
I4JHG	RAINIERO BERTANI	71	MXD
IK1GCB	AMEDEO CADEMACCIO	70	SSB
OK3EY	EDUARD MELCER	70	MXD
I3-67467	GIULIANO BEGGIATO	69	SSB
I8YZP	PASQUALE CAPASSO	68	SSB
I1-21171	MAURIZIO BERTOLINO	68	SSB
I1CDX	PIETRO COLI	68	SSB
IS0EMK	IGNAZIO SECCI	67	SSB
I8GSE	GIUSEPPE CIMMAROSA	67	SSB
IK2GRB	GIOVANNI RIGIROLI	67	SSB

IK2XYZ	RENATO GANDINI	67	SSB
IK4MSV	PAOLO PRANDI	66	SSB
IT9VDQ	GIUSEPPE GIUNTA	65	CW
I4KYO	GIORGIO CAVICCHIOLI	65	SSB
IK2TDR	VITTORIO NOVELLO	65	SSB
IK2WZQ	PIETRO WALTER PINCIROLI	65	SSB
I1WNB	MAURO BORAGNI	65	MXD
IN3HOT	MARIO DE MARCHI	65	SSB
I2PKF	ANGELO PINASI	64	SSB
IK4VYV	ALESSANDRO MURA	64	SSB
IZ1AOK	TONINO SILVANO	64	SSB
3A2LF	C. PASSET	63	MXD
IK7FRV	COSIMO MAGGI	63	SSB
CT1UE	CESAR SANTOS	63	MXD
IK4HLU	AFRO TORELLI	63	SSB
EA5AEN	FRANCISCO BERNELL	63	MXD
ON7ZM	JEAN PIERRE HUBERT	62	SSB
I3ZSX	SILVIO ZECCHINATO	62	SSB
IT9JKY	SERGIO BRUNO	62	SSB
G4RFV	BRIAN N. ADAMS	62	SSB
I2-51723	RUGGERO GHISOLFI	61	MXD
IV3TIQ	FRANCESCO CELLI	61	SSB
IK5TSS	RICCARDO RICCI	61	MXD
IK2JYT	GIOVANNI TERZAGHI	61	SSB
IS0-405 CA	MARIANO ROSELLA	61	SSB
IN3EEF	LUCIO BACCINI	60	SSB
I4YWC	SAURO FRANZONI	60	SSB
UY5OQ	VALERY MOMOT	60	MXD
UB5-073-3135	IGOR SLAKVA	60	MXD
I8XTX	LINO EMOZIONE	60	SSB
IZ2AGC	ROBERTO GIULINI	60	SSB
I2VGW	GABRIELE VILLA	60	SSB
IK6PBX	ANTONIO ALLEGA	59	SSB
IK2UVR	PIER LUIGI ANZINI	59	MXD
IZ8AJQ	ERMINIO CIOFFI DI MICHELE	59	SSB
IK8VGS	BRUNO PRATICO'	59	SSB
IZ0CKJ	ALESSIO ROMA	59	SSB
IK1BHL	VIRGINIO BEGHI	58	SSB
I4CKT	PIERLUIGI TOSELLI	58	SSB
ON4ON	DANNY COMMEYNE	58	MXD
IK7WUJ	GIANCARLO GRAGLIA	58	SSB
I2WZX	ROMANO BERSANI	58	SSB
I1HJT	ALFEO CAPUTO	57	MXD
I1RJP	PIERMARIO ROJATTI	57	MXD
IK8JVG	ENRICO MELE	57	SSB
IK8TPJ	MARCELLO SORRENTINO	57	SSB
IK6RHT	STEFANO CASTIGLIONE	57	SSB
OM2AD	ERWIN BLAZICEK	57	SSB
IK2WFN	CARLO DELLE PIANE	57	SSB
UT5URW	ANDREI PLOTKIN	56	MXD
ONL 9537	MICHEL DE SMET	56	MXD

IK1FLM	EMILIO MAZZINGHI	56	SSB
DL1DXF	KARL SCHICKETANZ	56	SSB
I8YRK	GENNARO CASABURI	55	SSB
IK1FRI	GIULIANO CORTESE	55	SSB
I6CCI	IGNAZIO CASTELLANI	55	SSB
I6QNT	SILVANO TALOZZI	55	SSB
IK8OZZ	LUIGI CERVASIO	55	SSB
IK7EOT	FRANCESCO DI LORENZO	55	SSB
DK2UA	GERHARD SCHWARZ	55	MXD
I8KDB	GIAMPAOLO NUCCIOTTI	55	SSB
IZ2ABN	LUCIANO BONITTA	55	SSB
IK6OIN	ANTONIO TRICARICO	55	SSB
I0SBA	ANTONIO BOCCIERO	55	SSB
IZ1ANU	GIOVENALE ABRATE	55	SSB
I2WWW	MIMMO MARTINUCCI	54	SSB
IK8CVZ	PASQUALE IANNOTTA	54	SSB
IK8MFA	LUIGI ZACCARI	54	SSB
IT9JPS	PAOLO PASQUA	54	MXD
IK2WRG	MASSIMO ATELLA	54	SSB
IT9YSW	PIERO SALMERI	54	SSB
IK2QPO	LUCIANO LUCINI	54	SSB
IT9FCC	NINO CENTO	54	SSB
IK8YFU	ALESSANDRO POCHI'	54	SSB
IV3ARJ	UMBERTO PARON	54	SSB
I1CCA	MARIO NOVELLA	54	SSB
IK8PGM	ROBERTO DUCA	54	SSB
9A2WJ	MILAN DRLIC	54	MXD
IK7LJQ	ISABELLA CARLUCCI	53	SSB
IK0QOB	MARCO GUARNERI	53	SSB
SP6NIC	MILIAN MAREK	53	MXD
I1KDD	GIACOMINO GRILLO	52	SSB
IK0MHR	ROBERTO BONAFEDE	52	MXD
IK4SWZ	MAURO CATOZZI	52	SSB
I0ZYA	ALDO ZAMPAGNA	52	SSB
OZ5MJ	JENS DALLE MOREAU JORGENS	52	MXD
ON4BB	LUK WATERSCHOOT	52	MXD
IK1NLZ	PAOLO GARAVAGLIA	52	SSB
IZ1ANZ	MARCO CERRUTI	52	SSB
I8IHG	GAETANDO GONDOLA	51	SSB
I5UNA	LINA RAMELLA	51	MXD
G4WFZ	P. MARSH	51	SSB
DL7CS	BRUNO STANGNOWSKI	51	MXD
I7UNX	CRISTOFARO PORCELLI	51	SSB
IS0-561 CA	ROBERTO MELONI	51	SSB
IK2ILH	MAURIZIO GALLIANI	51	MXD
IN3NJB	ROBERTO GADLER	51	MXD
I8KNT	CRISTIANO NICOLA	51	MXD
IK7CNX	PASQUALE BATTAGLINO	51	SSB
IK2THP	ANTONIO FRANCHI	51	SSB
IZ0AWG	PAOLO ROZZI	51	SSB
IK4SDX	SERGIO MODINI	51	SSB

IK1ABM	CARLO DEMICHELIS	50	SSB
I8URR	ANTONIO MURRUNI	50	SSB
I1WRE	RENATO RESCIA	50	SSB
IK7DBB	RENZO PALMIERI	50	SSB
GW4BKG	STEPHEN EMILYN JONES	50	SSB
IK7MXB	FRANCESCO VENNERI	50	SSB
IK0QDB	LUCA IEZZI	50	MXD
I2-66508	GIORGIO BONINI	50	SSB
IK5MEQ	ARIANNA PARDUCCI	50	SSB
IK1SPE	GIOVANNI SETTIMO	50	MXD
IK3DRO	GINO SCAPIN	50	MXD
IK8DDN	GAETANO CUSUMANO	50	SSB
IK2QPR	PAOLO FAVA	50	SSB
I0-5105 LT	GIORGIO RUSSO	50	SSB
IK8VRP	ANDREA LIZZA	50	MXD
IK4HPU	ALBERTO INCERTIVALLI	50	MXD
IK2MRZ	ROBERTO PAGANO	50	MXD
IK2PZG	BRUNO BOCCIA	50	MXD
IK0ZAR	MAURIZIO FERRARO	50	MXD
IK6JYY	PIERO INNOCENZI	50	SSB
IK7JWX	ALFREDO DE NISI	50	SSB
IK5PWF	PAOLO PIERI	50	SSB
IK0STM	MASSIMO CONFLITTI	50	SSB
DL1EHY	PETER RABOWSKI	50	SSB
IS0MPC	ROBERTO OLIVAS	50	MXD
IZ8CCW	ANTONIO CANNATARO	50	SSB
IK4ZGX	GIAN LUCA COVRI	50	SSB
IK8OZP	FRANCESCO D'ESPOSITO	50	SSB
IK8URG	GIUSEPPE CHIODO	50	SSB
I3JRF	FLAVIO RIGATO	49	MXD
DF1BN	PAUL EDUARD MEYER	49	MXD
I8SCV	MICHELE SCOLA	48	MXD
I0-748 RM	ANTONIO LAURINI	48	SSB
I2RKI	RODOLFO BEATRISOTTI	48	SSB
IK2ECM	SILVIO VANONI	48	SSB
DL2YY	DIETMAR PIEPENHAGEN	48	MXD
DL6CT	ERNST STEINKAMP	47	MXD
4Z4OL	D. YAARI	47	MXD
IV3LNQ	LUIGI LENARDON	47	SSB
I8IGZ	GERARDO IZZO	47	SSB
I2WLZ	LUCIANO CARLI	47	SSB
DL8USA	WOLFGANG PRUFERT	47	MXD
IT9YSW	PIETRO SALMERI	47	SSB
IS0JMA	ROBERTO ALAIMO	46	SSB
IK2DMZ	MASSIMO MARCOMIMI	46	MXD
IK8BIE	PIETRO LUVARA'	46	MXD
I2YYO	GIORGIO PREMOLI	46	SSB
EA3KB	RAMON RAMOS RUBIO	46	MXD
G3SMP	JOHN E. MALT	46	MXD
DJ9HQ	NORBERT SCHNEIDER	46	MXD
EA3CZM	JOAQUIM FONT ARNAL	45	SSB

DK1RV	HANS GEORG GOBEL	45	MXD
W9DC	DON CHAMBERLAIN	45	MXD
G4XRX	ROGER HEADLAND	45	MXD
UA6LCW	SERGIO BELIKOV	45	MXD
DL1LRZ	PETER ROTHER	45	SSB
EA6KD	GINO ANTONUCCI	44	SSB
OK1AEH	EMIL HLOM	44	CW
IK8EUX	SALVATORE MERCURIO	44	SSB
IK1GKC	MASSIMO SERAZZI	44	SSB
IV3MJR	ALESSANDRO MENIN	44	SSB
UT5-186-2	ANATOLY KIRILENKO	44	MXD
IZ7BOR	PAOLO LANGIANESE	44	SSB
DE3EAR	HANS JURGEN SCHMELZER	44	MXD
IK5DHL	ROBERTO CHICCA	43	SSB
IT9PKB	MIMMO FELICE	43	SSB
IN3XUG	WALTER FRONCHETTI	43	SSB
DF6EX	MANFRED HEIER	43	MXD
IV3IOX	DANILO VENTIN	42	SSB
I2YKV	GIANCARLO FAVA	42	MXD
IK3GER	PAOLO CORSETTI	42	MXD
I0KNQ	PAOLO ROSSETTI	42	SSB
I3JUK	GIUSEPPE BUSTREO	42	SSB
I0MOM	MARCO MORELLI	42	SSB
LA3IBA	HUGO VAN VLERKEN	42	CW
SP5TZC	JANUSZ PALUCH	42	MXD
US7WW	BOGDAN BARCHUK	42	MXD
IZ1AOK	TONY SILVANO	42	SSB
I2EOW	ERMINIO PANDOCCHI	41	PHONE
I2OGC	GIOVANNI CARLO OTTONE	41	SSB
I0VWV	ANGELO VENTURA	41	SSB
IK8BQE	RAIMONDO BARONE	41	MXD
IK2BHX	PIERO CALVI	41	MXD
DK3KD	WOLFGANG DAUB	41	CW
IK8CNT	NINO MAZZUCCA	41	SSB
IT9HLR	SALVATORE COSTANTINO	41	SSB
G4FVK	DAVID SEWELL	41	SSB
HB9BIN	JURG REGLI	41	MXD
I5EFO	EMILIO FOCOSI	40	MXD
I3DUB	GIORGIO MICHELETTI	40	MXD
I1-0365 GE	MASSIMO SCORZA	40	MXD
G4AYO	M. J. HEWITT	40	MXD
SWL	FABIO PELIZZONI	40	SSB
IK8FYS	MATILDE D'ANDREA SELVAGGI	40	SSB
EA7AVU	JULIO MUNOZ ORDOMEZ	40	SSB
DJ1MG	GEORD STURZENHOFECKER	40	CW
IK5CBE	GIUSEPPE MIROSSI	40	MXD
FE6ACV	JAN JAQUES MONSACRE'	40	SSB
G3PHW	BARRY TOD	40	MXD
I7-3877 BA	SALVATORE LATORRE	40	SSB
IT9VCE	ALFIO SCIRTO	40	SSB
I1-14015	ADRIANO FICCADENTI	40	SSB

IK2ECN	MARIO ZANAZZA	39	SSB
UA3LAR	VLAD BAKALOV	39	CW
EA7OH	JOSE MENDEZ SAEZ	39	MXD
G0KJW/M	ERIC BROWN	39	SSB
VE1BNN		38	MXD
LY3BA	GEDIMINAS LUCINSKAS	38	MXD
S53EO	MILOS OBLAK	38	MXD
F2YT	PAUL HEBERT	38	SSB
ON4CAS	EGBERT HERTSEN	38	MXD
DL3HSC	FRIEDRICH SCHULZE	38	MXD
IV3OJP	GIORGIO PICCININ	37	SSB
EA3EYR	RAMON COMABELLA	37	MXD
EA5RC	VICENTE OLMEDO	37	SSB
EA7BR	JOSE' LUIS BARRIOS	37	MXD
HB9CEX	PETER STAHELI	37	MXD
F5NKA	DIMITRI ASTACHENKO	37	MXD
DL2CHN	JURGEN HERITSCH	37	MXD
DL7UXG	KLAUS POELS	37	MXD
N0-6437	KENT CORSON	36	SSB
OE6CLD	CLAUS STENLIK	36	MXD
RA6YJ	VLAD VELICHCKO	36	CW
OE5CA	KARL KNEIDINGER	35	MXD
G4IJW	JOHN WOODHAM	35	MXD
PA3CBV	D. HOEKMAN	35	CW
GM3ITN	LES HAMILTON	35	MXD
G0FYX	STUART SWAIN	35	SSB
DL8AAV	BERND WESTPHAL	35	SSB
DL1ZN	UWE WOLF	35	CW
CT1AHU	CARLOS ALBERTO PINTO MOR.	34	SSB
DL9JV	KARL WEICHSEL	34	SSB
DL9NCW	WOLFGANG GOTSCHER	34	SSB
DL2MX	PETER SEIFERT	34	
DL3ANK	NORBERT LEIPOLD BECK	34	MXD
DJ2UU	HANS GEORG BAHR	33	SSB
FE1JSK	LOUIS WIART	33	SSB
GU4WQP	R. A. ATTWATER	33	SSB
RA3GD	VLAD NAUMENKO	33	MXD
EA5YJ	ALFREDO FRANCO	33	MXD
EA3UD	EMILIO COSTA UGEDA	33	SSB
DL2SUB	WERNER BARTH	33	MXD
DF7GK	RAINER SCHEER	33	MXD
HB9JAP	WERNER VON ROTZ	33	SSB
DH2EAS	WILLI KLOCKAUS	33	SSB
DL-P42-1647130	PETER VAN ZUR	32	SSB
UA9CGL	V.P. BATUEV	32	MXD
DL3ECK	FRANK SCHUBERT	32	MXD
SP5PB	PIOTR BRYDAK	32	MXD
DL-20064 ISWL	HEINRICH WEIDMANN	32	MXD
F5JYD	BRUNO FILIPPI	32	SSB
LY3BY	WILMANTAS MORKUNAS	32	MXD

UA1-136-644/MM	ALEXANDER OPARIN	32	MXD
OM3XX	EMIL HORVATH	32	SSB
DJ2MN	MANFRED VOGT	32	CW
OE1-0140	EWALD BARTUNEK	31	SSB
DL8YX	TONI SCHAFER	31	SSB
G4NAQ	CLIVE MABY	31	MXD
SP5AUB	TADEUSZ PIOTROWSKI	31	SSB
DE1ABM	ALFRED BECK	31	SSB
DL6QA	FRED FLAKOWSKI	31	MXD
OE7KWT	WILLI WALLENTA	31	SSB
LZ3SM	SVETOZAR GERASHEV	31	MXD
G0TYV	WALTER JONES	31	CW
EA2KZ	JUAN CARLOS SANZ SASTRE	31	SSB
DL1JFM	KARL MAJOR	31	MXD
MU0SGY	LIONEL ROITHMEIR	31	MXD
DL1LL	WINFRIED JOESTER	31	SSB
EA5BA	RAFAEL CANO CUEVAS	30	SSB
OK3CKA	STEFAN KRISTOF	30	MXD
G2WQ	ARCHIE BROWN	30	MXD
HA7RB	ENDRE BORSAI	30	CW
G4UNH	A. PYNE	30	SSB
UA3-170-976	PAUL PHILIFFOV	30	MXD
G4POF	JOHN HART	30	SSB
UD6DKW	VLADIMIR SHISHKO	30	CW
N2AIF	SEYMOUR MILLER	30	MXD
KE8HS	GERALD SEIMETZ	30	SSB
DL-312 WW	FRED BOKENHAGEN	30	SSB
S52KM	HINKO JAVERNIK	30	MXD
DL8PT	HANS JOST RUDOLPH	30	SSB
RU4SS	STAN VAKHONIN	30	SSB
SP3BHI	IGNACY KUBIAK	30	SSB
ONL 5923	PETER DESTOOP	30	MXD
DL6ATI	HANS JURGEN STREICH	30	MXD
T94JS	SEMIR JAGANJAC	30	MXD
G3TSZ	SANDY MCWALTER	30	SSB
OE1TKW	HELMUT KLEIN	30	MXD
IS0PFD	GIGLIOLA LODDO	29	SSB
EA3GHQ	EDUARDO SENER GARCES	29	MXD
YO3CD	MARIUS M. DAMCILA	28	MXD
G4SSH	ROY CLAYTON	28	CW
UW9WB	GEORGE NEKMOROSMEV	28	MXD
UA3TAM	J. OSIPOV	28	MXD
YO4WO	DIMITRIU OLIMPIU	28	MXD
SWL DL	PETER SINNE	27	SSB
UA9MHN	ALEX VENDEROVICH	27	CW
DN4SY	ADOLF H.KEPPLER	26	MXD
CT4UW	JOAO ANTONIO DA SILVA P.	26	SSB
G4XKF	DERIK BROWNE	26	SSB
YB0WR	LUMBAN GADL	25	SSB
VE3JGC	GREGG CALKIN	25	MXD
UW3IN	LEO POKRASS	25	SSB

DF5UT	TONI SCHUMACHER	24	CW
JF1SEK	HIDEO TAKAHASHI	24	MXD
WA4QMQ	JOHN REASONER	24	SSB
RV6AB	VICTOR BABENKO	24	MXD
Y2-5238-H	WOLFGANG REINHARDT	23	MXD
W2FG	TED M. MARKS	23	MXD
PA3BEJ		23	CW
DJ2EA	HEINZ REESE	23	CW
F8YO	JAQUES COURTY	23	SSB
UA1-169-66	CONSTANTIN SEMYONOV	23	SSB
VU2UR	B.L.MANO HAR "ARASU"	23	MXD
DK2UA		22	MXD
CT1TM	ALBERTO CARDOSO DEMATOS	22	SSB
DF2NJ	RUDOLF REPPISCH	22	MXD
UA6AX	YURI CHUIKO	22	MXD
UA6AF	VICTOR KRAVCHENKO	22	MXD
UA1-169-777	ALEX POKHMELNOV	22	SSB
N6JM	JOHN MINKE	22	MXD
OH3GZ	JUKKA KOVANEN	21	MXD
UV1AG	VALENTIN IVANOV	21	MXD
EA5FCP	JOSE' FDO REQUEMA ORTEGA	21	SSB
DL1KAU	ALFRED BIENERT	21	SSB
G3OPL	A. MILHAM	21	SSB
OH3SG	SEPPO HELIN	21	MXD
UA4ANO	ART SIVOLOBOV	21	MXD
UA9FHK	M. PAVLOV	21	CW
W3KH	EUGENE F. RUPERTO	21	MXD
RA3FH	ALEXEY LAURIKOV	21	MXD
UN7FW	VADIM MIKHIN	21	MXD
DL1QT	HELMUT BAUMERT	20	CW
LA4CAA	KNUT BJORN VALSO	20	MXD
N3BGY	ROBERT F. TUNNICLIFF	20	MXD
	REINER PETERSEN	20	SSB
ONL-4003	HEGBERT HERTSEN	20	SSB
RA6AR	TOM STEPATOV	20	MXD
YO4BZL	IATAN DORIN	20	SSB
4X4JU	MALIK WEBMAN	20	SSB
LZ2RS	RUMEN STEFAMOV	20	MXD
OK3YEB	WILIAM MICHALECH	20	MXD
4Z4DX	DOV GAVISH	20	MXD
VE3-9094	BASIL GOULD	20	CW
PY1DFF		20	CW
W2-6893	NATHAM ROSEM	20	MXD
YB2IDX	EDUARD H. PAMDOE	20	SSB
DL-14687	GUENTHER KRAUTER	20	MXD
PA0GT	GER TEUSINK	20	CW
DE5GCH	GERHARD CIERPKA	20	MXD
N4AH	RON BRANDON	20	MXD
OK1IWS	WOLFGANG SCHULDES	20	SSB
SP0 120JG	HENRYK KARCZEWSKI	20	SSB

JA3DBA	SOUICHI MIYAMOTO	20	CW
UB5-073-2154	A.P.RYBALKO	20	MXD
UZ6AP	SERGEJ GONTAR	20	SSB
DE0DXM		20	CW
HA6NF	JOZSEF SZABO	20	MXD
I0WFQ	PAOLO MIRABELLA	20	SSB
UR5BCJ	CHYZH BORYSLAV	20	MXD
LU5DV	JORGE MIGUEL LOGIOVINE	20	SSB
UV9WN	ALIK KHAMATDINOV	18	CW
UA9JH	ARKADIJ NIZAMOV	17	CW
JA7MGP	TOSHIYUKI SASAKI	17	SSB
K3FN	JAMES E. MACKEY	16	MXD
UA9YC	V.E. PAKHORUKOV	16	CW
JA2BXV	TOSHIKAZU GOTOH	15	MXD
JA1VDJ	SHIGEO KAMEHIRA	15	MXD
EA9PB	FRANCISCO JAVIER GARCIA	15	SSB
RN9HM	VLAD GORBOLINSKY	15	MXD
UA9OBJ	MIKHAIL V. GOLOVKO	14	CW
5N9GM	GIORGIO MICHELETTI	14	SSB
JA1BN	AKIRA TANI	14	MXD
JA3ANW	GO MURATA	12	MXD
W1RFW	PHILIP G. LAWRENCE	11	MXD
WA2VUY	ANGEL M. GARCIA	11	SSB
PY2DBU	HELIO CARLOTA	11	MXD
UA9APA	YURI MASLOV	11	CW
UA9LT	DIMA LUKASHEV	11	MXD
K8EJN	PAUL D. KELLER	10	MXD
KDX1A	DAVID A. GLOW	10	MXD
YB0HZL	LEO	10	SSB
YC0RX	TJOK RORIMPANDEY	10	SSB
JE1GNO	TAKASHI ITOH	10	MXD
BV7GA	SHUN CHANG CHEN	8	SSB
BV7FC	LU CHAO HSIUNG	5	CW

4.3 Classifica Corrente non ufficiale / Unofficial Current Standing

La presente classifica Corrente e' assolutamente parziale ed ufficioso. E' costruita sulla base dei qso di attivazioni convalidate al 31/12/2013 da parte di titolari di diploma IIA.

Molti attivatori non hanno spesso riportato il proprio nominativo nel loro log ADIF inviato all'Award Manager, pertanto non hanno il loro punteggio cacciatori correttamente conteggiato. Questi possono in qualunque momento integrare il punteggio inviando un log ADIF contenente un qso fittizio con se stessi per ogni referenza attivata.

Following "Current" standing is partial and unofficial. It contains some IIA hunters who scored in 2013 and already achieved an IIA Award. All data is updated to Dec.31st, 2013.

IIA Activators are requested to insert a fake qso into their ADIF log in order to mark the activation as valid as for hunting activity. This marking can be done also after the operation, contacting the Award Manager.

NR. DIPLOMA / AWARD NUMBER	NOMINATIVO / CALLSIGN	NOME / NAME	PUNTEGGIO CORRENTE / CURRENT SCORE
371	IK1GPG	MASSIMO BALSAMO	43
575/707	IK2VUC	GIULIANO MONDINI	34
550	IK8WEJ	FRANCESCO FAZIO	33
724	IK2RLS	SAVERIO AMORE	26
357	I3THJ	ROBERTO TRAMONTIN	21
428	S53EO	MILOS OBLAK	21
735	IN3XUG	WALTER FRONCHETTI	18
740	I5JRR	RAFFAELE RAGNI	17
608	I5FLN	LUCIANO FUSARI	16
681	DF2NS	JURGEN LAUTERBACH	15
560	IK3ITR	MORRIS SCARPAROLO	14
45	I1JQJ	MAURO PREGLIASCO	13
434	IK3DRO	GINO SCAPIN	13
729	IT9DVZ	ROBERTO GAGLIOTI	11
492	IT9JPS	PAOLO PASQUA	10
15	I2MQP	MARIO AMBROSI	10
552	IK2XDF	GIAMPAOLO BERNARDO	10
171/594	4Z4DX	DOV GAVISH	9
51	I1EEW	FULVIO FUSCO	8
458	IK4HPU	ALBERTO INCERTI VALLI	8
743	G4JFS	JACK FITZSIMONS	8
11	I1POR	GIANLUIGI PORTINARO	8
350	I6CCI	IGNAZIO CASTELLANI	8
417	HA6NF	JOZSEF SZABO	7
359	IT9HLR	SALVATORE COSTANTINO	6
742	US3LX	LEONID KHOLOD	6
715	4Z5AV	MICHAEL KRIMER	5
513	F2YT	PAUL HEBERT	4

96	IK1AIG	FRANCO SEITA	3
551	IK2XDE	ANDREA BERNARDO	3
574	IK2UVR	PIER LUIGI ANZINI	3
506	IK2DUW	ANTONIO PASSARELLA	3
572	I1FY	CESARE FERLA	3
725	SP5AUB	TADEUSZ PIOTROWSKI	2
745	UN7FW	VADIM MIKHIN	2
609	IK8YFU	ALESSANDRO POCHI'	1

4.4 Classifica attivatori / Activators' Standing

Pos.	Callsign	Score	31	IZ1OSS	3	62	IK7LMX	1
1	IZ7KHR	11	32	IZ2RLO	3	63	IK7MOF	1
2	IZ4AKS	10	33	IZ4RDV	3	64	IK7WDS	1
3	I3BQC	9	34	IZ5BTC	3	65	IT9ELT	1
4	I3MDU	6	35	IZ7FMQ	3	66	IT9ZZO	1
5	IZ7ATN	6	36	IZ8QNX	3	67	IW2MZX	1
6	IK3RIY	5	37	IK3QAR	2	68	IW3ECI	1
7	IZ3WSP	5	38	IK8YFU	2	69	IW3HMH	1
8	IW7EGQ	4	39	IT9EJW	2	70	IW3HXR	1
9	I1ANP	3	40	IW8RAO	2	71	IW5ELA	1
10	I1HBY	3	41	IW9CLF	2	72	IW7DOL	1
11	I1SAF	3	42	IZ3EBA	2	73	IW7DZJ	1
12	I2MYF	3	43	IZ3NYS	2	74	IW9FSG	1
13	IK1WVR	3	44	IZ7AUH	2	75	IW9HQP	1
14	IK1ZVJ	3	45	IZ7ECL	2	76	IZ2AJE	1
15	IK2AVH	3	46	IZ7FLP	2	77	IZ2ESV	1
16	IK5DEZ	3	47	IZ7FLQ	2	78	IZ2GNQ	1
17	IK7JWX	3	48	IZ8CZR	2	79	IZ2QCP	1
18	IK8XVA	3	49	IZ8SJA	2	80	IZ3GMT	1
19	IT9BWD	3	50	IZ8SKO	2	81	IZ3NVR	1
20	IT9BWD	3	51	I3CLZ	1	82	IZ3NXC	1
21	IT9CVO	3	52	I3THJ	1	83	IZ7CDE	1
22	IT9HBS	3	53	I7LGM	1	84	IZ7ECT	1
23	IW1PDP	3	54	IK2AHB	1	85	IZ7FMN	1
24	IZ1CLA	3	55	IK3ABY	1	86	IZ7HZU	1
25	IZ1ELP	3	56	IK3HHX	1	87	IZ7LDC	1
26	IZ1JOE	3	57	IK3PQH	1	88	IZ7NLZ	1
27	IZ1JUP	3	58	IK3VUU	1	89	IZ7NRJ	1
28	IZ1MHL	3	59	IK7FPX	1	90	IZ7XFC	1
29	IZ1MHQ	3	60	IK7IMP	1	91	IZ8EGM	1
30	IZ1NES	3	61	IK7IMQ	1	92	IZ8FFA	1

5.DIPLOMI EMESSI NEL 2012 E 2013 / AWARDS RELEASED IN 2012 AND 2013

Nr.	Call sign	Nome / Name	Punteggio storico IIA IIA Historical Score
721	DE3EAR	HANS JURGEN SCHMELZER	44
722	DL1JFM	KARL MAJOR	31
723	HB9BIN	JURG REGLI	41
724	IK2RLS	SAVERIO AMORE	85
725	SP5AUB	TADEUSZ PIOTROWSKI	300 + All Ital.Islands Plaque
726	IV3KSE	FRANCO MANCINI	228
727	IK3TJO	GRAZIANO BRESSAN	81
728	IK2OVC	VITTORIO LOSA	73
729	IT9DVZ	ROBERTO GAGLIOTI	100
730	IK4UNH	DAVIDE BABINI	153
731	I4JHG	RAINIERO BERTANI	71
732	NL 11553	LEO VAN DER HORST	98
733	DL5ZG	JURGEN ROSEL	310
734	LZ4BU	IVO TANEV	309
735	IN3XUG	WALTER FRONCHETTI	220
736	IK2YSJ	SILVANO TUMIATI	119
737	I0OWO	GIUSEPPE PIERANTONIO	462
738	MU0SGY	LIONEL ROITHMEIR	31
739	IZ8EDJ	ORESTE D'ANZILIO	105 + Honor Roll Plaque
740	I5JRR	RAFFAELE RAGNI	105
741	DL7UXG	KLAUS POELS	37
742	US3LX	LEONID KHOLOD	74
743	G4JFS	JACK FITZSIMONS	176
744	VU2UR	B.L.MANO HAR "ARASU"	23
745	UN7FW	VADIM MIKHIN	21
746	DL1LL	WINFRIED JOESTER	31